



 **GAL  
LUNCA  
ARGESULUI**

**PLAN DE  
DEZVOLTARE  
LOCALA**

**2012**

PROGRAMUL LEADER – AXA 4 PNDR

**ARGES -  
TELEORMAN**

## CUPRINS: DOSAR DE CANDIDATURA – PLAN DE DEZVOLTARE LOCALA

INTRODUCERE.....	4
REZUMAT AL PDL – criteriile de eligibilitate si selectie .....	6
LISTA LOCALITATILOR CUPRINSE IN TERITORIU .....	18
PARTEA I: PREZENTAREA TERITORIULUI – ANALIZA DIAGNOSTIC .....	25
1. Prezentarea geografică și fizică .....	25
1.1 Prezentarea principalelor caracteristici geografice (amplasament, relief, altitudine) .....	32
1.1. Prezentarea principalelor caracteristici geografice (amplasament, relief, altitudine).....	38
1.2 Harți – planul localizării teritoriului.....	44
1.3 Populație – demografie .....	48
1.4 Patrimoniu de mediu.....	56
1.5 Patrimoniu arhitectural si cultural.....	60
2. Economia locala .....	65
2.1 Repartizare populatiei active .....	65
2.2 Agricultura .....	69
2.3 Industrie – IMM – Micro - intreprinderi .....	84
2.4 Comerț și sector de servicii .....	87
3. Servicii pentru populatie si infrastructuri medico – sociale.....	89
3.1 Echipamente prezente sau accesibilitatea populatiei la aceste servicii.....	89
4. Activitati sociale si institutii locale.....	96
5. Bilanțul politicilor întreprinse în teritoriu .....	98
6. Elemente complementare privind prezentarea teritoriului .....	104
PARTEA A – II – A: ANALIZA SWOT.....	107
TABEL DE CORELARE ANALIZA DIAGNOSTIC – ANALIZA SWOT .....	112
PARTEA A – III – A: PRIORITATI.....	119
.....	121
PARTEA A IVA-A: PREZENTAREA MĂSURILOR.....	122
Măsura 111 „Formare profesională, informare și difuzare de cunoștințe” .....	123
Măsura 112 „Instalarea tinerilor fermieri” .....	136
Măsura 121 “Creșterea valorii adăugate a produselor agricole și forestiere” .....	146
Măsura 123 “Creșterea valorii adăugate a produselor agricole și forestiere” .....	163
Măsura 141 “ Sprijinirea fermelor agricole de semi – subzistență ” .....	178
Măsura 221 “ Prima împădurire a terenurilor agricole ” .....	188
Măsura 312 “Sprijin pentru crearea și dezvoltarea de micro-întreprinderi” .....	198
Măsura 322 “Renovarea, dezvoltarea satelor, îmbunătățirea serviciilor de bază pentru economia și populația rurală și punerea în valoare a moștenirii rurale” .....	211
Măsura 421 “Implementarea proiectelor de cooperare” .....	222
Măsura 431.2 “Funcționarea Grupului de Acțiune Locală, dobândirea de competențe și animarea teritoriului” .....	233
REALIZAREA PARTENERIATULUI ȘI FUNCȚIONAREA GAL-ULUI .....	240
PARTEA A-V-A: PARTENERIATUL .....	240
1. Prezentarea procesului de elaborare a dosarului de candidatură .....	240
2. Prezentarea parteneriatului decizional.....	266

<b>2.1 Descrierea partenerilor</b> .....	266
<b>2.2 Crearea și funcționarea GAL – ului</b> .....	277
<b>PARTEA A-VI-A: ORGANIZAREA GAL-ULUI</b> .....	<b>285</b>
<b>1. Resurse umane</b> .....	285
<b>2. Descrierea resurselor materiale (echipamente, localuri disponibile)</b> .....	288
<b>3. Buget indicativ anual de funcționare a GAL-ului</b> .....	290
<b>Mențiune: Platile care nu se efectuează într-un an, se raportează anilor următori.....</b>	291
<b>4. Dispozitivul de comunicare și informare</b> .....	291
<b>PARTEA A- VII-A: MECANISMUL DE IMPLEMENTARE</b> .....	<b>298</b>
<b>PARTEA A-VIII-A: ACTIUNI DE COOPERARE SI FUNCTIONARE IN CADRUL RETELEI DE DEZVOLTARE RURALA</b> .....	<b>329</b>
<b>1. Cooperare</b> .....	329
<b>2. Participarea GAL in cadrul RNDR</b> .....	333

## INTRODUCERE

---

Complexitatea problemelor care rezultă, în prezent, din evoluția economiilor naționale, confruntate tot mai puternic cu efectele globalizării, determină interesul accentuat al specialiștilor din diferite domenii pentru înțelegerea schimbărilor care se produc la nivel regional și local. Emanciparea socioeconomică a comunităților locale se poate realiza prin potențarea oportunităților locale și prin inhibarea proceselor de degradare care își au originea în condițiile macroeconomice și în devenirea proprie, în istoria, mai ales recentă, a diferitelor areale. Revitalizarea urmată de procesul modernizării poate fi realizată, în special, prin încurajarea dezvoltării fundamentată pe elementele intrinseci comunităților locale. Orice tip de dezvoltare, modernizare și diversificare trebuie să fie centrată pe specificitatea locală, pe acele fenomene și procese definitorii pentru fiecare areal în parte.

În acest context, Programul LEADER a fost conceput și inițiat în ideea de a mobiliza actorii din spațiul rural pentru elaborarea și implementarea unor strategii de dezvoltare locală în vederea conservării patrimoniului natural și cultural, dezvoltării mediului economic și îmbunătățirii abilităților organizatorice ale comunităților locale.

**Strategia de dezvoltare** și-a propus ca obiectiv principal **asigurarea unui viitor durabil pentru comunitățile locale** componente ale GAL LUNCA ARGESULUI. Pentru realizarea acestui obiectiv au fost propuse **două priorități**, stabilite pe baza analizei SWOT și a consultării cu actorii locali: i) creșterea atractivității zonelor rurale în scopul creșterii numărului de locuri de muncă și menținerii populației în teritoriu; ii) creșterea valorii adăugate a produselor agricole și forestiere locale.

**Principiile fundamentale care vor sta la baza implementării Strategiei de dezvoltare locală a GAL LUNCA ARGESULUI sunt următoarele: inovarea, cooperarea, durabilitatea și egalitatea de șanse.**

GAL LUNCA ARGESULUI își propune ca **obiectiv general** construcția instituțională în vederea elaborării și implementării unei strategii integrate ce va da posibilitatea reprezentanților unor sectoare de activitate diferite să conlucreze și să interacționeze în folosul comunității din teritoriul pe care acționează prin diversificarea și dezvoltarea economiei rurale.

**Mecanismul de implementare a proiectelor** în cadrul GAL LUNCA ARGESULUI are două părți componente: i) prima componentă reflectă modul de distribuire a responsabilităților, pentru fiecare etapă a circuitului unui dosar, între GAL LUNCA ARGESULUI, agenția de plăți și autoritatea de management, ii) cea de a doua componentă indică dispozitivele prevăzute în domeniul auditului și controlului (adică verificarea respectării planificării), monitorizării (adică gestionarea financiară), evaluării (mod de organizare, metodologie, indicatori) legate de implementarea propriei strategii de dezvoltare a GAL-ului.

Circuitul administrativ – financiar al documentelor se derulează după o schemă bine definită care stabilește atribuțiile și responsabilitățile celor implicați în activitatea GAL-ului astfel încât să existe coordonare între activitățile administrative derulate de personalul GAL-ului și piste de audit.

Gestionarea implementării se realizează pe baza rapoartelor de activitate pe care personalul GAL-ului are obligația de a le întocmi în scopul evidențierii și evaluării modului în care și-au îndeplinit atribuțiile care le revin prin fișa postului.

Departamentul tehnic este responsabil pentru coordonarea, monitorizarea, evaluarea și controlul proiectelor implementate pentru aplicarea strategiei GAL. Pentru fiecare proiect, departamentul tehnic va întocmi *Rapoarte lunare de progres* cuprinzând: descrierea stadiului implementării, gradul de îndeplinire a indicatorilor de rezultat, evidențierea problemelor apărute în implementare și a soluțiilor propuse, aprecieri privind bonitatea beneficiarului.

Mecanismele interne de control ale GAL-ului privind implementarea strategiei sunt: i) *rapoarte lunare de progres* ale responsabililor din departamentul tehnic; ii) *control financiar preventiv* din partea departamentului contabil pentru cheltuielile efectuate în implementarea strategiei; iii) *verificarea și avizarea dosarelor de plată ale beneficiarilor*.

Mecanismele externe de control includ: i) *vizitele de verificare pe teren ale reprezentanților OJPDRP*; *auditul financiar extern al activității GAL*.

Dispozitivul de monitorizare este conceput astfel încât să permită colectarea sistematică și structurarea anuală a datelor cu privire la activitățile desfășurate. Înregistrarea, colectarea și stocarea informațiilor statistice necesare monitorizării se realizează în conformitate cu prevederile fișelor tehnice și a Cadrului Comun de Monitorizare și Evaluare pentru a se asigura compatibilitatea dintre forma de raportare a GAL LUNCA ARGESULUI și a Sistemului de monitorizare național pentru PNDR.

Sistemul de evaluare este unul de tip *in itinere* în care: i) *evaluarea ex-ante* este parte a Planului de dezvoltare locală prin Analiza diagnostic, ii) *evaluarea intermediară*, realizată la sfârșitul fiecărui an de aplicare a strategiei de dezvoltare locală de membrii departamentului tehnic ai GAL. Scopul ei: rectificarea oricăror probleme care pot apărea precum și îmbunătățirea implementării programului; iii) *evaluarea ex-post*, realizată la un an după încheierea finanțării prin LEADER, de *evaluatori independenți*.

GAL LUNCA ARGESULUI privește **cooperarea** ca pe o modalitate importantă de îmbunătățire a experienței locale, o oportunitate de acces la informații și idei noi, la schimburi de experiență pentru a învăța din experiența altor regiuni sau țări. Toate aceste acțiuni sunt destinate sprijinirii inovației, dobândirii de noi competențe sau îmbunătățirii celor existente. Astfel, GAL LUNCA ARGESULUI și-a propus participarea în două moduri/căi de colaborare (conform prevederilor Regulamentului CE nr. 1698/2005), și anume: i) *integrarea activităților de cooperare în Strategia de dezvoltare locală*. De asemenea, în așteptarea alocării de către România a resurselor de asistență tehnică destinate cooperării, ii) *participarea la apelurile de selecție lansate de Autoritatea de Management pentru proiecte de cooperare*

GAL LUNCA ARGESULUI **își propune să devină membru al Rețelei Naționale de Dezvoltare Rurală (RNDR)**. În acest mod **își va aduce aportul și va beneficia** de facilitățile specifice oferite de RNDR și anume: informare – comunicare – promovare; schimburi de experiență între actorii rurali; difuzarea bunelor practici și a inovării; sprijinirea cooperării (la nivel național și transnațional).

## REZUMAT AL PDL – criterii de eligibilitate si selectie

	Da	Nu	REZUMAT PLAN DE DEZVOLTARE LOCALĂ - CRITERII DE SELECȚIE
<b>Teritoriu</b>			
<b>SSCS 1.1</b>	<b>DA</b>		<b>Numărul de locuitori cuprinși în teritoriul pentru care se depune candidatura</b>
			<ul style="list-style-type: none"> <li>▪ Total populație la 2002: 33.707 locuitori</li> <li>➤ Total populație la 2010: 31.326 locuitori</li> <li>➤ Anexa D – Lista localitatilor cuprinse in teritoriu</li> </ul>
<b>SSCS 1.2</b>	<b>DA</b>		<b>Densitatea populației teritoriul vizat de GRUPUL de Acțiune Locală „LUNCA ARGESULUI”</b>
			<ul style="list-style-type: none"> <li>▪ Densitate la 2002: 49,7 locuitori / km 2</li> <li>➤ Densitate la 2010: 46,1 locuitori / km 2</li> <li>➤ Anexa D – Lista localitatilor cuprinse in teritoriu</li> </ul>
<b>SSCS 1.3</b>	<b>DA</b>		<b>Situația zonelor sărace/defavorizate (zone Natura 2000, zone cu valoare naturală ridicată (HNV), zone afectate de restructurare industrială) cuprinse în teritoriul vizat de GRUPUL de Acțiune Locală „LUNCA ARGESULUI”</b>
			ZONE NATURA 2000: <ul style="list-style-type: none"> <li>▪ Poiana cu Narcise din comuna Negrasi</li> <li>➤ Anexa I.3 – Informații privind siturile Natura 2000 – Direcția pentru Protecția Mediului Slatina</li> </ul>
<b>SSCS 1.4</b>	<b>DA</b>		<b>Existența în componența teritoriului a unor zone cuprinse în județe diferite (da sau nu);</b>
			<ul style="list-style-type: none"> <li>▪ Județe componente: Arges si Teleorman</li> <li>➤ Anexa D – Lista localitatilor cuprinse in teritoriu</li> </ul>

Parteneriat			
SSCS 2.1	DA		Denumirea grupurilor minorităților etnice cuprinse în parteneriat;
<ul style="list-style-type: none"> <li>▪ "ASOCIAȚIA PARTIDA ROMILOR"- filiala Izvoru</li> <li>➤ Documente juridice care confirmă apartenența partenerului la sectorul menționat se regăsesc în A.G2. - ANEXE SUPLIMENTARE Formular G2: Acord de parteneriat privind participarea la procesul de selecție a GRUPULUI de Acțiune Locală „LUNCA ARGESULUI”</li> <li><i>Nota : In cadrul Anexei mai sus mentionate, documentele partenerilor sunt anexate in ordinea prezentei acestora in acordul de parteneriat – formular G2</i></li> </ul>			
SSCS 2.2	DA		Ponderea (%) reprezentanților legali tineri (cu vârsta până în 40 de ani) în cadrul organizațiilor ce formează parteneriatul;
<ul style="list-style-type: none"> <li>➤ 39,39%</li> <li>➤ Prezentarea detaliata sub forma tabelara si grafica se regaseste in partea a V-a – 2.1 Descrierea partenerilor, iar documentele suport (CI reprezentanti legali) pot fi consultate in A.G2. - ANEXE SUPLIMENTARE</li> </ul>			
SSCS 2.3	DA		Ponderea (%) femeilor ca reprezentanți legali în cadrul organizațiilor ce formează parteneriatul;
<ul style="list-style-type: none"> <li>▪ 33,33%</li> <li>➤ Prezentarea detaliata sub forma tabelara si grafica se regaseste in partea a V-a – 2.1 Descrierea partenerilor, iar documentele suport (CI reprezentanti legali) pot fi consultate in A.G2. - ANEXE SUPLIMENTARE</li> </ul>			
SSCS 2.4	DA		Denumirea grupurilor ce includ reprezentanți ai organizațiilor agricole/a grupurilor de producători/reprezentanți ai sectorului forestier, reprezentanți ai sectorului economic/ai organizațiilor de mediu cuprinse în cadrul parteneriatului;
<ul style="list-style-type: none"> <li>▪ Organizatie agricola : <i>ASOCIATIA CRESCATORILOR DE ANIMALE, ALBINE, PASARI SI PESTE MOZACEANCA</i></li> <li>▪ Grup de producatori : -</li> <li>Reprezentanti ai sectorului forestier : <i>ASOCIATIA PROPRIETARILOR DE PADURE POIANA NARCISELOR NEGRASI</i></li> </ul>			

Reprezentanti ai sectorului economic : NICOLAE F. GHEORGHITA PERSOANA FIZICA AUTORIZATA", VIDAN VASILICA PERSOANA FIZICA AUTORIZATA, "CIRSTEA N. ION PERSOANA FIZICA AUTORIZATA", CIORAN MIRELA ELENA PERSOANA FIZICA AUTORIZATA, "SC VLD FLOR AGROLUX SRL", "SC MATTYS ROBERT SRL", SC AGRICOLA SERBANESTI SRL", "SC AGROFLOR CEREAL DIVER SRL", "CIORAN MARIA INTREPRINDERE FAMILIALA, MARES MARILENA INTREPRINDERE FAMILIALA, VOCHIN MAGDALENA "COMERT" INTREPRINDERE INDIVIDUALA, "LICAN I. DUMITRU INTREPRINDERE INDIVIDUALA", "GRIGORE MARIN INTREPRINDERE INDIVIDUALA, "CHITA ION ADRIAN" INTREPRINDERE INDIVIDUALA , "DOBRIN E. MARIAN INTREPRINDERE INDIVIDUALA", "RIZON LIVIU INTREPRINDERE INDIVIDUALA", "UDREA P. ION INTREPRINDERE INDIVIDUALA, "NASTASE I. MARIANA INTREPRINDERE INDIVIDUALA

- Reprezentanti ai organizatiilor de mediu : **ASOCIATIA "VIITORUL COMUNEI ROCIU**
- Documente juridice care confirma apartenenta parterului la sectorul mentionat se regasesc in A.G2. - ANEXE SUPLIMENTARE Formular G2: Acord de parteneriat privind participarea la procesul de selectie a GAL

<b>SSCS 2.5</b>	<b>DA</b>		<b>Ponderea (%) grupurilor care includ parteneri privați și reprezentanți ai societății civile în cadrul parteneriatului;</b>
			<ul style="list-style-type: none"> <li>▪ 66,67% in Adunarea Generala si 71,43% in Comitetul de Selectie</li> <li>➤ Prezentarea detaliata sub forma tabelara si grafica se regasesc in partea a V-a – 2.2 Crearea si functionarea GAL-ului, iar documentele suport (CI reprezentanti legali) pot fi consultate in A.G2. - ANEXE SUPLIMENTARE</li> </ul>

#### Componente ale Strategie

<b>SSCS 3.2.1</b>	<b>DA</b>		<b>Denumirea acțiunilor inovative prevăzute în cadrul planului de dezvoltare locală</b>
			<ul style="list-style-type: none"> <li>▪ "Noi tehnologii de productie și transformare ecologica a produselor agricole" - Măsura 111 - „Formare profesională, informare și difuzare de cunoștințe”</li> <li>▪ "Exploatații agricole de semi-subsistentă – model pentru tinerii fermieri (noi soiuri, rase, etc. și organizare eficientă conform standardelor comunitare) " – Masura 112 – Instalarea tinerilor fermieri.</li> <li>▪ Acțiuni de start-up special pentru tinerii din zona rurală cu scopul atragerii lor spre a comunica ideile de afaceri pe care le au în cadrul unui program de mentorat, punând la dispoziția celor mai bune idei care implică introducerea unor noi tehnologii, servicii gratuite de consiliere și animare pentru a solicita finanțarea în cadrul măsurii 312. Este cunoscut faptul că acțiunile îndrăznețe, ideile inovative vin cu precădere din partea întreprinzătorilor tineri, mai predispuși să își asume riscul unui eșec și mai flexibili să se adapteze situațiilor noi. Prin acest program, se urmărește atragerea unor idei care aduc plus valoare teritoriului de la un public target care este în căutare de locuri de muncă și care, așa cum rezultă și din analiza diagnostic, încearcă să migreze spre zona urbană - Măsura 312 "Sprijin pentru crearea și dezvoltarea de micro-întreprinderi"</li> <li>▪ * Transfer de know how în domeniul măsurilor de protecție a mediului "</li> <li>➤ Fisele masurilor aflate in partea a IV – a - "Prezentarea masurilor"</li> </ul>

<b>SSCS 3.2.2</b>	<b>DA</b>		<b>Denumirea acțiunilor de cooperare prevăzute în cadrul planului de dezvoltare locală</b>
			<ul style="list-style-type: none"> <li>▪ Proiect de cooperare de valorificare a produselor locale</li> <li>▪ Proiect de cooperare de promovare a tinerilor antreprenori etc</li> <li>▪</li> <li>▪ Exprimare Intenție de cooperare semnate de GRUPUL de Acțiune Locală „LUNCA ARGESULUI” Anexa VIII.2 - <i>Intenții de cooperare - Acord internațional</i></li> </ul>



Obiective									
MASURA	Nr total proiecte	Actiuni inovative	Actiuni de cooperare	AXA PNDR	Beneficiari fermieri de semisubzistenta	Beneficiari tineri	Actiuni de mediu	Beneficiari grupuri de producători, asociații, parteneriate, etc	
Criteriu de Selecție		SCS 3.2.1	SCS 3.2.2	SCS 3.2.3	SCS 3.2.4	SCS 3.2.5	SCS 3.2.6	SCS 3.2.7	
Măsura 111 - „Formare profesională, informare și difuzare de cunoștințe”	1	DA		AXA 1	DA				
Măsura 112 - „Instalarea tinerilor fermieri”	5					5	5		
Măsura 121 “Modernizarea exploatațiilor agricole”	15					8	5		
Măsura 123 - “Creșterea valorii adăugate a produselor agricole și forestiere”	1	DA		AXA 1			1		
Măsura 141 - „Sprijinirea fermelor agricole de semi-subzistentă”	18				DA	13			
Măsura 221 - Prima împădurire a terenurilor agricole	0			AXA 2			0	0	
Măsura 312 “Sprijin pentru crearea și dezvoltarea de micro-întreprinderi”	2	DA		AXA 3					
Măsura 322 “Renovarea, dezvoltarea satelor, îmbunătățirea serviciilor de bază pentru economia și populația rurală și punerea în valoare a moștenirii rurale”	11			AXA 3			3		
Măsura 421 “Implementarea proiectelor de cooperare”	2	DA	DA	AXA 4			0		
<b>TOTAL</b>	<b>55</b>					<b>26</b>	<b>14</b>	<b>0</b>	
<b>%</b>		<b>DA</b>	<b>DA</b>	<b>DA</b>	<b>DA</b>	<b>47,27%</b>	<b>25,45%</b>	<b>0%</b>	
<b>SSCS 3.2.4</b>	<b>DA</b>	<b>Denumirea obiectivelor operaționale care sunt adresate fermierilor de subzistență</b>							
<ul style="list-style-type: none"> <li>▪ O1: Formarea resurselor umane cu scopul creșterii competitivității sectorului agricol și îmbunătățirii condițiilor de lucru pentru tinerii fermierii cu exploatații de semi-subzistență.</li> <li>▪ O2: Stimularea lucrului în parteneriate public - private reglementate oficial sau nu, între agenții economici din sectorul agricol (societăți agricole, cooperative, grupuri de producători, alte organizații ori grupuri agricole)</li> </ul>									
<b>SSCS 3.2.5</b>	<b>DA</b>	<b>Denumirea obiectivelor operaționale adresate tinerilor</b>							

<ul style="list-style-type: none"> <li>▪ O5: Stimularea spiritului antreprenorial în domenii non agricole pentru menținerea tinerilor în teritoriul GAL și diminuarea migrării spre zona urbană. <ul style="list-style-type: none"> <li>➢ La nivelul numărului de proiecte ce au ca beneficiari tineri sub 40 de ani, datele privind îndeplinirea criteriului se regasesc în tabelul centralizator de mai sus, precum și în fișa fiecărei măsuri corespunzătoare, însumând la final un număr de 20 de proiecte care depășește procentul de 30% menționat de ghid.</li> </ul> </li> </ul>			
<b>SSCS 3.2.6</b>	<b>DA</b>		<b>Denumirea obiectivelor operaționale legate de mediu</b>
<p>O4: Valorificarea zonelor naturale și protejate pentru protecția mediului și pădurilor din spațiul rural.</p> <p>*La nivelul numărului de proiecte ce implică aspecte de mediu, datele privind îndeplinirea criteriului se regasesc în trei componente</p> <ul style="list-style-type: none"> <li>- axa II – proiectele vizând împadurirea din cadrul măsurii 221</li> <li>- axele 1 / 3 – conform fișelor măsurilor și tabelului centralizator de mai sus, existând componenta financiară distinctă pentru investiții în energie verde</li> <li>- în cadrul acțiunilor de cooperare prezentate în partea a VIII-a unde este bugetat un proiect în domeniul protecției mediului, consolidat prin acordul de cooperare transnațională aflat în ANEXA SUPLIMENTARĂ VIII.2 din cadrul dosarului de candidatură.</li> </ul> <ul style="list-style-type: none"> <li>➢ Așa cum demonstrează tabelul centralizator de mai sus, per total, mai mult de 25% din numărul total de proiecte vizează componenta de mediu pentru îndeplinirea obiectivelor propuse.</li> </ul>			
<b>SSCS 3.2.7</b>	<b>DA</b>		<b>Denumirea obiectivelor operaționale adresate grupurilor de producători, asociații, parteneriate etc.</b>
<p>O7: Stimularea lucrului în parteneriate public - private reglementate oficial sau nu, între agenții economici din diferite domenii conexe precum: agricultură, silvicultură, mediul, agroturismul (Se realizează punctual în toate măsurile prin criteriile locale de selecție, chiar dacă nu la peste 50% din numărul proiectelor, întrucât parteneriatele legal recunoscute nu au în teritoriul GAL forța necesară absorției unei sume așa de importante într-un timp atât de scurt până la finalizarea primei etape LEADER. Obiectivul există, mai ales datorită importanței pe care formele asociative o au pentru un astfel de program, urmând a fi consolidat în etapele următoare de lucru.)</p>			
<b>Calitatea streagiei</b>			
<b>SSCS 3.1.1</b>	<b>DA</b>		<b>Evaluarea situației inițiale și analiza nevoilor și a potențialului zonei (diagnostic și analiza SWOT) (Un parteneriat va putea obține punctajul alocat acestui sub-criteriu dacă analiza diagnostic detaliază fiecare aspect prezent în teritoriu, iar analiza SWOT este în concordanță cu analiza diagnostic. În acest sens, se vor lua în considerare cerințele cuprinse în modelul Planului de dezvoltare locală la Partea I Prezentarea teritoriului – Analiza diagnostic și în Partea a II-a Analiza SWOT);</b>
<ul style="list-style-type: none"> <li>▪ Pentru înțelegerea relațiilor analiza diagnostic – analiza swot s-a realizat un tabel comparativ pentru a evidenția legătura dintre acestea pentru fiecare componentă prevăzută de diagnostic.</li> <li>➢ Detalii – Partea a II-a Analiza SWOT (la finalul capitolului)</li> </ul>			
<b>SSCS 3.1.2</b>	<b>DA</b>		<b>Obiectivele stabilite pentru implementarea planului de dezvoltare locală (Se va obține punctaj dacă obiectivele/prioritățile stabilite reflectă analiza SWOT și dacă există o relație sinergică și complementară între obiective/priorități);</b>
<ul style="list-style-type: none"> <li>▪ În urma realizării interferenței analiza diagnostic – analiza swot au fost stabilite prioritățile și de aici, obiectivele care să ducă la îndeplinirea lor în baza măsurilor corespunzătoare.</li> <li>➢ Detalii – Partea a III-a PRIORITATI – tabel rezumat cu relația PRIORITATI – OBIECTIVE ce decurg din relația Analiza Diagnostic - SWOT</li> </ul>			
<b>SSCS 3.1.3</b>	<b>DA</b>		<b>Acțiuni pentru atingerea obiectivelor (Se va obține punctaj dacă acțiunile stabilite sunt în concordanță cu obiectivele/prioritățile strategiei);</b>
<ul style="list-style-type: none"> <li>▪ Pachetul de măsuri ales este prezentat la începutul capitolului aferent, ținând cont nu numai de obiectivele și prioritățile strategiei, ci și de capacitatea de mobilizare a cofinanțării în teritoriu, astfel încât acțiunile să poată fi implementate într-un timp scurt până la finalizarea etapei LEADER conform indicatorilor de monitorizare.</li> <li>➢ Detalii – fișele măsurilor aflate în partea a IV-a – Prezentarea măsurilor</li> </ul>			
<b>SSCS 3.1.4</b>	<b>DA</b>		<b>Complementaritatea cu alte programe de dezvoltare (Se va obține punctaj dacă strategia propusă de parteneriat demonstrează complementaritatea cu alte programe relevante de dezvoltare cu finanțare locală, națională sau europeană);</b>
<ul style="list-style-type: none"> <li>▪ Pentru evitarea dublei finanțări în teritoriu și mai ales pentru alegerea măsurilor care să ducă la un efect 1+1=3, au fost analizate programele structurale cu impact în teritoriu. În cadrul fișei fiecărei măsuri, sunt prezentate acțiunile complementare, menționându-se sinergiile cu strategia și cu alte programe.</li> <li>➢ Detalii – fișele măsurilor aflate în partea a IV-a – Prezentarea măsurilor</li> </ul>			
<b>SSCS 3.1.5</b>	<b>DA</b>		<b>Criteriile utilizate de GAL pentru selecția proiectelor (Se va acorda punctajul dacă criteriile de selecție locale se încadrează în obiectivele strategiei. Pentru a realiza activitățile prevăzute pentru atingerea obiectivelor/priorităților din strategia inclusă în planul de dezvoltare, fiecare GAL va stabili criteriile de selecție pentru fiecare tip de proiecte denumite „criterii de selecție locală” care respectă prioritățile specifice ale strategiilor de dezvoltare locală;</b>

<p>▪ Pentru îndeplinirea indicatorilor de monitorizare conform PNDR și a celor adiționali stabiliți de GRUPUL de Acțiune Locală „LUNCA ARGESULUI” prin criteriile locale, au fost introduse o serie de condiții care să ducă la alocarea eficientă a banilor, ținând cont de publicul target. Accentul s-a pus în principal pe criteriile referitoare la beneficiarii tineri, fermieri de semi-subsistență, proiecte care vizează inovația și cooperarea și nu în ultimul rând, elemente de protecție a mediului. Ele au fost alese în funcție de specificul fiecărei măsuri, pornind de la o serie de măsuri care le integrează default, precum tinerii în cadrul măsurii 141 și continuând cu criteriile special adăugate, ca în cazul măsurii 312 privind vârsta beneficiarilor.</p> <p>Elementele menționate mai sus au o deosebită importanță pentru GRUPUL de Acțiune Locală „LUNCA ARGESULUI”, comparativ cu beneficiarii individuali care ar putea aplica în cadrul măsurilor aferente PNDR în mod direct către APDRP. GAL-ul înțelege prin criteriile locale introduse să influențeze pachetul de proiecte la nivel de teritoriu, astfel încât un obiectiv să fie realizat prin toate modalitățile posibile și în acest mod, cu o eficiență ridicată.</p> <p>➤ Detalii la pag. : fișele măsurilor – criteriile de selecție</p>		
SSCS 3.1.6	DA	<p><b>Dispoziții administrative, reguli detaliate, pista de audit și control (Se va primi punctaj pentru prezentarea detaliată a următoarelor aspecte:</b></p> <ul style="list-style-type: none"> <li>▪ Metodologia folosită pentru adoptarea operativă a deciziilor ce privesc implementarea, inclusiv identificarea problemelor;</li> <li>▪ Gestionarea zilnică a implementării;</li> <li>▪ Gestionarea operativă și corectă a resurselor;</li> <li>▪ Coordonarea activităților administrative cu pista de audit;</li> <li>▪ Detalierea activităților prevăzute de către parteneriat pentru efectuarea controlului în cadrul GAL;</li> </ul>
<p>▪ Elementele de control fac obiectul unui capitol în cadrul prezentei strategii, direcțiile fiind descrise în detaliu și pe fiecare componentă în cadrul părții a VII- a – MECANISME DE IMPLEMENTARE. A fost acordată o atenție deosebită auditului intern și procedurilor de depistare a greșelilor în timp util pentru a fi aplicate corecturi. Un sistem informatic va fi dezvoltat / achiziționat de GRUPUL de Acțiune Locală „LUNCA ARGESULUI” pentru a permite o centralizare sistematică a propriei activități și a beneficiarilor într-un proces de colaborare cu APDRP.</p>		
SSCS 3.1.7	DA	<p><b>Dispoziții de evaluare – monitorizare (Se va obține punctaj dacă va fi prezentată detaliat procedura de evaluare continuă și de monitorizare a îndeplinirii acțiunilor propuse în cadrul Planului de dezvoltare locală. Se va indica dispozitivul prevăzut în domeniul monitorizării, evaluării (mod de organizare, metodologie, indicatori). .</b></p> <p><b>Dispozitivul de monitorizare și evaluare implementat de GAL presupune respectarea următoarelor cerințe:</b></p> <ul style="list-style-type: none"> <li>▪ Monitorizarea și raportarea la timp despre realizările și rezultatele proiectului;</li> <li>▪ Evaluarea realizărilor și rezultatele proiectului;</li> <li>▪ Informarea structurilor teritoriale ale Autorității de Management și a Agenției de Plăți cu privire la rezultatele proiectelor selectate (monitorizarea și evaluarea acestora);</li> </ul>
<p>De la evaluarea ex-ante / intermediară / ex post s-a trecut la evaluare continuă participativă, implicând astfel dispozitive de monitorizare care să le completeze pe cele administrative anterior menționate. Planul de monitorizare va avea scopul de a verifica efectivă realizare a intervențiilor și evaluarea impactului lor social-economic în raport cu obiectivele urmărite. Crearea unui sistem de monitorizare are în principal funcția de a lua în considerare stadiul de evoluție al programelor cu frecvență periodică pentru a furniza elementele necesare evaluării pe parcurs și ex-post a acțiunilor, permițând eventuala corectare sau formularea unei estimări a efectelor obținute. Structurile teritoriale sunt implicate în cadrul procesului pe toată durata acestuia, cu precădere la inițierea activității când comunicarea și colaborarea trebuie să primeze pentru o inițiere corectă a programului. Au fost detaliați indicatorii stabiliți în cadrul măsurilor conform PNDR în mod proporțional pentru pastrarea gradului de eficiență la nivel macro și centralizați în concordanță cu elementele obligatorii de raportare a MADR către Comisia Europeană.</p>		
SSCS 3.1.8	DA	<p>Eficiența dispozițiilor privind consultarea partenerilor locali în elaborarea strategiei de dezvoltare locală (Se va obține punctaj dacă toate elementele strategiei sunt susținute prin minute sau procese verbale ale întâlnirilor.</p> <p>Consultarea actorilor va trebui să cuprindă:</p> <ul style="list-style-type: none"> <li>• Implicarea entităților interesate în pregătirea Planului Local de Dezvoltare</li> <li>• Diseminarea progresului înregistrat și a constrângerilor întâmpinate</li> </ul> <p>Următoarele metode de consultare pot fi utilizate de către parteneriate:</p> <ul style="list-style-type: none"> <li>• Chestionare adresate actorilor locali;</li> <li>• Întâlniri/forumuri;</li> <li>• Grupuri de lucru/focus grupuri,</li> <li>• Expoziții la nivel local;</li> <li>• Consultări cu sprijinul liderilor locali de opinie;</li> <li>• Comitete locale ale comunității;</li> </ul>

			<ul style="list-style-type: none"> <li>• Comitete ale cetățenilor;</li> </ul> <p>Consultările vor avea ca scop clarificarea următoarelor aspecte:</p> <ul style="list-style-type: none"> <li>• Stabilirea etapelor de elaborare a Planului de Dezvoltare Locală;</li> <li>• Conținutul acestora;</li> <li>• Rezultatele așteptate;</li> <li>• Principiile, modalitățile și calendarul de lucru;</li> <li>• Factorii relevanți și parteneriatele necesare;</li> <li>• Nevoile parteneriatului privind cooptarea de experți;</li> <li>• Nivele de cooperare și parteneriat local, județean, regional, național și european;</li> <li>• Modalități de diseminare (consultarea populației, mijloace de comunicare în masa media, web site, broșuri, întâlniri etc.);</li> <li>• Conștientizarea actorilor locali și a locuitorilor;</li> <li>• Formarea echipei locale (identificarea și stabilirea structurii de lucru pe nivele, factori de decizie, echipa tehnică, factori consultativi, grupuri reprezentative, mijloacele de comunicare în masă etc.);</li> <li>• Colectarea și structurarea datelor privind teritoriul;</li> <li>• Analiza datelor;</li> <li>• Elaborarea analizelor (SWOT, analiza diagnostic);</li> <li>• Formularea viziunii de dezvoltare și stabilirea obiectivelor strategice majore;</li> <li>• Elaborarea de versiuni pentru viziunea de dezvoltare;</li> <li>• Diseminarea rezultatelor analizelor și a consultării cetățenilor privind viziunea de dezvoltare prin chestionare, întâlniri, etc. (rezultatele consultării se vor valida în selectarea variantei finale a formulării viziunii și a obiectivelor strategice majore aferente);</li> <li>• Detalierea obiectivelor strategiei propuse în sub-obiective - pe baza scheletului inițial (viziune și obiective strategice majore) se vor detalia sub-obiectivele;</li> <li>• Analiza factorilor cheie (factori instituționali, organizaționali, a comunității, privind interesul și capacitatea în implementarea strategiei);</li> <li>• Analiza reglementărilor locale, naționale și europene (cu privire la facilitarea implementării strategiei de dezvoltare, propuneri de abordare a instrumentelor, a măsurilor necesare pentru implementarea strategiei);</li> <li>• Analiza resurselor necesare și disponibile în vederea implementării strategiei (umane, instituționale, de organizare, de reglementare, de teren, financiare - propuneri de abordare a articulării resurselor în vederea implementării strategiei);</li> <li>• Elaborarea sistemului de monitorizare, evaluare și control a procesului de implementare a strategiei (pachetul de indicatori aferent obiectivelor, sub-obiectivelor, programelor și proiectelor, sisteme de baze de date disponibile la nivel local, sisteme de luare a deciziilor în parteneriat privind implementarea strategiei);</li> <li>• Prioritizarea proiectelor și elaborarea unui plan de acțiune pentru implementarea strategiei).</li> </ul>
<p><b>Implicarea entităților interesate în pregătirea Planului Local de Dezvoltare</b></p>			
<ul style="list-style-type: none"> <li>• <b>Chestionare adresate actorilor locali;</b></li> </ul>			
<ul style="list-style-type: none"> <li>- Anexa V.12 „Chestionar pentru cunoașterea experienței în programe asemănătoare de cooperare, buna administrare a proiectelor finanțate de la bugetul de stat sau de la UE”</li> </ul>			
<ul style="list-style-type: none"> <li>- Anexa V.6 „Chestionar pentru consultarea cetățenilor privind oportunitățile și restricțiile privind dezvoltarea teritoriului și care ar fi domeniile care ar trebui rezolvate cu prioritate”</li> </ul>			
<ul style="list-style-type: none"> <li>- Anexa V.14 „Chestionar pentru consultarea cetățenilor privind utilitatea pe care o acordă fiecărei măsuri din cele prezentate, prin raportarea acestora la teritoriu.</li> </ul>			
<ul style="list-style-type: none"> <li>• <b>Întâlniri/forumuri;</b></li> </ul>			
<ul style="list-style-type: none"> <li>- Anexa V.1 „Minuta întâlnirii din data de 15 noiembrie 2011”</li> </ul>			
<ul style="list-style-type: none"> <li>- Anexa V.2 „Prezentare LEADER susținută la întâlnirea din data de 15 noiembrie 2011”</li> </ul>			
<ul style="list-style-type: none"> <li>- Anexa V.23 “Minuta – Forumul fermierilor din data de 10 aprilie 2012”</li> </ul>			
<ul style="list-style-type: none"> <li>- Anexa V.24 “Fortografii – Forumul fermierilor din data de 10 aprilie 2012”</li> </ul>			

- **Grupuri de lucru/focus grupuri,**
  - Anexa V.7 „Focus Grup modalitati de diseminare - Minuta consultare cu sprijinul liderilor locali de opinie ”
  - Anexa V.4 „Proces verbal-prima intalnire a Grupului de lucru”
  - Anexa V.9 „Proces verbal – a doua intalnire a Grupului de lucru”
  - Anexa V.19 „Proces verbal – a treia intalnire a grupului de lucru”

- **Expoziții la nivel local;**
  - Anexa V.22 „Fotografii – expoziție Muzeul Satului Mozaceni”

- **Consultări cu sprijinul liderilor locali de opinie;**
  - Anexa V.7 „Minuta consultare cu sprijinul liderilor locali de opinie ”

- **Comitete locale ale comunității;**
  - Anexa V.16 „Minuta Comitet local al comunitatii – reprezentantii mediului privat”
  - Anexa V.17 „Minuta Comitet local al Comunitatii – reprezentantii societatii civile”
  - Anexa V.18 „Minuta Comitet local al comunitatii – reprezentanti ai administratiei publice”

- **Comitete ale cetățenilor;**
  - Anexa V.10 „Fotografii Comitetul cetatenilor din data de 28 februarie 2012”

➤ Anexa V.11 „Minuta Comitetul cetatenilor din data de 28 februarie 2012”

**Diseminarea progresului înregistrat și a constrângerilor întâmpinate**

- **Grupuri de lucru/focus grupuri,**
  - Anexa V.7 „Focus Grup modalitati de diseminare - Minuta consultare cu sprijinul liderilor locali de opinie ”
  - Anexa V.4, Anexa V.9 si Anexa V.19 „Procese verbale intalniri Grup de lucru”

- **Comitete locale ale comunității;**
  - Anexa V.16 „Minuta Comitet local al comunitatii – reprezentantii mediului privat”
  - Anexa V.17 „Minuta Comitet local al Comunitatii – reprezentantii societatii civile”
  - Anexa V.18 „Minuta Comitet local al comunitatii – reprezentanti ai administratiei publice”

➤ **Urmatoarele metode au fost folosite:**

- **Chestionare adresate actorilor locali;**
  - Anexa V.6 „Chestionar pentru cunoasterea experientei in programe asemanatoare de cooperare, buna administrare a proiectelor finantate de la bugetul de stat sau de la UE”
  - Anexa V.9 „Chestionar pentru consultarea cetățenilor privind oportunitățile și restricțiile privind dezvoltarea teritoriului și care ar fi domeniile care ar trebui rezolvate cu prioritate”
  - Anexa V.11 „Chestionar pentru consultarea cetatenilor privind utilitatea pe care o acordă fiecărei măsuri din cele prezentate, prin raportarea acestora la teritoriu.

- **Întâlniri/forumuri;**
  - Anexa V.7 „Fluturas invitatie intalnirea cu tinerii din data de 8 februarie 2012”
  - Anexa V.8 „Minuta intalnirii cu tinerii din data de 8 februarie 2012

- **Grupuri de lucru/focus grupuri,**
  - Anexa V.10 „ Focus Grup prezentarea altor prioritati pentru zona PLAIURILE OLTETULUI”
  - Anexa V.1 „Proces verbal-prima intalnire a Grupului de lucru”
  - Anexa V.2 „Proces verbal – a doua intalnire a Grupului de lucru”
  - Anexa V.3 „Proces verbal – a treia intalnire a grupului de lucru”

- **Expoziții la nivel local;**
  - Anexa V.14 „Fotografii – expoziție Muzeul din Corabia”
- **Consultări cu sprijinul liderilor locali de opinie;**
  - Anexa V.10 „Minuta consultare cu sprijinul liderilor locali de opinie ”
- **Comitete locale ale comunității;**
  - Anexa V.12 „Minuta Comitet local al comunitatii din data de 28 martie 2012
- **Comitete ale cetățenilor;**
  - Anexa V4 „Minuta Comitetul cetatenilor din data de 6 decembrie 2011
- **Consultările au avut ca scop clarificarea următoarelor aspecte:**
  - **Anexa V.1 „ Minuta intalnire 15 noiembrie 2011”**
  - Stabilirea etapelor de elaborare a Planului de Dezvoltare Locală;
  - Conținutul acestora;
  - Rezultatele așteptate;
  - Principiile, modalitățile și calendarul de lucru;
  - Factorii relevanți și parteneriatele necesare;
  - Nevoile parteneriatului privind cooptarea de experți;
  - Nivele de cooperare și parteneriat local, județean, regional, național și european;
  - Formarea echipei locale (identificarea și stabilirea structurii de lucru pe nivele, factori de decizie, echipa tehnica, factori consultativi, grupuri reprezentative, mijloacele de comunicare în masa etc.);
    - **Anexa V.7 „Focus Grup modalitati de diseminare - Minuta consultare cu sprijinul liderilor locali de opinie ”**
  - Modalitati de diseminare (consultarea populației, mijloace de comunicare în masa media, web site, broșuri, întâlniri etc.),
  - Constientizarea actorilor locali și a locuitorilor
    - **Anexa V.4 „Proces verbal-prima intalnire a Grupului de lucru”**
  - Colectarea și structurarea datelor privind teritoriul;
  - Analiza datelor;
  - Elaborarea analizelor (SWOT, analiza diagnostic)
  - **Anexa V.9 „Proces verbal – a doua intalnire a Grupului de lucru”**
  - Formularea viziunii de dezvoltare și stabilirea obiectivelor strategice majore,
  - Elaborarea de versiuni pentru viziunea de dezvoltare;
  - Analiza factorilor cheie (factori instituționali, organizaționali, a comunității, privind interesul și capacitatea în implementarea strategiei);
  - Analiza reglementărilor locale, naționale și europene (cu privire la facilitarea implementării strategiei de dezvoltare, propuneri de abordare a instrumentelor, a măsurilor necesare pentru implementarea strategiei)
    - **Anexa V.19 „Proces verbal – a treia intalnire a grupului de lucru”**
  - Diseminarea rezultatelor analizelor și a consultării cetățenilor privind viziunea de dezvoltare prin chestionare, întâlniri, etc. (rezultatele consultării se vor valida în selectarea variantei finale a formulării viziunii și a obiectivelor strategice majore aferente);
  - Detalierea obiectivelor strategiei propuse în sub-obiective - pe baza scheletului inițial (viziune și obiective strategice majore) se vor detalia sub-obiectivele;
  - Analiza resurselor necesare și disponibile în vederea implementării strategiei (umane, instituționale, de organizare, de reglementare, de teren, financiare - propuneri de abordare a articulării resurselor în vederea implementării strategiei);
  - Elaborarea sistemului de monitorizare, evaluare și control a procesului de implementare a strategiei (pachetul de indicatori aferent obiectivelor, sub-obiectivelor, programelor și

proiectelor, sisteme de baze de date disponibile la nivel local, sisteme de luare a deciziilor în parteneriat privind implementarea strategiei);

- Prioritizarea proiectelor și elaborarea unui plan de acțiune pentru implementarea strategiei);

SSCS 3.1.9	DA		<b>Eficiența dispozițiilor privind informarea potențialilor beneficiari cu privire la activitățile întreprinse în cadrul GRUPULUI de Acțiune Locală (Se va obține punctaj dacă vor fi descrise cel puțin 4 tipuri de acțiuni de informare. Vor fi precizate metodologia și instrumentele necesare - întâlniri, conferințe tematice, seminarii ad-hoc, grupuri de lucru, afișe, publicații, acces la baze de date, elaborare și diseminare de materiale, mas-media, internet etc., pentru informare și comunicare destinat locuitorilor și actorilor implicați în dezvoltarea teritoriului în legătură cu buna funcționare a GAL și implementarea tuturor acțiunilor din cadrul strategiei de dezvoltare locală);</b>
---------------	----	--	--

### 1. Etapa de constituire a GAL

#### Actiunea nr 1 – „Intalnire”

- Anexa V.1 „Minuta întâlnirii din data de 15 noiembrie 2011”
- Anexa V.2 „Prezentare LEADER sustinuta la intalnirea din data de 15 noiembrie 2011”

#### Actiunea nr 2 – „Forum”

- Anexa V.23 “Minuta – Forumul fermierilor din data de 10 aprilie 2012”
- Anexa V.24 “Fortografii – Forumul fermierilor din data de 10 aprilie 2012”

#### Actiunea nr 3 – „Focus grup”

- Anexa V.7 „Focus Grup modalitati de diseminare - Minuta consultare cu sprijinul liderilor locali de opinie ”

#### Actiunea nr 4 – „ Distribuire Pliante si Afișe”

- Anexele V.21 și V.22
- Anexa V.21 – Fotografii distributie materiale cetatenilor
- Anexa V.20 – Fotografii distribuire materiale DADR Arges..
- Anexa V.22 – Fotografii Expozitie Muzeul Satului Mozaceni

#### Actiunea nr 5 – „ Comitet al cetatenilor”

- Anexa V.10 „Fotografii Comitetul cetatenilor din data de 28 februarie 2012”
- Anexa V.11 „Minuta Comitetul cetatenilor din data de 28 februarie 2012”

#### Actiunea nr 6 – „ Comitet local al comunitatii”

- Anexa V.16 „Minuta Comitet local al comunitatii – reprezentantii mediului privat”
- Anexa V.17 „Minuta Comitet local al Comunitatii – reprezentantii societatii civile”
- Anexa V.18 „Minuta Comitet local al comunitatii – reprezentanti ai administratiei publice”

#### Actiunea nr 7 – „ Diseminarea informatiilor prin intermediul mass-media”

- Anexa V.23 „Articol ziarul Viata satului argesan”
- Anexa V.35 Articol Portal National de Agricultura AGROAZI

### 2. Etapa de functionare a GAL si de implementare a Strategiei de Dezvoltare Locala

Au fost prevăzute 7 acțiuni de informare ( Campanie integrata de promovare, Seminarii itinerante in mediul rural, Organizarea de standuri de informare la targuri, Ateliere de lucru destinate multiplicatorilor de informatii catre agricultori si potentiali beneficiari ai actiunilor de dezvoltare rurala, Conferinte tematice, Comunicare online, Publicatii)

Aceste 7 actiuni de informare vor fi implementate prin urmatoarele instrumente: **întâlniri, conferințe tematice, seminarii ad hoc, grupuri de lucru, afișe, publicații, acces la baze de date, elaborare și diseminare de materiale, mass-media, Internet, prezentari Power Point, seminarii, ateliere de lucru, broșuri**)

REZUMAT PLAN DE DEZVOLTARE LOCALĂ – CRITERII DE ELIGIBILITATE	Da	Nu	Observații
<b>Teritoriu</b>			
Teritoriu cu o populație între 10.000* și 150.000 locuitori (*pentru zona Delta	Da		<ul style="list-style-type: none"> <li>▪ Total populatie la 2002: 33.707 locuitori</li> </ul>



Dunării se admite ca limita de locuitori să fie de cel puțin de 5.000).			<ul style="list-style-type: none"> <li>▪ Total populație la 2010: 31.326 locuitori</li> <li>➤ Anexa D – Lista localitatilor cuprinse in teritoriu Există certificate obținute de la INS / DJS care susțin datele incluse: Anexa I.1 – Informații statistice INS – DJS</li> </ul>
Teritoriul face parte din spațiul rural definit conform legislației naționale, la care se adaugă orașe de până la 20.000 de locuitori.	Da		<ul style="list-style-type: none"> <li>▪ Localitățile sunt rurale, fără niciun oraș.</li> <li>➤ Există certificate obținute de la INS / DJS care susțin datele incluse: Anexa I.1 – Informații statistice INS – DJS</li> </ul>
Populația urbană nu depășește 25% din numărul total de locuitori.	Da		Populația rurală este de 80% în cadrul teritoriului vizat de GRUPUL de Acțiune Locală „LUNCA ARGESULUI” .
Teritoriu omogen din punct de vedere geografic.	Da		Teritoriul are continuitate teritorială și caracteristici geografice (relief, climă, vegetație, soluri etc) omogene. A se verifica hărțile incluse în analiza diagnostic și caracteristicile localităților din partea I.
Teritoriu omogen din punct de vedere economic.	Da		Teritoriul este omogen din punct de vedere economic : <ul style="list-style-type: none"> <li>- Teritoriile componente au ca principală economie agricultura, celelalte componente economice sunt omogene, observându-se o tendință de dezvoltare a sectorului terțiar.</li> <li>➤ Detalii la pag.: Analiza diagnostic – partea I.</li> </ul>
Prezența unui singur GAL pe un teritoriu eligibil LEADER.	Da		S-a verificat componența teritorială la granița cu județele limitrofe și nu rezultă niciun fel de suprapunere teritorială.
<b>Parteneriat</b>			
Pondere parteneri privați și societate civilă – peste 50%.	Da		Structura celor 33 de membri este următoarea: 11 din sectorul public și 22 din sectorul privat. La nivel procentual raportul este de 33,33% - 66,67%. <ul style="list-style-type: none"> <li>➤ Detalii centralizate sub forma tabelara și grafica se regasesc in partea a V – a PATENERIATUL – 2.1 Descrierea partenerilor</li> <li>➤ Documente juridice care confirmă apartenența parterului la sectorul menționat se regăsesc în A.G2. - ANEXE SUPLIMENTARE Formular G2: Acord de parteneriat privind participarea la procesul de selecție a GRUPULUI de Acțiune Locală „LUNCA ARGESULUI”</li> </ul>
Pondere parteneri publici – sub 50%.	Da		<ul style="list-style-type: none"> <li>▪ Partenerii publici reprezintă 33,33% în Adunarea Generală.</li> <li>➤ Detalii - idem</li> </ul>
<b>Strategie</b>			
Strategie integrată, care cuprinde acțiuni din cel puțin o axă a FEADR.	Da		Strategia cuprinde obiective, măsuri și acțiuni din axele 1, 2, 3 și 4 din PNDR <ul style="list-style-type: none"> <li>➤ Detalii.: fișele măsurilor din PARTEA A IV-a și centralizarea acestora în partea a III-a PRIORITATI</li> </ul>
Capacitate de a implementa strategia, în ceea ce privește resursele financiare și de a mobiliza cofinanțare necesară proiectelor.	Da		Parteneriatul prezintă un buget indicativ de funcționare al viitorului GAL, pe perioada 2012-2015 (total și anual), respectându-se Fișa tehnică a Axei 4 Leader –sub-măsura 431.2, respectându-se procentele prevăzute a se deduce din cheltuielile publice eligibile. Au fost respectate componenta a) și b) cu plafoanele prevăzute de ghid și suma totală de maxim 300.000 EUR. Cu privire la capacitatea financiară, au fost aduse o serie de argumente care deschid o colaborare de durată a GRUPULUI de Acțiune Locală „LUNCA ARGESULUI” cu două instituții financiar bancare și de garantare importante, având susținerea partenerilor în cadrul unui angajament de cofinanțare semnat pentru susținerea inițierii activității până la primirea avansului din partea APDRP. Capacitatea de mobilizare a cofinanțării este abordată din dubla perspectivă, nu doar pentru funcționarea GRUPULUI, ci și pentru atragerea beneficiarilor cu fonduri necesare implementării proiectelor. Pe lângă o serie de angajamente de intenție primite la sediul GRUPULUI de Acțiune



		<p>Locală „LUNCA ARGESULUI” , cele doua acorduri cu instituțiile financiare bancare vin să consolideze posibilitatea lucrului în parteneriat, astfel încât, pentru beneficiarii care necesită o completare a cofinanțării cu fonduri bancare, să poată fi obținută o pre evaluare în timp util de către echipa tehnică a GAL, astfel încât Comitetul de Selecție să adopte deciziile corecte privind viabilitatea proiectelor la implementare și fluxurile financiare necesare acestora.</p> <p>În cadrul analizei diagnostic, la punctul 1.5 ”Bilanțul politicilor întreprinse în teritoriu” este demonstrată prin numeroasele proiecte implementate și în curs de implementare în tot teritoriul.</p> <p>➤ Detalii:</p> <ul style="list-style-type: none"> <li>▪ Anexa IV.1 – Anexa IV.1 –Angajamentul partenerilor de asigurare a resurselor financiare / materiale și umane sector public/ privat / societate civilă;</li> <li>▪ Anexa IV.2 – Scrisoare de intenție FNGCMM IFN SA – CRAIOVA</li> <li>▪ Anexa IV.3 - Scrisoare de intenție PIRAEUS BANK</li> <li>▪ Anexa IV.4 - Scrisori de intenție potențiali beneficiari.</li> </ul>
Capacitate de a implementa strategia, în ceea ce privește resursele umane.	Da	<p>Este demonstrată prin prezența între partenerii și inițiatorii proiectului a unor agenți de dezvoltare locală cu pregătire generală în mecanismele de promovare și implemetare a fondurilor europene.</p> <p>➤ Detalii:</p> <ul style="list-style-type: none"> <li>▪ Anexa VI.2 - CV-uri și diplome;</li> <li>▪ Anexa VI.3 - Fișe de post.</li> </ul>
Capacitate de a implementa strategia, în ceea ce privește resursele administrative.	Da	<p>Este demonstrată prin două aspecto în cadrul PARTII A VI-A – ORGANIZAREA GAL-ului</p> <ul style="list-style-type: none"> <li>- Prezentarea unui dispozitiv ierarhic compus din organigrama, competențele fiecărui organ de decizie, competențele profesionale, fișele posturilor, un dispozitiv de pregătire și implementarea proiectelor din care fac parte activitățile de monitorizare și piste de audit etc;</li> <li>- Disponibilitatea unor dotări, ca săli pentru întâlniri de lucru, spații pentru birouri, aparatură IT necesare funcționării aparatului administrativ.</li> </ul> <p>➤ Detalii – partea a VI-a, 1. Resurse umane si 2. Descrierea resurselor materiale</p> <ul style="list-style-type: none"> <li>▪ Anexa VI.1 – Organigrama;</li> <li>▪ Anexa VI.4 -Responsabilitățile Compartimente.</li> </ul>

## LISTA LOCALITATILOR CUPRINSE IN TERITORIU

Localitățile partenere pentru înființarea Grupului de Acțiune Locală **LUNCA ARGESULUI** sunt evidențiate în tabelul următor:

Anul 2002

Codul Comunei or INSSE	Numele localităților			Numar locuitori		Supr afata	Densitat ea
	Comune	O rașe	Sate	Din ora șe	Total teritoriu	total a km <sup>2</sup>	loc/km
18475	ROCIU	-	Rociu Gliganu de Sus Gliganu de Jos Șerbănești	-	2823	78.5	36.0
19007	SUSENI	-	Suseni Burdești Cerșani Chirițești Odăeni Pădureni Stâmbeni Ștefănești Țuțulești Găleşești	-	3214	51.1	62.9
19212	TEIU	-	Teiu Leșile	-	1680	44.7	37.6
17726	NEGRAȘI	-	Negrași Bârlogu Buta Mozacu	-	2729	75.2	36.3
17575	MOZĂCENI	-	Mozăceni Babaroaga Zidurile	-	2651	70.5	37.6
18741	SLOBOZIA	-	Slobozia Negrișoara	-	5103	62.0	82.3
19114	ȘTEFAN CEL MARE	-	Ștefan cel Mare Glavacioc	-	2547	34.3	74.3
			Recea Deagu de Sus				



18411	RECEA	-	Deagu de Jos Goleasca Orodelu	-	3183	63.4	50.2
16739	IZVORU	-	Izvoru	-	2.674	61,2	43.7
18162	POPEȘTI	-	Popești Palanga Slobozia Purcăreni	-	3924	94.3	41.6
20048	RÂCA*	-	Râca Bucov Adunați	-	-	-	-
154665	TĂTĂRĂȘTII DE SUS	-	Tătăraștii de Sus Udupu Dobreni	-	3179	43.2	73.6
<b>TOTAL</b>	<b>11</b>		<b>43</b>	<b>0</b>	<b>33707</b>	<b>678.4</b>	<b>49.7</b>
<b>% locuitori orașe din total locuitori (≤ 25%)</b>	<b>-</b>	<b>-</b>	<b>-</b>	<b>0</b>	<b>-</b>	<b>-</b>	<b>-</b>

\*desprinsă din comuna Popești în anul 2003 (în urma divizării, comunei Popești i-a revenit o suprafață de 5167 ha, iar comunei Râca 4260 ha)

## Anul 2010

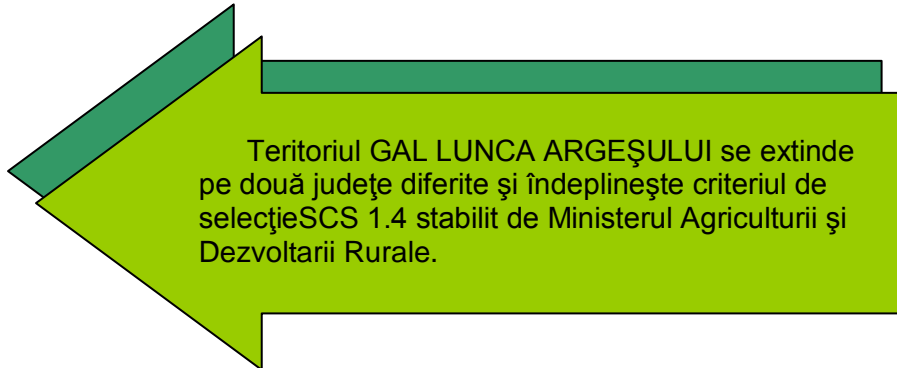
Codul Comunei or INSSE	Numele localităților			Numar locuitori		Supr afata totala km <sup>2</sup>	Densitat ea loc/km <sup>2</sup>
	Comune	O rașe	Sate	Din ora șe	Total teritoriu		
18475	ROCIU	-	Rociu Gliganu de Sus Gliganu de Jos Șerbănești	-	2.585	78,5	32,9
19007	SUSENI	-	Suseni Burdești Cerșani Chirițești Odăeni Pădureni Stâmbeni Ștefănești Țuțulești	-	3.136	51,1	61,4



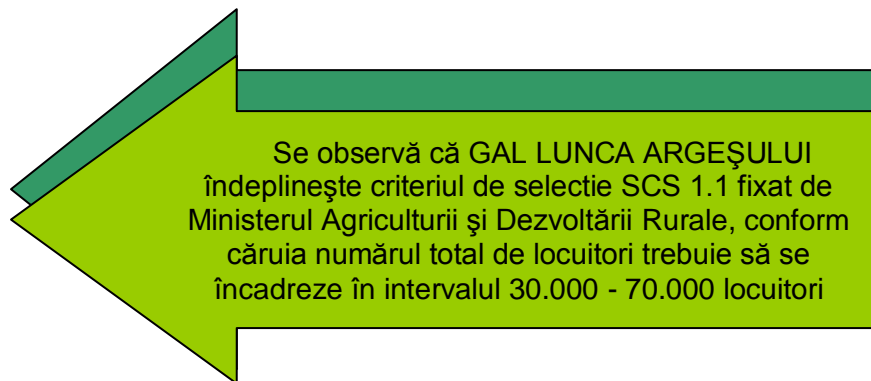
			Găleşești				
19212	TEIU	-	Teiu Leșile	-	1.478	44,7	33,1
17726	NEGRAȘI	-	Negrași Bârlogu Buta Mozacu	-	2.469	75,2	32,8
17575	MOZĂCENI	-	Mozăceni Babaroaga Zidurile	-	2.396	70,5	34,0
18741	SLOBOZIA	-	Slobozia Negrișoara	-	4833	62,0	78,0
19114	ȘTEFAN CEL MARE	-	Ștefan cel Mare Glavacioc	-	2.472	34,3	72,1
18411	RECEA	-	Recea Deagu de Sus Deagu de Jos Goleasca Orodelu	-	2.985	63,4	47,1
16739	IZVORU	-	Izvoru	-	2.409	61,2	39,4
18162	POPEȘTI	-	Popești Palanga Slobozia Purcăreni	-	2.162	51,7	41,8
20048	RÂCA	-	Râca Bucov Adunați	-	1.444	42,6	33,9
154665	TĂTĂRĂȘTII DE SUS	-	Tătărăștii de Sus Udupu Dobreni	-	2957	43,7	67,7
<b>TOTAL</b>	<b>12</b>		<b>43</b>	<b>0</b>	<b>31.326</b>	<b>679.2</b>	<b>46,1</b>
<b>% locuitori orașe din total locuitori (≤ 25%)</b>	<b>-</b>	<b>-</b>	<b>-</b>	<b>0</b>	<b>-</b>	<b>-</b>	<b>-</b>

Sursa: Direcțiile Județene de Statistică Argeș și Teleorman Conform Adresei nr. Nr. 1699 / 23.02.2012, respectiv Nr. 1640/22.03.2012

Asa cum este evidențiat în tabelul anterior reiese că localitățile ce formează GAL LUNCA ARGESULUI aparțin **județului Argeș**, cu excepția comunei Tătăraștii de Sus, ce aparține **județului Teleorman**.



Suprafata GAL-ului LUNCA ARGESULUI era la nivelul anului 2002 de **678,4 km<sup>2</sup>** fiind ocupată de un număr de **33707 locuitori**.



Clasificarea localităților componente al Grupului de Acțiune Locală **LUNCA ARGESULUI** în funcție de densitatea populației:



### Anul 2002

Densitate	Grupa	Comuna	Densitate
Între 20 și 39,5 loc/km <sup>2</sup>	Zonă cu riscuri mari de depopulare	Rociu	35,96 loc/km <sup>2</sup>
		Teiu	37,67 loc/km <sup>2</sup>
		Negrași	36,27 loc/km <sup>2</sup>
		Mozăceni	37,58 loc/km <sup>2</sup>
Între 39,5 și 79 loc/km <sup>2</sup>	Zonă rurală cu densitate în scădere	Tătăraștii de Sus	73,59 loc/km <sup>2</sup>
		Ștefan cel Mare	74,28 loc/km <sup>2</sup>
		Suseni	62,90 loc/km <sup>2</sup>
		Recea	50,22 loc/km <sup>2</sup>
		Izvoru	43,71 loc/km <sup>2</sup>
Popești*	41,61 loc/km <sup>2</sup>		
Între 79 și 125 loc/km <sup>2</sup>	Zonă în ascendență	Slobozia	82,29 loc/km <sup>2</sup>

\*comuna Râca a fost desprinsă din comuna Popești în anul 2003, deci la nivelul anului 2002 nu există date disponibile

Sursa: Direcțiile Județene de Statistică Argeș și Teleorman  
Conform Adresei nr. Nr. 1699 / 23.02.2012, respectiv Nr. 1640/22.03.2012

### Anul 2010

Densitate	Grupa	Comuna	Densitate
Între 20 și 39,5 loc/km <sup>2</sup>	Zonă cu riscuri mari de depopulare	Rociu	32,90 loc/km <sup>2</sup>
		Teiu	33,10 loc/km <sup>2</sup>
		Negrași	32,80 loc/km <sup>2</sup>
		Mozăceni	34,00 loc/km <sup>2</sup>
		Izvoru	39,40 loc/km <sup>2</sup>
		Râca	33,89 loc/km <sup>2</sup>
Între 39,5 și 79 loc/km <sup>2</sup>	Zonă rurală cu densitate în scădere	Tătăraștii de Sus	67,70 loc/km <sup>2</sup>
		Ștefan cel Mare	72,06 loc/km <sup>2</sup>
		Slobozia	77,95 loc/km <sup>2</sup>
		Suseni	61,40 loc/km <sup>2</sup>
		Recea	47,10 loc/km <sup>2</sup>
Popești	41,81 loc/km <sup>2</sup>		

Sursa: prelucrare proprie pornind de la datele transmise de Direcția Județeană de Statistică Argeș  
Conform Adresei nr. Nr. 1699 / 23.02.2012

Densitatea populației exprimată ca raportul dintre numărul de persoane pe unitatea de suprafață de teren, reprezintă un indicator ce exprimă sintetic încărcătura umană a unui spațiu geografic. Pentru teritoriul GAL Lunca Argeșului, valoarea medie a densității în anul 2002 a înregistrat **49,69 loc/km<sup>2</sup>**, valori superioare acestei medii sunt caracteristice comunelor: Slobozia 82,29 loc/km<sup>2</sup>, Ștefan cel Mare 74,28

loc/km<sup>2</sup>, Tătăraștii de Sus 73,59 loc/km<sup>2</sup>, Suseni 62,90 loc/km<sup>2</sup>, Recea 50,22 loc/km<sup>2</sup>, în timp ce comunele, Rociu 35,96 loc/km<sup>2</sup>, Teiu 37,67 loc/km<sup>2</sup>, Negrași 36,27 loc/km<sup>2</sup>, Mozăceni 37,58 loc/km<sup>2</sup>, Izvoru 43,71 loc/km<sup>2</sup>, Popești 41,81 loc/km<sup>2</sup> se află sub media de 49,69 loc/km<sup>2</sup>.

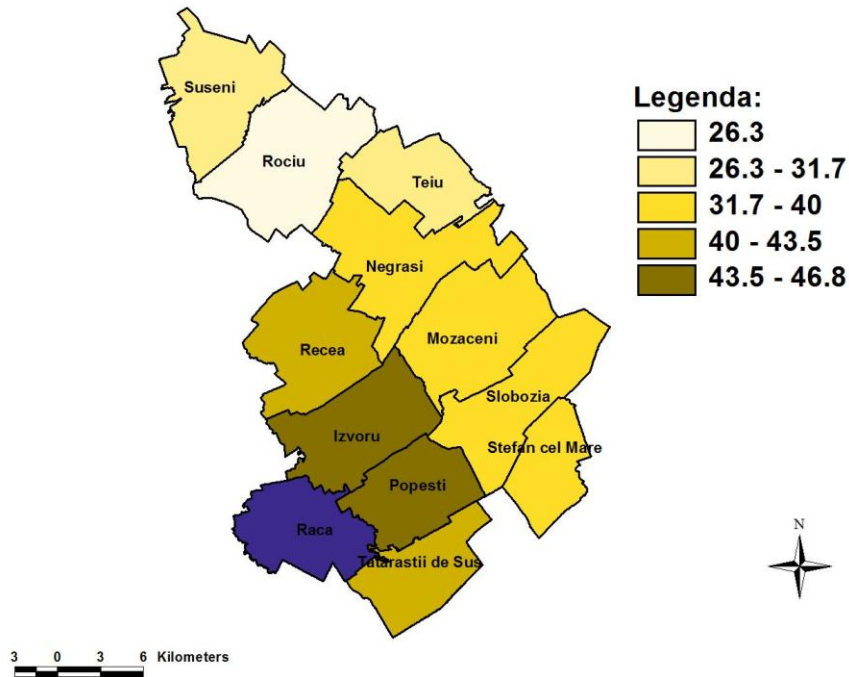
Variația relativ redusă a valorilor densității demografice este un argument important în demonstrarea omogenității teritoriale demografice, ca premisă a omogenității economice și sociale. Teritoriul GAL LUNCA ARGESULUI poate fi considerat o zonă afectată de restructurarea industrială, având în vedere că zona a fost bine reprezentată de industria de extracție a petrolului. Ca urmare a procesului de restructurare industrială, această activitate s-a contractat foarte mult, consecințele sociale fiind creșterea șomajului, declinul pronunțat al calității vieții pentru o parte din populația activă a comunei, creșterea numărului persoanelor sărace, vulnerabile economic și social etc.

Nivelul sărăciei în arealul GAL-ului LUNCA ARGESULUI este redat în tabelul și cartograma de mai jos:

Denumire localitate	Nr. Gospodării la recensământ	Nr. pers. în gospodării la recensământ	Rata sărăciei	Profunzi mea sărăciei	Severitate a sărăciei
Izvoru	986	2662	46,8%	15,4%	7,2%
Mozăceni	1106	2708	36,9%	10,9%	4,8%
Negrași	1100	2819	38,3%	11,4%	5,0%
Popești	1669	4159	46,6%	14,1%	6,3%
Râca*					
Recea	1308	3272	41,4%	12,7%	5,7%
Rociu	1263	3014	26,3%	7,6%	3,3%
Slobozia	1390	5116	40,0%	12,1%	5,4%
Suseni	1373	3536	30,5%	9,1%	4,0%
Ștefan cel Mare	923	2649	38,3%	11,5%	5,1%
Teiu	818	1876	31,7%	9,4%	4,2%
Tătăraștii de Sus	1216	3356	43,5%	13,5%	6,1%

\*Comuna Râca nu deține date, deoarece a fost înființată în 2003 conform Legii 185/2003 prin desprinderea a trei sate din comuna Popești.

Sursa: Ghidul solicitantului pentru Măsura 322 – Anexa nr. 6



Potrivit Ordinului nr. 2387/2011 pentru modificarea OMMDD nr. 1964/2007 privind instituirea regimului de arie naturală protejată a siturilor de importanță comunitară, ca parte integrată a rețelei ecologice europene Natura 2000 în România și HG-ului nr. 971/2011 de modificare și completare a HG nr. 1284/2007 privind declararea ariilor de protecție specială avifaunistică ca parte integrată a rețelei ecologice europene Natura 2000 în România, pe teritoriul Gal **LUNCA ARGESULUI** este localizat situl *Poiana Narciselor* ce face parte din rețeaua Natura 2000. Situl *Poiana cu narcise* Negrași se află în Lunca Dâmbovicului, la 1 Km de centrul comunei Negrași, având o suprafață de 5 ha. Vegetația din sit s-a dezvoltat ca urmare a condițiilor biogeografice generate de suprafața mlăștinoasă.

Având în vedere cele prezentate mai sus se poate observa că GAL LUNCA ARGESULUI îndeplinește criteriul de selecție SCS 1.3 fixat de Ministerul Agriculturii și Dezvoltării Rurale, teritoriul incluzând zone sărace / zone Natura 2000



## PARTEA I: PREZENTAREA TERITORIULUI – ANALIZA DIAGNOSTIC

---

### 1. Prezentarea geografică și fizică

---

Suprafata teritoriului GAL LUNCA ARGESULUI cuprinde **12 (douăsprezece) comune** din partea de sud-est a județului Argeș: **Rociu, Recea, Mozăceni, Ștefan cel Mare, Teiu, Negrași, Râca, Popești, Suseni, Slobozia, Izvoru** și o comună din nordul județului Teleorman: **Tătăraștii de Sus**.

COMUNA ROCIU este situată în zona sud-estică a județului Argeș, în Câmpia Piteștiului pe cursurile superioare ale râurilor Dâmbovnic, Mozacu și Neajlov, fiind amplasată la o distanță de 24 km de municipiul Pitești și ocupând o suprafață de 78,5 km<sup>2</sup>.

Comuna se învecinează la nord cu localitatea Căteasca, la nord-vest cu Suseni, în vest și sud cu Buzoești, în sud-est cu Negrași, în est cu Teiu și în nord-est cu Rătești, fiind considerat un nod rutier de importanță locală (este străbătut de drumurile județene DJ 503 de la limita județului Giurgiu până în comuna Catanele, DJ 703b Morărești – Leordeni, DJ 659 Pitești – limita județului Dâmbovița).

Din comuna Rociu fac parte 4 sate:

- ❖ Rociu (reședința de comună)
- ❖ Gliganu de Jos
- ❖ Gliganu de Sus
- ❖ Șerbănești

COMUNA RECEA este situată în partea de sud a județului Argeș, la 45 km de reședința județului, municipiul Pitești și la 21 km de orașul Costești. Este localizată în Câmpia Găvanu Burdea, pe cursul superior al râului Teleorman.

Comuna Recea se învecinează cu următoarele comune:

- ❖ Buzoiești în nord,
- ❖ Negrași în est,
- ❖ Izvoru în sud,
- ❖ Ungheni în vest.

Satele componente sunt în număr de 5:

- ❖ Recea (reședința de comună)
- ❖ Deagu de Jos
- ❖ Deagu de Sus
- ❖ Goleasca
- ❖ Orodelu

La nivelul județului Argeș, comuna Recea prezintă legături rutiere, majoritatea modernizate. Astfel, teritoriul comunei este străbătut de următoarele drumuri: DJ 504 Vulpești



Alexandria , în totalitate monitorizat , care face legătura cu DN 65A Pitesti – Roșiori de Vede, DC 122 Cornățel – Deaguri, DC 123 Deagu de Sus – Bârlogu (comuna Negrași), DC 126 Orodelu – Goia (comuna Ungheni). De asemenea, este menționată existența unei halte de cale ferată la nivelul satului Recea.

COMUNA MOZĂCENI este localizată în partea de sud-est a județului Argeș, în Câmpia Găvanu Burdea, la confluența râului Mozacu cu Dâmbovnic, având ca vecini:

- ❖ la nord comuna Negrași, județul Argeș;
- ❖ la sud comuna Slobozia, județul Argeș;
- ❖ la vest comuna Izvoru, județul Argeș;
- ❖ la est comuna Rascaeți, județul Dâmbovița;

Comuna Mozăceni se extinde pe o suprafață de 70,5 km<sup>2</sup> și este situată la o distanță de :

- ❖ 30 km față de orașul Costesti;
- ❖ 30 km față de orașul Găești;
- ❖ 50 km față de municipiul Pitești;
- ❖ 100 km față de municipiul București.

În componența comunei Mozăceni intră 3 sate:

- ❖ Mozăceni - reședința de comună
- ❖ Babaroaga
- ❖ Zidurile.

Satele Mozăceni și Babaroaga sunt situate de o parte și de alta a drumului județean DJ 659, iar satul Zidurile, aflat la 3,5 km de satul de reședință, se întinde de o parte și de alta a drumului comunal DC 98 și pe partea dreaptă a drumului județean DJ 659. Comuna este intersectată de DJ 679C Căldăraru (DN 65A) - Izvoru – Mozăceni și de DJ 679F Mozăceni – Bădești Băi.

COMUNA ȘTEFAN CEL MARE este așezată în partea sud-estică a județului Argeș, între bazinele hidrografice ale râurilor Dâmbovnic, Glavacioc și Clanița (Teleorman).

În partea nordică și vestică se învecinează cu comuna Slobozia, în partea sudică și sud-vestică se află teritoriul administrativ al județului Teleorman, în partea sud-estică și estică se află teritoriul administrativ al județului Dâmbovița.

Principalul drum ce deservește comuna și asigură legătura acesteia cu comunele învecinate este DJ 659, care se formează de la limita municipiului Pitești din DN 65, traversează comunele Bradu, Gliganu, Mozăceni, Slobozia și Ștefan cel Mare.

Comuna Ștefan cel Mare are în componență 2 sate:

- ❖ Ștefan cel Mare (reședința de comună);



❖ Glavacioc.

COMUNA TEIU este situată în partea sud-estică a județului Argeș, din punct de vedere al reliefului fiind inclusă în unitatea Câmpiei Piteștiului. Teritoriul comunei este intersectat aproximativ la jumătate de pârâul Mozacu, care are un curs nepermanent și care este afluent al Dâmbovnicului.

Comuna Teiu are drept vecini:

- ❖ în sud comuna Negrași;
- ❖ în nord comuna Rătești;
- ❖ în nord-est limita județului Dâmbovița;
- ❖ în nord-vest comuna Rociu.

Legătura rutieră a comunei cu municipiul Pitești se face pe DJ 702A și DJ 702G, prin Căteasca și pe DJ 503, prin Oarja. Legătura cu orașul Topoloveni se realizează prin DJ 702A și DN 7. Este amplasată la 9 km de autostrada București – Pitești.

Comuna Teiu are în componența 2 sate:

- ❖ Teiu – reședința comunei;
- ❖ Leșile.

COMUNA NEGRAȘI este așezată în partea de sud-est a județului Argeș, în zona de contact a Câmpiei Găvanu Burdea cu Câmpia Piteștiului, pe râul Dâmbovnic.

Vecinătățile comunei Negrași sunt următoarele:

- ❖ în nord comuna Teiu;
- ❖ în nord-est comuna Rascați, județul Dâmbovița;
- ❖ în sud-est comuna Mozăceni;
- ❖ în sud comuna Izvoru.
- ❖ în sud-vest comuna Recea;
- ❖ în vest comuna Buzoești;
- ❖ în nord-vest comuna Rociu.

În prezent, comuna Negrași este compusă din următoarele sate:

- ❖ Negrași - reședință de comună
- ❖ Bârlogu
- ❖ Buta
- ❖ Mozacu

Legătura dintre localitatea Negrași și municipiul Pitești se face prin DJ 659, de asemenea comuna este deservită de DJ 679D (Malu – Colțu - Ungheni - Recea - Negrași – Mozacu) și de DJ 508 Căteasca - Buta.



COMUNA RÂCA este localizată în extremitatea sudică a județului Argeș și la limita nordică a județului Teleorman, făcând trecerea între dealurile Costeștilor și Câmpia Burnazului.

La sud se mărginește cu comuna Siliștea – Gumești, județul Teleorman, la nord cu comunele Izvoru și Ungheni, la est are ca limită râul Teleorman și comunele Popești și Tătărăști, la vest comunele Căldăraru și Miroși, având ca limită linia ferată Roșiori - Costești.

Ea este alcătuită din trei sate:

- ❖ Râca
- ❖ Bucov
- ❖ Adunați.

Fiind o comună marginală a județului Argeș, Râca, dispune de ulițe comunale, un drum comunal DC129 Bucov-Adunați și 2 drumuri județene DJ 679E Râca-Siliștea Gumești (Teleorman) și DJ 679A Râca-Căldăraru.

COMUNA POPEȘTI este situată în sudul județului Argeș, la o distanță de 60 km de reședința județului și la 37 km față de orașul Costești, fiind încadrată în Câmpia Găvanu Burdea, pe cursurile superioare ale râurilor Teleorman și Bucov.

Comuna Popești are următoarele vecinătăți:

- ❖ Nord - comuna Izvoru;
- ❖ Est - comuna Slobozia;
- ❖ Sud - comuna Tătărăștii de Sus, județul Teleorman;
- ❖ Vest - comuna Râca.

Diviziunile administrative ale comunei Popești sunt reprezentate de cele 4 sate componente:

- ❖ Popești – reședință de comună
- ❖ Palanga
- ❖ Slobozia
- ❖ Purcăreni.

Infrastructura rutieră principală a comunei Popești este reprezentată de DJ 504 (Limita județului Teleorman – Popești – Izvoru – Recea – Cornățel – Vulpești DN 65A), DJ 679A (Bârla DJ 679 – Căldăraru – Bucov – Palanga – Popești DJ 504), DC 133 (Slobozia DJ 504 – Purcăreni), DJ 679 E (Bucov – Râca – limita județului Teleorman).

COMUNA SUSENI ocupă o poziție central-sudică în cadrul județului Argeș. Comuna Suseni se află la distanța de 20 km față de municipiul reședință Pitești, în zona de contact a Câmpiei Piteștiului cu Piemontul Cotmeana, pe cursul superior al râului Dâmbovnic.

Vecinătățile comunei Suseni sunt următoarele:

- ❖ nord-vest comuna Bradu;



- ❖ nord-vest comuna Oarja;
- ❖ vest orașul Costești
- ❖ nord-est comuna Căteasca;
- ❖ sud-est comuna Rociu;
- ❖ sud-vest comuna Buzoiești.

Comuna este traversată prin partea centrală pe direcție NV-SE de DJ 58B Bradu – Ștefan cel Mare. Aceasta o leagă de orașele Pitești și București. Autostrada Pitești- București se află la o distanță de aproximativ 10 km, legătura făcându-se prin comuna Oarja. Drumurile cele mai importante care traversează teritoriul comunei sunt: DJ 659 (Pitești - Bradu - Suseni - Gliganu de Sus - Bârlogu - Negrasi - Mozăceni - limita județului Dâmbovița), DJ 702C (Leordeni DN 7 - Bogați - Suseni - limita județului Dâmbovița) și DJ 703B Costești -Autostrada București - Pitești.

Calea ferată Pitești - Costești trece la o distanță de 6 km față de comună. Gara cea mai apropiată se află în orașul Costești.

Comuna este constituită dintr-un număr de 10 sate prezentate în continuare:

- ❖ Suseni – reședința de județ;
- ❖ Burdești;
- ❖ Cerșani;
- ❖ Chirițești;
- ❖ Gălășești;
- ❖ Odăeni;
- ❖ Pădureni;
- ❖ Strâmbeni;
- ❖ Ștefănești;
- ❖ Țuțulești.

COMUNA SLOBOZIA este situată în partea de sud-est a județului Argeș și la circa 55 Km de orașul Pitești și la 25 Km de Găești.

Se învecinează cu comunele:

- ❖ la nord - Mozaceni
- ❖ la nord-vest - Răscăeți și Șelaru (județul Dâmbovița)
- ❖ la nord-est și est - Ștefan cel Mare
- ❖ la sud-est și sud – Popești
- ❖ la sud - Tătăraștii de Jos (județul Teleorman)
- ❖ la sud-vest - Izvoru.

În componența sa intră satele Slobozia (reședința de comună) și Negrișoara, având o suprafață totală de 62 Km<sup>2</sup>.



Teritoriul administrativ al comunei este străbătut de DJ 503 care face legătura cu județul Dâmbovița, DJ 659 Pitești - Bradu - Gliganu - Negrași - Mozăceni - Slobozia - Ștefan cel Mare - județul Dâmbovița și Teleorman, DJ 702F Slobozia - Găești și drumuri comunale și locale. Cea mai apropiată stație feroviară se află la o distanță de 25 km în orașul Găești.

COMUNA IZVORU este localizată în partea de sud a județului Argeș, la distanță de 45 km fata de municipiul Pitești, reședința de județ. Teritoriul comunei este amplasat în sudul Câmpiei Găvanu – Burdea.

Comuna Izvoru prezintă următoarele vecinătăți:

- ❖ la nord - comunele Recea și Negrași
- ❖ la sud și sud-est - comuna Popești
- ❖ la est - comunele Mozăceni și Slobozia
- ❖ la vest - comunele Ungheni și Căldăraru

Comuna Izvoru este alcătuită dintr-un singur sat (Izvoru) și este străbătută de la nord la sud de râul Teleorman.

Teritoriul comunei este traversat de la nord la sud de drumul județean DJ 504 (Vulpești – Alexandria) și DJ 679C (Strâmbeni - Mozăceni).

COMUNA TĂTĂRĂȘTII DE SUS este amplasată în nordul județului Teleorman, aproape de limita cu județul Argeș, pe malul stâng al râului Teleorman, aproximativ la jumătatea distanței dintre municipiul Alexandria și municipiul Pitești.

Teritoriul administrativ al comunei Tătăraștii de Sus se învecinează:

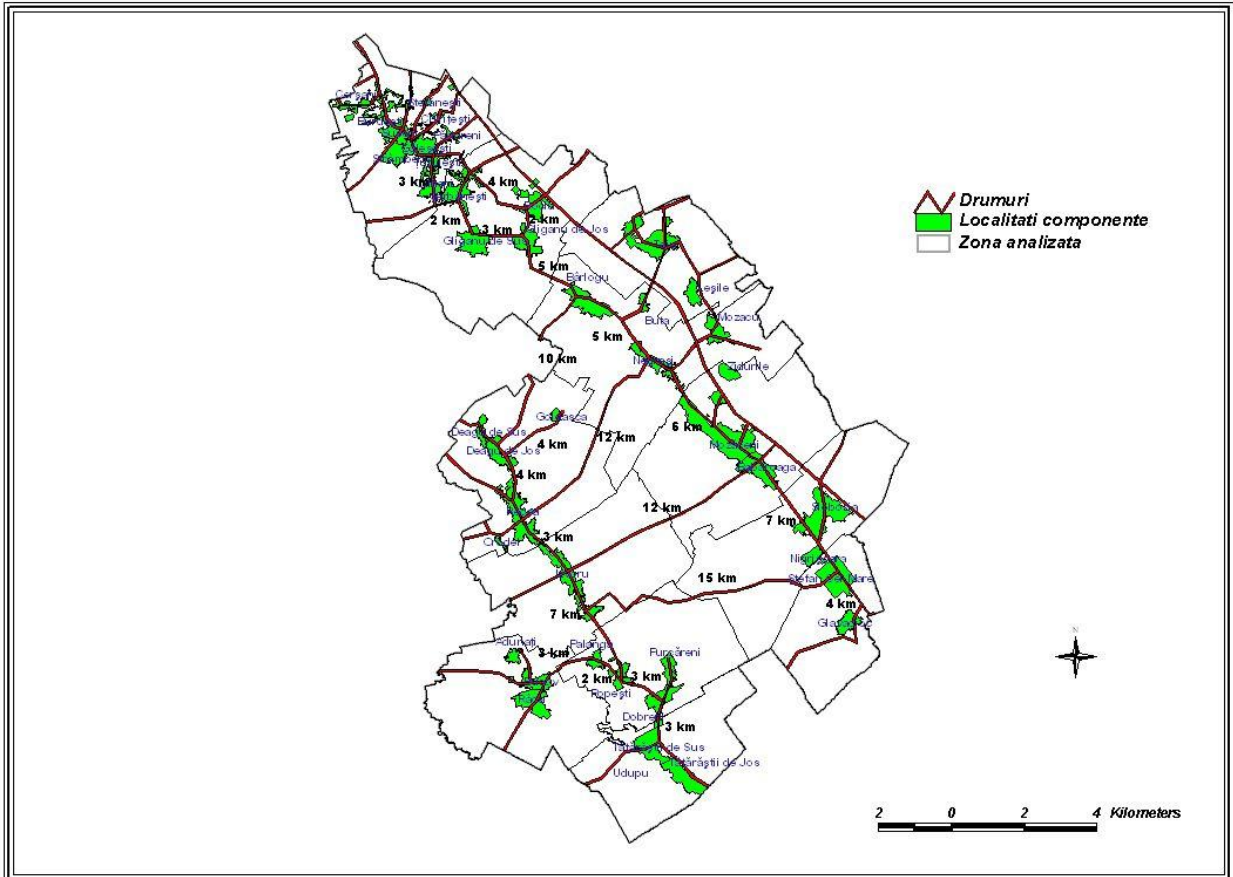
- ❖ la sud-est - Tătăraștii de Jos (județul Teleorman)
- ❖ la nord – Popești (județul Argeș)
- ❖ la vest și sud-vest - Siliștea Gumești, Ciolănești (județul Teleorman).

Teritoriul administrativ al comunei este divizat în 3 sate componente :

- Tătăraștii de Sus (reședința de comună)
- Udupu
- Dobreni.

Legătura cu localitățile învecinate se realizează prin drumurile DJ 504, DJ 679E. Principala cale de comunicație a comunei Tătăraștii de Sus cu exteriorul este DJ 504, drum modernizat, ce străbate vetrele celor 3 sate pe o lungime de circa 6 Km. Până la reședința de județ, municipiul Alexandria, sunt 59 Km, iar până la municipiul Pitești, prin Costești sunt 63 Km.

Cea mai apropiată stație de cale ferată se afla la Balaci (la 15 Km distanță) și se ajunge prin DJ 679E (Tătăraștii de Sus - Siliștea Gumești - Balaci).



## 1.1 Prezentarea principalelor caracteristici geografice (amplasament, relief, altitudine)

---

Suprafata teritoriului GAL LUNCA ARGESULUI cuprinde **12 (douăsprezece) comune** din partea de sud-est a județului Argeș: **Rociu, Recea, Mozăceni, Ștefan cel Mare, Teiu, Negrași, Râca, Popești, Suseni, Slobozia, Izvoru** și o comună din nordul județului Teleorman: **Tătăraștii de Sus**.

COMUNA ROCIU este situată în zona sud-estică a județului Argeș, în Câmpia Piteștiului pe cursurile superioare ale râurilor Dâmbovnic, Mozacu și Neajlov, fiind amplasată la o distanță de 24 km de municipiul Pitești și ocupând o suprafață de 78,5 km<sup>2</sup>.

Comuna se învecinează la nord cu localitatea Căteasca, la nord-vest cu Suseni, în vest și sud cu Buzoești, în sud-est cu Negrași, în est cu Teiu și în nord-est cu Rătești, fiind considerat un nod rutier de importanță locală (este străbătut de drumurile județene DJ 503 de la limita județului Giurgiu până în comuna Catanele, DJ 703b Morărești – Leordeni, DJ 659 Pitești – limita județului Dâmbovița).

Din comuna Rociu fac parte 4 sate:

- ❖ Rociu (reședința de comună)
- ❖ Gliganu de Jos
- ❖ Gliganu de Sus
- ❖ Șerbănești

COMUNA RECEA este situată în partea de sud a județului Argeș, la 45 km de reședința județului, municipiul Pitești și la 21 km de orașul Costești. Este localizată în Câmpia Găvanu Burdea, pe cursul superior al râului Teleorman.

Comuna Recea se învecinează cu următoarele comune:

- ❖ Buzoești în nord,
- ❖ Negrași în est,
- ❖ Izvoru în sud,
- ❖ Ungheni în vest.

Satele componente sunt în număr de 5:

- ❖ Recea (reședința de comună)
- ❖ Deagu de Jos
- ❖ Deagu de Sus
- ❖ Goleasca
- ❖ Orodelu.

La nivelul județului Argeș, comuna Recea prezintă legături rutiere, majoritatea modernizate. Astfel, teritoriul comunei este străbătut de următoarele drumuri: DJ 504 Vulpești Alexandria , în totalitate monitorizat , care face legătura cu DN 65A Pitești – Roșiori de Vede,





DC 122 Cornățel – Deaguri, DC 123 Deagu de Sus – Bârlogu (comuna Negrași), DC 126 Orodelu – Goia (comuna Ungheni). De asemenea, este menționată existența unei halte de cale ferată la nivelul satului Recea.

COMUNA MOZĂCENI este localizată în partea de sud-est a județului Argeș, în Câmpia Găvanu Burdea, la confluența râului Mozacu cu Dâmbovnic, având ca vecini:

- ❖ la nord comuna Negrași, județul Argeș;
- ❖ la sud comuna Slobozia, județul Argeș;
- ❖ la vest comuna Izvoru, județul Argeș;
- ❖ la est comuna Rascaeți, județul Dâmbovița;

Comuna Mozăceni se extinde pe o suprafață de 70,5 km<sup>2</sup> și este situată la o distanță de :

- ❖ 30 km față de orașul Costești;
- ❖ 30 km față de orașul Găești;
- ❖ 50 km față de municipiul Pitești;
- ❖ 100 km față de municipiul București.

În componența comunei Mozăceni intră 3 sate:

- ❖ Mozăceni - reședința de comună
- ❖ Babaroaga
- ❖ Zidurile.

Satele Mozăceni și Babaroaga sunt situate de o parte și de alta a drumului județean DJ 659, iar satul Zidurile, aflat la 3,5 km de satul de reședință, se întinde de o parte și de alta a drumului comunal DC 98 și pe partea dreaptă a drumului județean DJ 659. Comuna este intersectată de DJ 679C Căldăraru (DN 65A) - Izvoru – Mozăceni și de DJ 679F Mozăceni – Bădești Băi.

COMUNA ȘTEFAN CEL MARE este așezată în partea sud-estică a județului Argeș, între bazinele hidrografice ale râurilor Dâmbovnic, Glavacioc și Clanița (Teleorman).

În partea nordică și vestică se învecinează cu comuna Slobozia, în partea sudică și sud-vestică se află teritoriul administrativ al județului Teleorman, în partea sud-estică și estică se află teritoriul administrativ al județului Dâmbovița.

Principalul drum ce deservește comuna și asigură legătura acesteia cu comunele învecinate este DJ 659, care se formează de la limita municipiului Pitești din DN 65, traversează comunele Bradu, Gliganu, Mozăceni, Slobozia și Ștefan cel Mare.

Comuna Ștefan cel Mare are în componență 2 sate:

- ❖ Ștefan cel Mare (reședința de comună);



❖ Glavacioc.

COMUNA TEIU este situată în partea sud-estică a județului Argeș, din punct de vedere al reliefului fiind inclusă în unitatea Câmpiei Piteștiului. Teritoriul comunei este intersectat aproximativ la jumătate de pârâul Mozacu, care are un curs nepermanent și care este afluent al Dâmbovnicului.

Comuna Teiu are drept vecini:

- ❖ în sud comuna Negrași;
- ❖ în nord comuna Rătești;
- ❖ în nord-est limita județului Dâmbovița;
- ❖ în nord-vest comuna Rociu.

Legătura rutieră a comunei cu municipiul Pitești se face pe DJ 702A și DJ 702G, prin Căteasca și pe DJ 503, prin Oarja. Legătura cu orașul Topoloveni se realizează prin DJ 702A și DN 7. Este amplasată la 9 km de autostrada București – Pitești.

Comuna Teiu are în componența 2 sate:

- ❖ Teiu – reședința comunei;
- ❖ Leșile.

COMUNA NEGRAȘI este așezată în partea de sud-est a județului Argeș, în zona de contact a Câmpiei Găvanu Burdea cu Câmpia Piteștiului, pe râul Dâmbovnic.

Vecinătățile comunei Negrași sunt următoarele:

- ❖ în nord comuna Teiu;
- ❖ în nord-est comuna Rascați, județul Dâmbovița;
- ❖ în sud-est comuna Mozăceni;
- ❖ în sud comuna Izvoru.
- ❖ în sud-vest comuna Recea;
- ❖ în vest comuna Buzoești;
- ❖ în nord-vest comuna Rociu.

În prezent, comuna Negrași este compusă din următoarele sate:

- ❖ Negrași - reședință de comună
- ❖ Bârlogu
- ❖ Buta
- ❖ Mozacu

Legătura dintre localitatea Negrași și municipiul Pitești se face prin DJ 659, de asemenea comuna este deservită de DJ 679D (Malu – Colțu - Ungheni - Recea - Negrași – Mozacu) și de DJ 508 Căteasca - Buta.



COMUNA RÂCA este localizată în extremitatea sudică a județului Argeș și la limita nordică a județului Teleorman, făcând trecerea între dealurile Costeștilor și Câmpia Burnazului.

La sud se mărginește cu comuna Siliștea – Gumești, județul Teleorman, la nord cu comunele Izvoru și Ungheni, la est are ca limită râul Teleorman și comunele Popești și Tătăraști, la vest comunele Căldăraru și Miroși, având ca limită linia ferată Roșiori - Costești.

Ea este alcătuită din trei sate:

- ❖ Râca
- ❖ Bucov
- ❖ Adunați.

Fiind o comună marginală a județului Argeș, Râca, dispune de ulițe comunale, un drum comunal DC129 Bucov-Adunați și 2 drumuri județene DJ 679E Râca-Siliștea Gumești (Teleorman) și DJ 679A Râca-Căldăraru.

COMUNA POPEȘTI este situată în sudul județului Argeș, la o distanță de 60 km de reședința județului și la 37 km față de orașul Costești, fiind încadrată în Câmpia Găvanu Burdea, pe cursurile superioare ale râurilor Teleorman și Bucov.

Comuna Popești are următoarele vecinătăți:

- ❖ Nord - comuna Izvoru;
- ❖ Est - comuna Slobozia;
- ❖ Sud - comuna Tătăraștii de Sus, județul Teleorman;
- ❖ Vest - comuna Râca.

Diviziunile administrative ale comunei Popești sunt reprezentate de cele 4 sate componente:

- ❖ Popești – reședință de comună
- ❖ Palanga
- ❖ Slobozia
- ❖ Purcăreni.

Infrastructura rutieră principală a comunei Popești este reprezentată de DJ 504 (Limita județului Teleorman – Popești – Izvoru – Recea – Cornățel – Vulpești DN 65A), DJ 679A (Bârla DJ 679 – Căldăraru – Bucov – Palanga – Popești DJ 504), DC 133 (Slobozia DJ 504 – Purcăreni), DJ 679 E (Bucov – Râca – limita județului Teleorman).

COMUNA SUSENI ocupă o poziție central-sudică în cadrul județului Argeș. Comuna Suseni se află la distanța de 20 km față de municipiul reședință Pitești, în zona de contact a Câmpiei Piteștiului cu Piemontul Cotmeana, pe cursul superior al râului Dâmbovnic.

Vecinătățile comunei Suseni sunt următoarele:



- ❖ nord-vest comuna Bradu;
- ❖ nord-vest comuna Oarja;
- ❖ vest orașul Costești
- ❖ nord-est comuna Căteasca;
- ❖ sud-est comuna Rociu;
- ❖ sud-vest comuna Buzoiești.

Comuna este traversată prin partea centrală pe direcție NV-SE de DJ 58B Bradu – Ștefan cel Mare. Aceasta o leagă de orașele Pitești și București. Autostrada Pitești- București se află la o distanță de aproximativ 10 km, legătura făcându-se prin comuna Oarja. Drumurile cele mai importante care traversează teritoriul comunei sunt: DJ 659 (Pitești - Bradu - Suseni - Gliganu de Sus - Bârlogu - Negrasi - Mozăceni - limita județului Dâmbovița), DJ 702C (Leordeni DN 7 - Bogați - Suseni - limita județului Dâmbovița) și DJ 703B Costești -Autostrada București - Pitești.

Calea ferată Pitești - Costești trece la o distanță de 6 km față de comună. Gara cea mai apropiată se află în orașul Costești.

Comuna este constituită dintr-un număr de 10 sate prezentate în continuare:

- ❖ Suseni – reședința de județ;
- ❖ Burdești;
- ❖ Cerșani;
- ❖ Chirițești;
- ❖ Gălășești;
- ❖ Odăeni;
- ❖ Pădureni;
- ❖ Strâmbeni;
- ❖ Ștefănești;
- ❖ Țuțulești.

COMUNA SLOBOZIA este situată în partea de sud-est a județului Argeș și la circa 55 Km de orașul Pitești și la 25 Km de Găești.

Se învecinează cu comunele:

- ❖ la nord - Mozaceni
- ❖ la nord-vest - Râscăeți și Șelaru (județul Dâmbovița)
- ❖ la nord-est și est - Ștefan cel Mare
- ❖ la sud-est și sud – Popești
- ❖ la sud - Tătărăștii de Jos (județul Teleorman)
- ❖ la sud-vest - Izvoru.

În componența sa intră satele Slobozia (reședința de comună) și Negrișoara, având o suprafață totală de 62 Km<sup>2</sup>.



Teritoriul administrativ al comunei este străbătut de DJ 503 care face legătura cu județul Dâmbovița, DJ 659 Pitești - Bradu - Gliganu - Negrași - Mozăceni - Slobozia - Ștefan cel Mare - județul Dâmbovița și Teleorman, DJ 702F Slobozia - Găești și drumuri comunale și locale. Cea mai apropiată stație feroviară se află la o distanță de 25 km în orașul Găești.

COMUNA IZVORU este localizată în partea de sud a județului Argeș, la distanță de 45 km fata de municipiul Pitești, reședința de județ. Teritoriul comunei este amplasat în sudul Câmpiei Găvanu – Burdea.

Comuna Izvoru prezintă următoarele vecinătăți:

- ❖ la nord - comunele Recea și Negrași
- ❖ la sud și sud-est - comuna Popești
- ❖ la est - comunele Mozăceni și Slobozia
- ❖ la vest - comunele Ungheni și Căldăraru

Comuna Izvoru este alcătuită dintr-un singur sat (Izvoru) și este străbătută de la nord la sud de râul Teleorman.

Teritoriul comunei este traversat de la nord la sud de drumul județean DJ 504 (Vulpești – Alexandria) și DJ 679C (Strâmbeni - Mozăceni).

COMUNA TĂTĂRĂȘTII DE SUS este amplasată în nordul județului Teleorman, aproape de limita cu județul Argeș, pe malul stâng al râului Teleorman, aproximativ la jumătatea distanței dintre municipiul Alexandria și municipiul Pitești.

Teritoriul administrativ al comunei Tătăraștii de Sus se învecinează:

- ❖ la sud-est - Tătăraștii de Jos (județul Teleorman)
- ❖ la nord – Popești (județul Argeș)
- ❖ la vest și sud-vest - Siliștea Gumești, Ciolănești (județul Teleorman).

Teritoriul administrativ al comunei este divizat în 3 sate componente :

- Tătăraștii de Sus (reședința de comună)
- Udupu
- Dobreni.

Legătura cu localitățile învecinate se realizează prin drumurile DJ 504, DJ 679E. Principala cale de comunicație a comunei Tătăraștii de Sus cu exteriorul este DJ 504, drum modernizat, ce străbate vetrele celor 3 sate pe o lungime de circa 6 Km. Până la reședința de județ, municipiul Alexandria, sunt 59 Km, iar până la municipiul Pitești, prin Costești sunt 63 Km.

Cea mai apropiată stație de cale ferată se afla la Balaci (la 15 Km distanță) și se ajunge prin DJ 679E (Tătăraștii de Sus - Siliștea Gumești - Balaci).





corolă de puncte de concentrare economică, reprezentate de municipiile și orașele de peste 20000 de locuitori din județele: Argeș, Teleorman, Olt, Dâmbovița, București.

Principalele legături ale GAL Lunca Argeșului cu exteriorul se stabilesc prin intermediul drumurilor județene care fac legătura cu autostrada București-Pitești sau cu transportul feroviar (calea ferată Costești – Roșiori de Vede – Turnu Măgurele, Costești – Roșiori de Vede – Caracal, Costești – Slatina etc)

Principalele drumuri care străbat teritoriul GAL **LUNCA ARGESULUI**, sunt drumurile județene DJ 504 (Limita Jud. Teleorman - Popesti - Izvoru - Recea – Cornățel – Vulpesti), DJ 503 (Limita Jud. Giurgiu - Slobozia - Rociu - Oarja – Cătanele), DJ 659 (Pitesti – Bradu – Suseni – Gliganu de Sus – Bârlogu – Negrasi – Mozăceni – Limita Jud. Dâmbovița).

## RELIEFUL

Geografic și geomorfologic, cea mai mare parte din GAL **LUNCA ARGESULUI** (8 comune componente) este situată în câmpia Găvanu Burdea, subunitate a Câmpiei Teleormanului, la rândul său parte componentă a Câmpiei Române.

Câmpia Găvanu include teritoriile celor mai multe comune din GAL **LUNCA ARGESULUI**, fiind cea mai întinsă subunitate a Câmpiei Găvanu Burdea, între Teleorman și Argeș (altitudine medie de circa 170 m). Este străbătută de trei văi importante: Glavacioc, Neajlov și Dâmbovnic. În câmpia Găvanu au fost depistate prin foraje, paleovăi fluviatile cu delte sarmațiene, precum și numeroase structuri care conțin hidrocarburi, intrate deja în exploatare. Această câmpie se subîmparte în Câmpia Dâmbovnicului în nord și Câmpia Câlniștei în sud (Posea și Badea, 1984).

Totodată trebuie menționată și încadrarea unor comune din nordul GAL **LUNCA ARGESULUI**, în altă subunitate a Câmpiei Teleormanului, denumită Câmpia Piteștiului. De asemenea, lucrările geografice arată că limita dintre cele două câmpii: Găvanu Burdea și Pitești nu este marcată de denivelări și este considerată acolo unde terasele se pierd în suprafața câmpiei aproximativ pe aliniamentul localităților Găujani-Negrași-Mozacu. Din punct de vedere genetic este o câmpie de terase săpate de Argeș într-o câmpie piemontană mai veche (în partea sud-estică altitudinile coboară până la 180 m, la sud-est de orașul Găești). În timpul formării teraselor, Argeșul și-a schimbat succesiv cursul până la cel actual (în forma unei lunci largi), iar Teleormanul, Glavaciocul, Dâmbovnicul și Neajlovul au moștenit vechile lui cursuri.

## CLIMA

GAL **LUNCA ARGESULUI** are o clima temperat continentală, caracterizat prin veri calde, cu precipitații atmosferice moderate și ierni nu prea reci, cu viscole rare și intervale frecvente de încălzire, datorită cărora se produce topirea stratului de zăpadă, ca urmare a expunerii sudice și pătrunderii maselor de aer mediteranean din sud-vest și sud.

*Radiația solară globală* este de circa 123-124 kcal/cm<sup>2</sup> an, ceea ce face ca *temperatura medie anuală* să oscileze în jurul valorii de 10,5°C. În ianuarie mediile lunare coboară sub -3 °C, iar în iulie urcă la peste 22 °C pe toată suprafața câmpiei. În



partea nordică a teritoriului GAL LUNCA ARGESULUI temperaturile medii anuale coboară la 9-10 °C.

Circulația generală a atmosferei se caracterizează prin advecții de aer maritim din vest, continental din est, tropical din sud-vest, sud, sud-est și prin invazii mai rare de aer arctic din nord.

*Precipitațiile atmosferice* înregistrează o valoare de 682,7 mm/an. *Cantitățile medii lunare* cele mai mari din cursul anului se produc în iunie (104 mm), iar cele mai mici în martie (33,5 mm). *Stratul de zăpadă* este neuniform, cu o durată medie anuală de circa 40 zile și grosimi medii decadale în intervalul ianuarie-martie de 10-15 cm.

*Vânturile dominante*, reflectate de condițiile de adăpostire datorită culmilor subcarpatice, sunt cele de nord-vest (circa 20%), de sud-vest (16%) și de nord (11%). Vitezele medii anuale oscilează între 2,5 și 3 m/s.

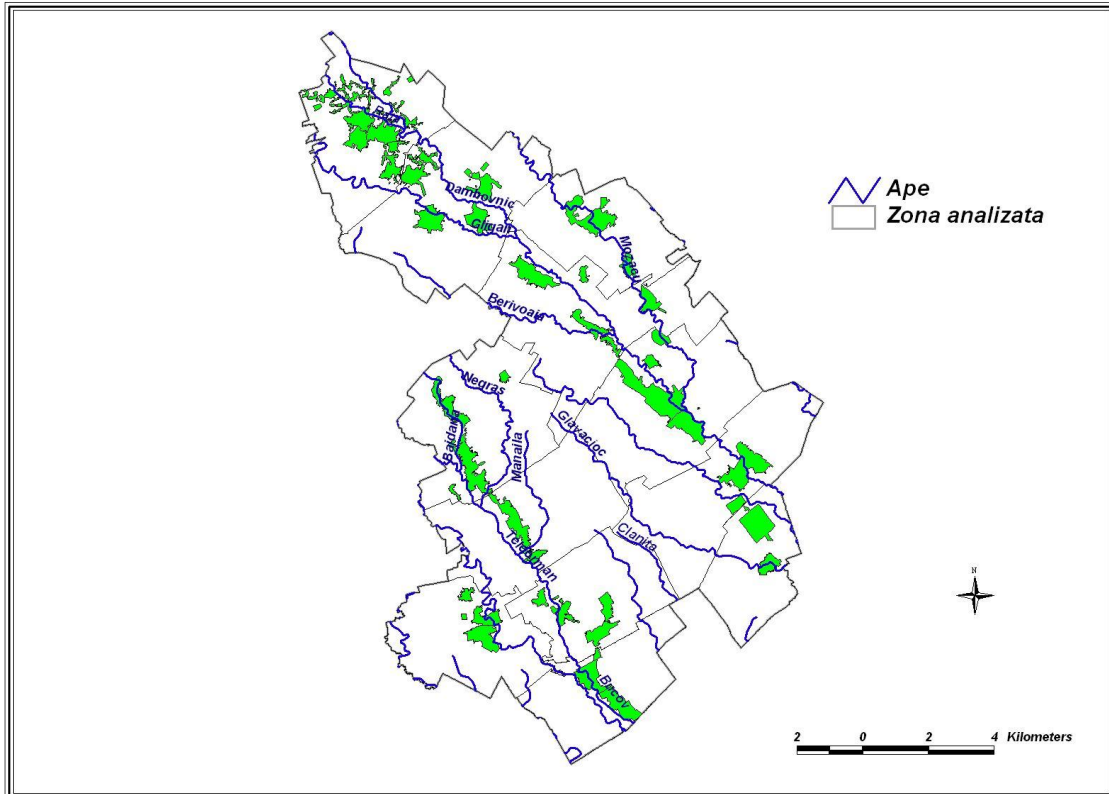
## HIDROGRAFIE

Apele de suprafață aparțin bazinelor hidrografice Olt, Călmățui, Vedea și Argeș. Cu excepția râului Argeș, apele de suprafață sunt reprezentate de râurile Teleorman, Dâmbovnic, Mozacu și Neajlov, care își au obârșia în extremitatea sudică a Piemontului Cotmenei și în terasele Argeșului, la sud și sud-est de Pitești.

Unele râuri au scurgere permanentă (Teleorman, Glavacioc, Dâmbovnic, Neajlov), altele seacă o dată la 2-5 ani. Densitatea rețelei hidrografice este redusă (0,2-0,3 km/km<sup>2</sup>).

Lacurile naturale sunt de tip crov. Pânza de apă freatică se găsește la cca 20m, în nisipurile și formațiunea de Frățești.





## SOLURILE

Principalele tipuri de sol din GAL **LUNCA ARGESULUI** fac parte din clasele argiluvisoluri și vertisoluri, urmate de solurile hidromorfe, halomorfe și de soluri neevoluate. Prima clasă este reprezentată de areale mari brune luvice și planosoluri în nord. În luncile râurilor apar lăcoviști, soluri gleice, solonețuri, soluri aluviale și protosoluri aluviale, în funcție de condițiile locale. În cadrul acestor soluri sunt unele diferențieri datorită humificării, prezenței sau absenței scheletului compoziției mecanice.

Prezența unor cursuri de apă mlăștinoase, cu bălțiri nepermanente care și-au deplasat cursul, a creat o situație specifică cu soluri nepermanente care și-au deplasat cursul, a creat o situație specifică cu soluri gleizate sau depuneri de material greu (luturi grele). Pânzele de apă subterane care se creează prin acumularea apei la baza orizontului de humus, au mare importanță prin durata stăgărilor, care influențează condițiile de vegetație a plantelor. De altfel și prezența lacurilor confirmă atât impermeabilitatea solurilor, cât și greutatea aprovizionării cu apă pentru animale.

Eroziunile sunt prezente pe suprafețe mici și nu ridică probleme.

## RESURSELE NATURALE

Resursele naturale se caracterizează prin varietate și complementaritate (relief, climă, ape, vegetație, faună, soluri) favorabile dezvoltării. Clima este continentală de tranziție cu amplitudine termică mare: există un număr mare de zile cu îngheț și o excesivitate a climei în timpul verii. În zonă cad cantități moderate de precipitații. Resursele hidrografice sunt importante. Condiții climatice sunt favorabile desfășurării activităților agricole, activități potențate și de diversitatea solurilor și fertilitatea lor medie (există și soluri sărace în humus, afectate adesea de fenomene restrictive dezvoltării culturilor). Resursele agricole sunt importante, potențialul piscicol este mediu, iar resursele forestiere semnificative.

Ca resurse ale solului la nivelul comunei Mozăceni există rezerve de țiței și gaze naturale.

## VEGETAȚIA

Vegetația naturală a fost în mare parte înlocuită prin culturi agricole. Local, se mai păstrează păduri de foioase (stejar, cer și gârniță, stejar pufos, stejar brumăriu). Teritoriul comunei Mozăceni este prielnic fagului, aninului, plutei, stejar și salcâmului.

În ceea ce privește flora și fauna trebuie menționat că pe raza comunei Mozăceni se află, în partea de sud, rezervația de vânătoare „Sitaru București” în pădurea Slobozeanca, pe o suprafață de peste 250 ha pădure și o suprafață de peste 650 ha teren arabil, cu o vegetație formată din pădure de stejar și plante de câmpie, cu o faună diversificată: mistreți, căprioare, lopătari, iepuri, fazani, rațe sălbatice, găște sălbatice etc.

De asemenea se regăsește o parte a rezervației de vânătoare Mozăceni în partea de nord a comunei deasupra barajului Mozăceni, în pădurea comunala Mozăceni, alcătuită din stejar (peste 725 ha) și o suprafață de peste 1000 ha teren arabil, cu o vegetație de câmpie.

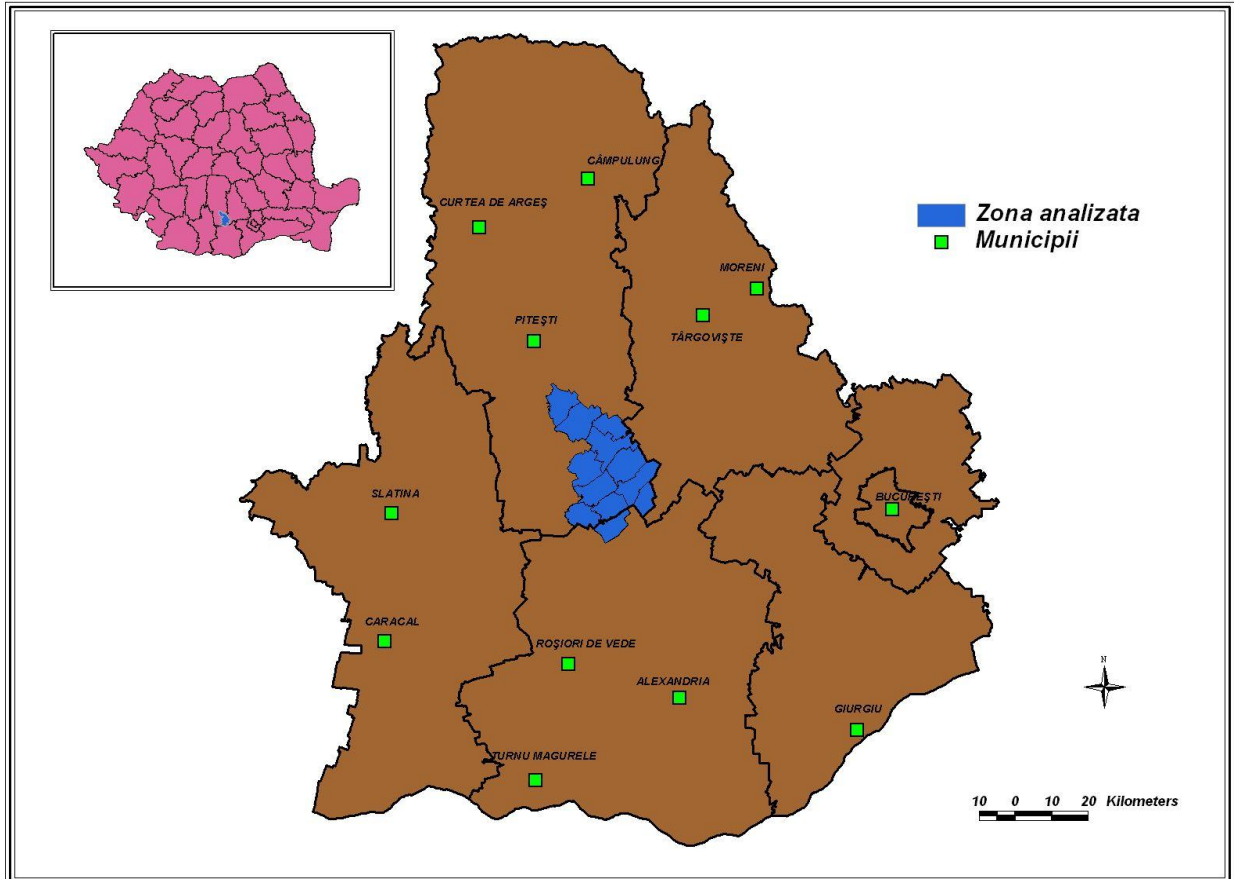
În satul Negrași există „Poiana cu Narcise de la Negrași”. Importanța sitului este dată de specia de narcisă – *Narcissus poeticus*, subspecia *Radiiflorus*, specie caracterizată de florile cu petale albe, cu o coronulă cu marginile roșii, cu tulpinile mai subțiri și frunzele mai înguste decât narcisele din alte zone din România. Din punct de vedere al protecției biodiversității,

Fauna se caracterizează mai ales prin rozătoare, păsări și diferite mamifere ce trăiesc în păduri (căpriorul, mistrețul, vulpea, viezurele, iepurele etc). Dintre păsările care trăiesc în această zonă amintim: uliul șoricar, uliul porumbar, uliul păsărar, șoimul rândunelelor, potârniche și fazani, mai ales pe dealurile cu vii sau necultivate, cucuveaua, ciuf, guguștiucul, ciocântoarea pestriță, pupăza, cucul, coțofana, cioara neagră, gaița, graurele, mierla, vrabia, pițigoii, privighetoare, rândunica, lăstunul, prigoria etc. În apele curgătoare se găsesc câteva specii de pești ca: porcușorul, zvârluga, căra, mreana, cleanul și alte câteva specii.



Ponderea suprafeței agricole totale a GAL Lunca Argeșului este de 83,79% din total fond funciar din care arabil – 90,29%, fânețe – 0,63% și pășuni 8,47%. Structura terenurilor neagricole, la nivelul de GAL Lunca Argeșului, este următoarea: păduri – 70,31%; ape – 6,60%; drumuri – 9,93%; construcții – 12,01%; terenuri neproductive – 1,12%.

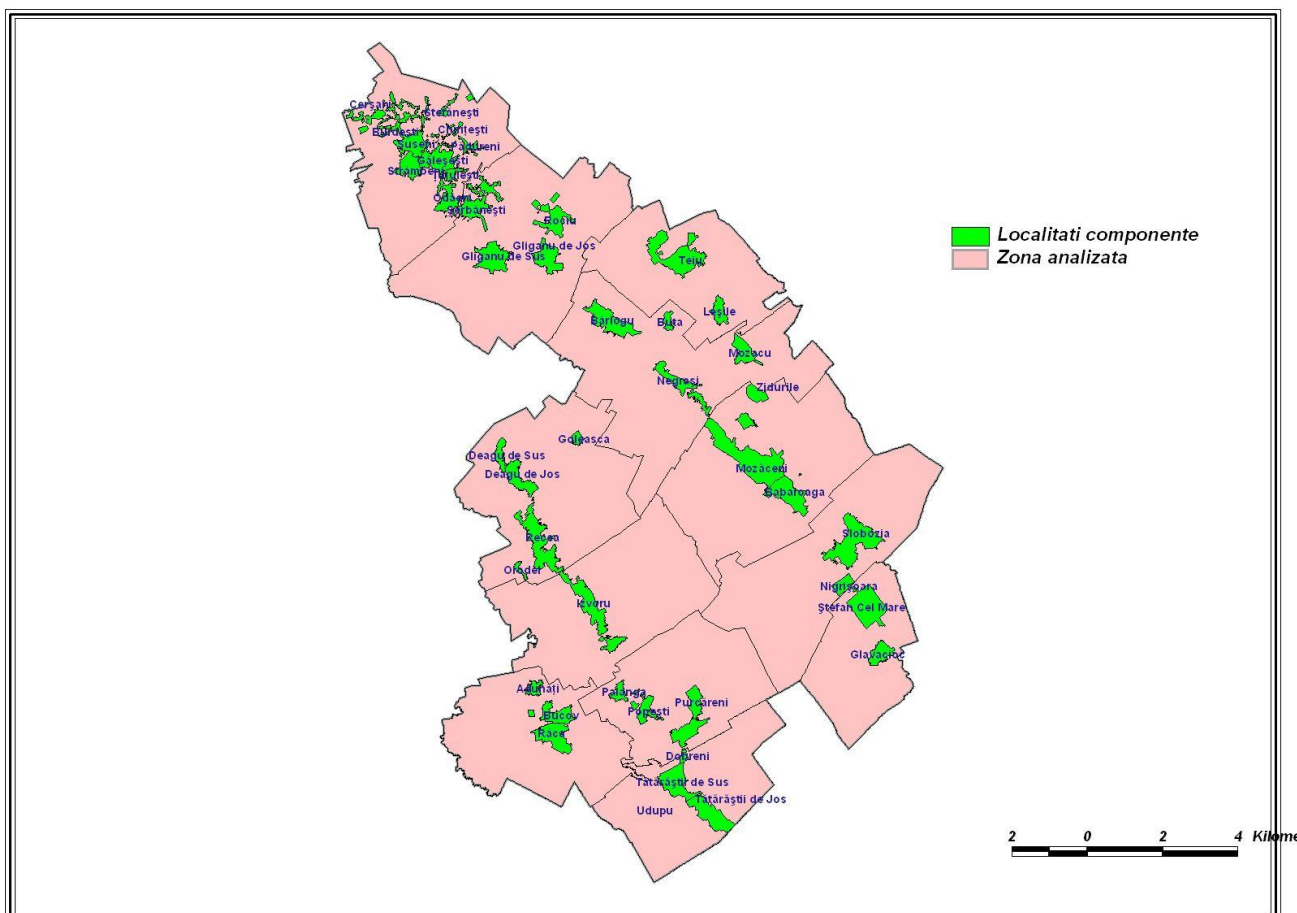
## 1.2 Harți – planul localizării teritoriului



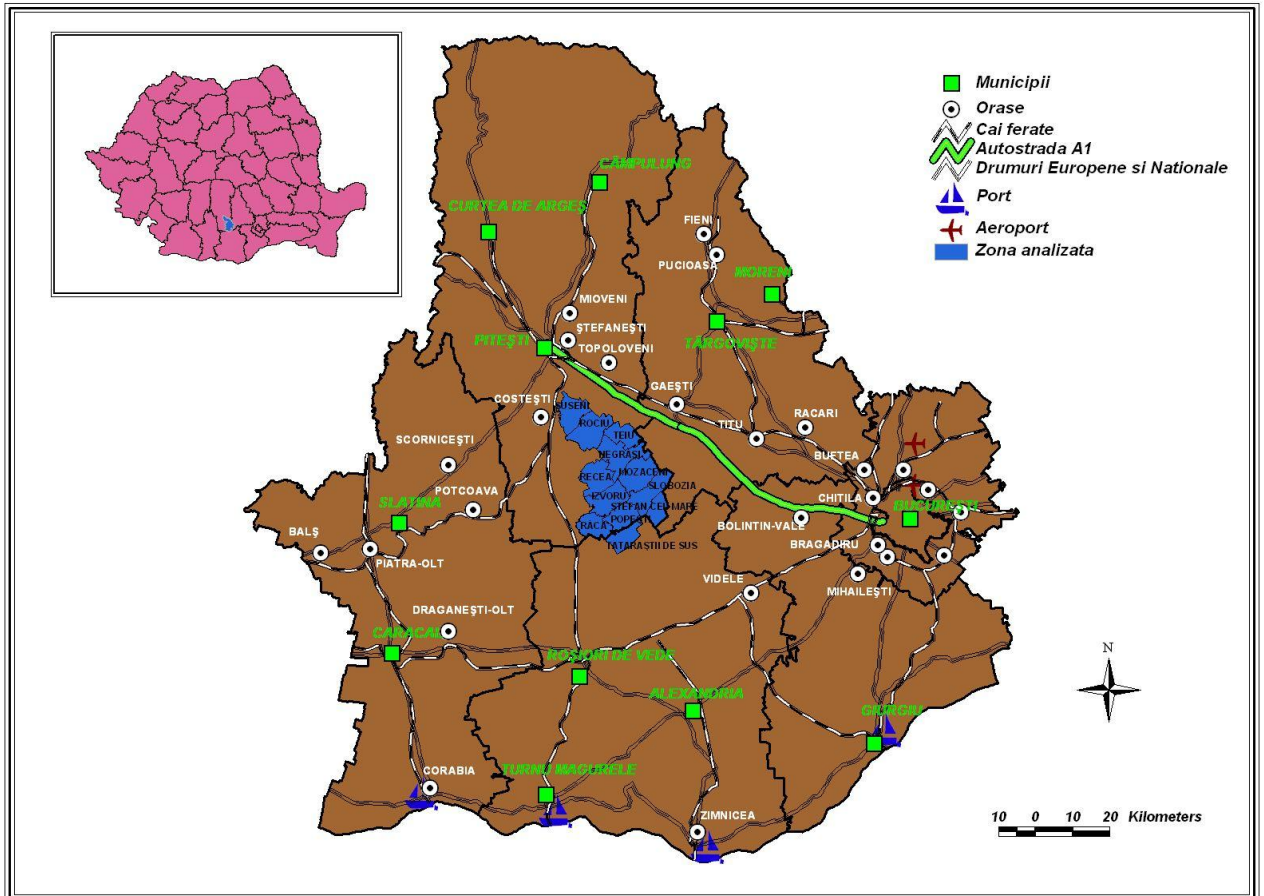
Prima hartă evidențiază localizarea teritoriului GAL Lunca Argeșului în cadrul județului Argeș și în raport cu marile orașe din apropiere.

GAL Lunca Argeșului este situat la limita celor trei județe: Argeș, Teleorman și Dâmbovița. Se remarcă proximitatea zonei de influență a capitalei țării, municipiul București, zonă de influență care cuprinde și partea sudică și sud-estică a județului Argeș.

Totodată trebuie subliniată poziționarea GAL Lunca Argeșului într-o teritoriu cu nivel scăzut de urbanizare (exemplu: nordul județului Teleorman), dar încadrat de o corolă de puncte de concentrare economică, reprezentate de municipiile și orașele de peste 20000 de locuitori din județele: Argeș, Teleorman, Olt, Dâmbovița, București.

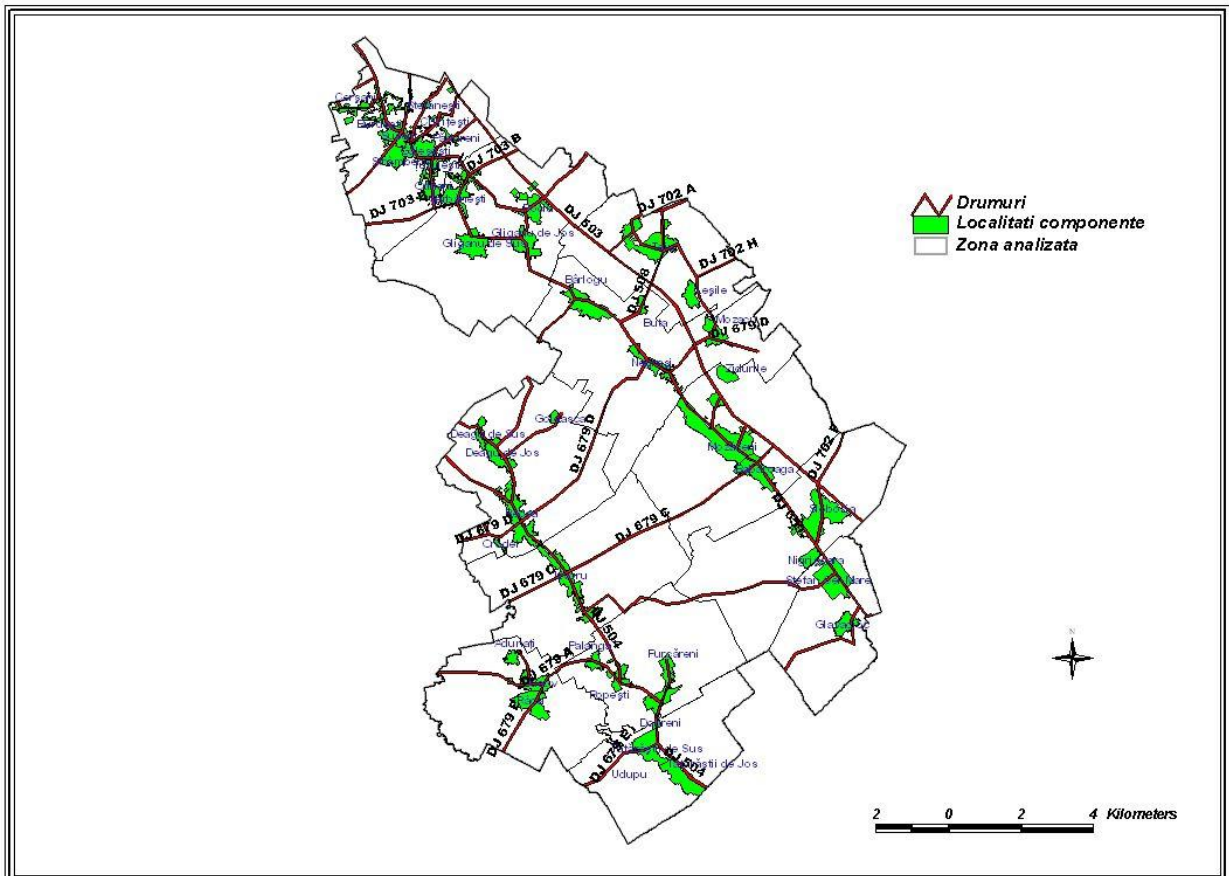


Harta de mai sus arată delimitarea comunelor ce alcătuiesc GAL Lunca Argeşului, precum și repartiția teritorială a satelor componente la nivelul GAL-ului.



Reprezentarea cartografică de mai sus cuprinde delimitarea comunelor, rețeaua principalelor căi de comunicație (rutiere, feroviare, fluviale) și infrastructura de transport (porturi, aeroporturi), localitățile urbane principale, punctele de concentrare economică.

Principalele legături ale GAL Lunca Argeșului cu exteriorul se stabilesc prin intermediul drumurilor județene care fac legătura cu autostrada București-Pitești sau cu transportul feroviar (calea ferată Costești – Roșiori de Vede – Turnu Măgurele, Costești – Roșiori de Vede – Caracal, Costești – Slatina etc). Concentrarea resurselor turistice naturale cea mai apropiată de GAL Lunca Argeșului este reprezentată de zona montană din nordul județului Argeș sau subcarpatică argeșeană și dâmbovițeană.



Harta prezintă amplasarea căilor de comunicație la nivelul comunelor componente ale GAL Lunca Argeşului.  
Este evidențiată poziționarea satelor componente de-a lungul drumurilor județene care străbat teritoriul analizat.



### 1.3 Populație – demografie

La nivelul Grupului de Acțiune Locală **LUNCA ARGESULUI**, zona rurală este caracterizată de probleme grave de dezvoltare, cauzate în special de procesul de migrare a populației active în marile orașe sau în străinătate, în căutarea locurilor de muncă și către o piață de desfacere economică mai amplă.

În ceea ce privește profilul demografic al Grupului de Acțiune Locală **LUNCA ARGESULUI**, situația este evidențiată în tabelul și cartograma de mai jos:

Populație	An de Referință 2002	An de referință 2010	Soldul migrații	Soldul natural	Sub 20 ani 2010	Peste 60 ani 2010	Populația activă	Șo maj
Teiu	1680	1478	-3	31	239	620	58	49
Ștefan cel Mare	2547	2472	1	21	526	764	114	31
Suseni	3214	3136	20	44	567	996	105	89
Slobozia	5103	4833	-1	22	1108	1120	221	104
Rociu	2823	2585	27	55	387	1069	99	83
Recea	3183	2985	14	29	583	1092	68	79
Popești	3924	2162	-20	53	400	883	94	100
Negrași	2729	2469	17	44	395	921	204	82
Mozăceni	2651	2396	-9	30	468	775	125	138
Izvoru	2674	2409	2	26	467	785	93	153
Râca*		1444		0	274	578	60	63
Tătăraștii de Sus	3179	2957	-18	12	708	922	97	257
<b>TOTAL</b>	<b>33707</b>	<b>31326</b>	<b>30</b>	<b>367</b>	<b>6122</b>	<b>10525</b>	<b>1241</b>	<b>1228</b>
<b>%</b>	<b>100</b>	<b>100</b>	<b>0,08</b>	<b>1,08</b>	<b>19,54</b>	<b>33,59</b>	<b>3,96</b>	<b>3,92</b>

\*comuna Râca înființată în anul 2003 prin desprinderea din comuna Popești

Sursa: calcule pe baza datelor furnizate de Direcțiile Județene de Statistică Argeș și Teleorman  
Conform Adresei nr. Nr. 1699 / 23.02.2012, respectiv Nr. 1640/22.03.2012

Populația localităților componente ale GAL **LUNCA ARGESULUI** este caracterizată de un proces de scădere cantitativă gradată: în perioada 2002-2010, în medie, scăderea demografică a fost de 298 locuitori/an.

Din această perspectivă, populația, ca volum demografic, este caracterizată de un declin demografic moderat așa cum este prezentat în tabelul și cartograma de mai jos:

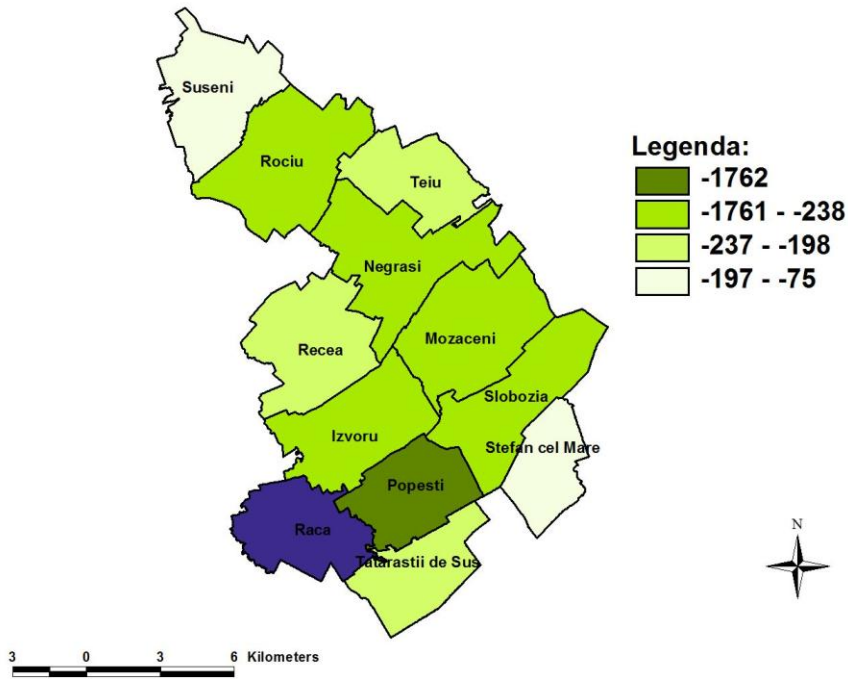


Populație	Populație 2002	Populație 2010	Evoluție
Teiu	1680	1478	-202
Ștefan cel Mare	2547	2472	-75
Suseni	3214	3136	-78
Slobozia	5103	4833	-270
Rociu	2823	2585	-238
Recea	3183	2985	-198
Popești*	3924	2162	-1762
Negrași	2729	2469	-260
Mozăceni	2651	2396	-255
Izvoru	2674	2409	-265
Râca*		1444	
Tătăraștii de Sus	3179	2957	-222
<b>TOTAL</b>	<b>33707</b>	<b>31326</b>	<b>-3825**</b>

\*comuna Râca înființată în anul 2003 prin desprinderea din comuna Popești

\*\* totalul nu este relevant deoarece populația scăzută în 2003 prin reorganizarea comunei Popești și crearea comunei Râca nu poate fi considerată o pierdere la nivelul întregului teritoriu al GAL LUNCA ARGESULUI (ea se regăsește în populația comunei Râca la nivelul anului 2010, dar nefiind disponibile datele la nivel de sat nu poate fi calculată exact)

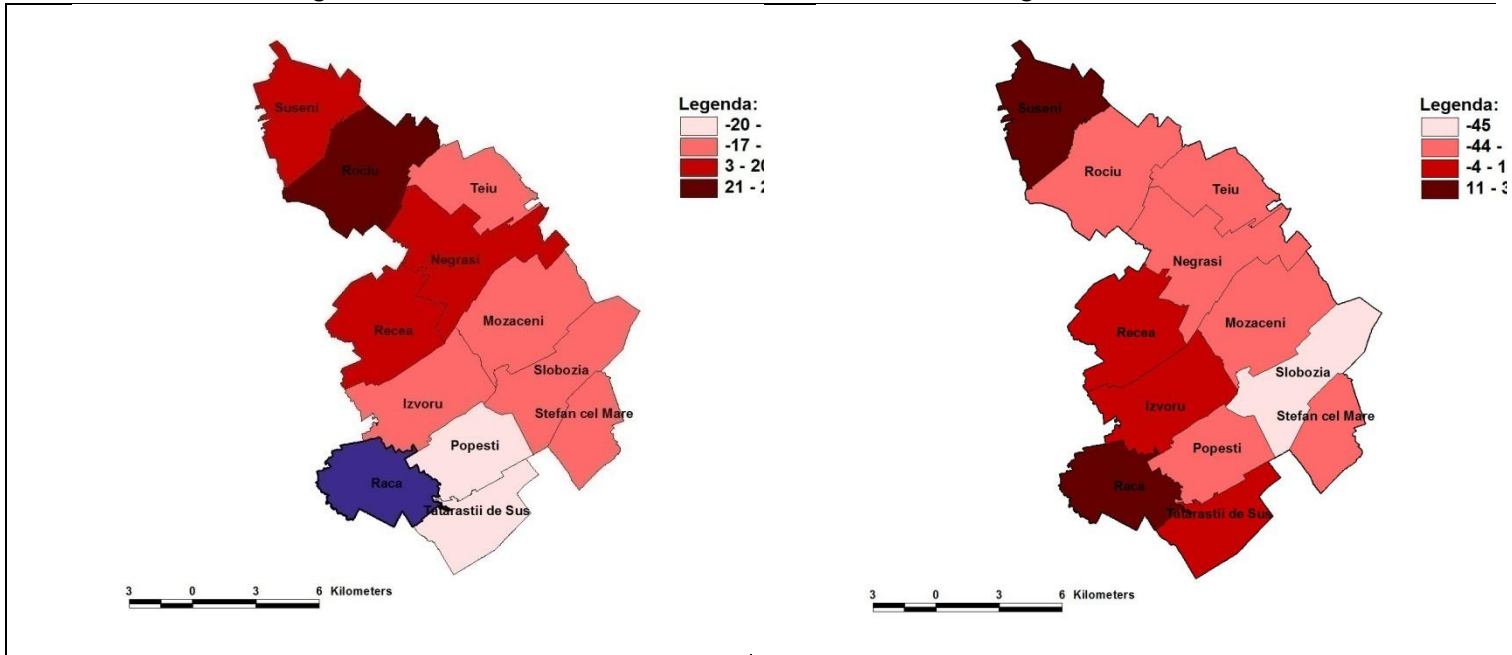
*Sursa: calcule pe baza datelor furnizate de  
Direcțiile Județene de Statistică Argeș și Teleorman  
Conform Adresei nr. Nr. 1699 / 23.02.2012, respectiv Nr. 1640/22.03.2012*

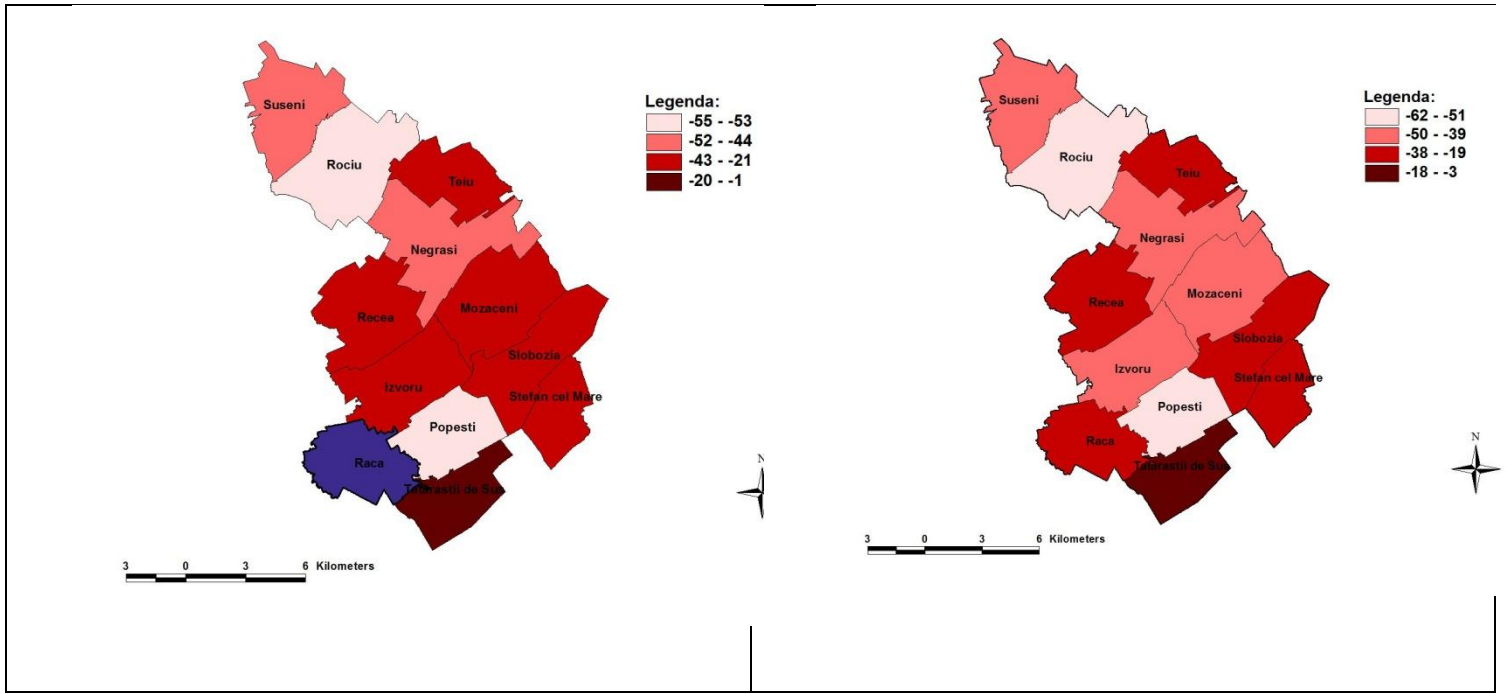


**Comuna Râca a fost înființată în anul 2003 prin desprinderea din comuna Popești**

Soldul migrării 2002

Soldul migrării 2010





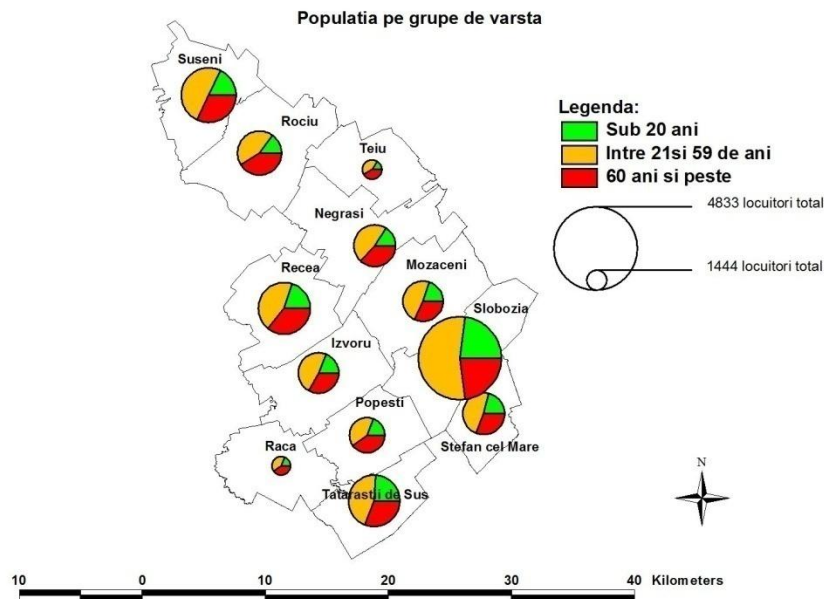
Soldul natural 2002

Soldul natural 2010

Populația pe grupe mari de vârste la nivelul Grupului de Acțiune Locală **LUNCA ARGESULUI** este prezentată în tabelul și cartograma următoare:

Populație	An de referință 2010	Sub 20 ani 2010	Între 21 și 59 de ani 2010	Peste 60 ani 2010
Teiu	1478	239	619	620
Ștefan cel Mare	2472	526	1182	764
Suseni	3136	567	1573	996
Slobozia	4833	1108	2605	1120
Rociu	2585	387	1129	1069
Recea	2985	583	1310	1092
Popești	2162	400	879	883
Negrași	2469	395	1153	921
Mozăceni	2396	468	1153	775
Izvoru	2409	467	1157	785
Râca	1444	274	592	578
Tătăraștii de Sus	2957	708	1327	922
<b>TOTAL</b>	<b>31326</b>	<b>6122</b>	<b>14679</b>	<b>10525</b>

Sursa: calcule pe baza datelor furnizate de Direcțiile Județene de Statistică Argeș și Teleorman  
Conform Adresei nr. Nr. 1699 / 23.02.2012, respectiv Nr. 1640/22.03.2012



În urma informațiilor prezentate anterior cu referire la populația pe grupe mari de vârstă, se poate observa că numărul persoanelor vârstnice, peste 60 de ani, este mai mare (aproape dublu), decât numărul tinerilor cu vârsta până la 20 de ani, altfel spus tendința evoluției demografice la nivelul Grupului de Acțiune Locală **LUNCA ARGESULUI** este de îmbătrânire accentuată.

Conform definiției Institutului Național de Statistică, populația activă din punct de vedere economic cuprinde toate persoanele de 15 ani și peste, care furnizează forță de muncă disponibilă pentru producția de bunuri și servicii în timpul perioadei de referință, incluzând populația ocupată și șomerii.

De asemenea, conform definiției Institutului Național de Statistică, populația ocupată cuprinde toate persoanele de 15 ani și peste care au desfășurat o activitate economică sau socială producătoare de bunuri sau servicii de cel puțin o oră în perioada de referință (o săptămână), în scopul obținerii unor venituri sub formă de salarii, plată în natură sau alte beneficii.

În urma informațiilor prezentate anterior, puse la dispoziție de instituțiile abilitate, cu referire la populația aptă de muncă, încadrată profesional sau în șomaj din teritoriul Grupului de Acțiune Locală **LUNCA ARGESULUI** se poate deduce teoretic că o mare parte a populației în vârstă de muncă a ales opțiunea de a continua studiile, cu precădere populația cu vârsta cuprinsă între 15 – 20 ani, în instituțiile din orașele alăturate (Găești, Costești, Pitești etc.).

La nivelul anului 2002, populația cu vârsta cuprinsă între 21 – 59 de ani, considerată a fi populație aptă de muncă a ales opțiunea de a se deplasa zilnic sau periodic către orașele din imediata apropiere a Grupului de Acțiune Locală **LUNCA ARGESULUI** unde oferta de locuri de muncă este mai mare, sau de a practica agricultura de subzistență, întâlnindu-se o ușoară tendință de *exod rural*.

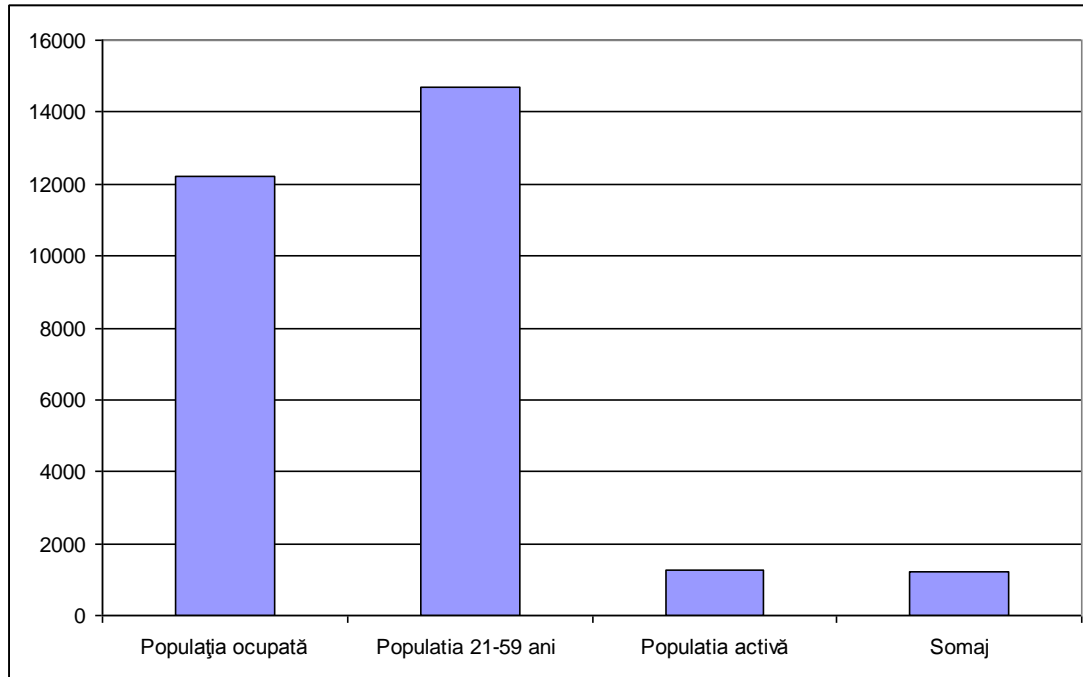
La nivelul anului 2010, soldul migrației a devenit negativ, fără a avea valori extreme, astfel iese în evidență o ușoară tendință de migrare definitivă spre mediul urban sau spre alte țări.

An de referință 2010	Populație totală 2010	Între 21 și 59 ani	Populația activă	Șomeri
Teiu	1478	619	58	49
Ștefan cel Mare	2472	1182	114	31
Suseni	3136	1573	105	89
Slobozia	4833	2605	221	104
Rociu	2585	1129	99	83
Recea	2985	1310	68	79
Popești	2162	879	94	100
Negrași	2469	1153	204	82
Mozăceni	2396	1153	125	138
Izvoru	2409	1157	93	153
Râca	1444	592	60	63
Tătăraștii de Sus	2957	1327	97	257
<b>TOTAL</b>	<b>31326</b>	<b>14679</b>	<b>1241</b>	<b>1228</b>

Sursa: calcule pe baza datelor furnizate de Direcțiile Județene de Statistică Argeș și Teleorman  
Conform Adresei nr. Nr. 1699 / 23.02.2012, respectiv Nr. 1640/22.03.2012

În cele ce urmează, va fi reprezentat potențialul numărului de populație ce poate fi încadrat ca forță de muncă, care în momentul de față nu își desfășoară activitatea în localitățile din cadrul Grupului de Acțiune Locală "LUNCA ARGESULUI" sau desfășoară activități de agricultură doar pentru propria producție.

Populații	Populația ocupată	Între 21 și 59 ani 2010	Populația activă	Șo maj
<b>Total</b>	<b>12210</b>	<b>14679</b>	<b>1241</b>	<b>1228</b>



*Sursa: calcule pe baza datelor furnizate de Direcțiile Județene de Statistică Argeș și Teleorman Conform Adresei nr. Nr. 1699 / 23.02.2012, respectiv Nr. 1640/22.03.201*

## 1.4 Patrimoniu de mediu

---

Valoarea patrimoniului natural al României este recunoscută la nivel național și internațional prin protejarea celor mai reprezentative arii și includerea acestora în rețeaua națională de arii naturale protejate sau în cadrul altor rețele internaționale de arii naturale protejate constituie în baza unor convenții sau tratate la care țara noastră a aderat.

Până la finalizarea procedurilor de instituire a regimului de protecție a ariilor protejate deținătorii bunurilor cu valoare de patrimoniu natural, indiferent de destinația terenurilor, vor aplica și vor respecta măsurile de ocrotire, conservare și utilizare stabilite de autoritățile pentru protecția mediului.

Rețeaua de arii protejate pe teritoriul GAL **LUNCA ARGEȘULUI** este formată doar dintr-un singur *Monument al naturii*.

*Monumentele ale naturii* sunt acele arii naturale protejate al căror scop este protecția și conservarea unor elemente naturale cu valoare și semnificație ecologică, științifică, peisagistică deosebită, reprezentate de specii de plante sau animale sălbatice rare, endemice sau amenințate cu dispariția, arbori seculari, asociații floristice și faunistice, fenomene geologice – pesteri, martori de eroziune, chei, cursuri de apă, cascade și alte manifestări și formațiuni geologice, depozite fosilifere, precum și alte elemente naturale cu valoare de patrimoniu natural prin unicitatea sau raritatea lor. Dacă monumentele naturii nu sunt cuprinse în perimetrul altor zone aflate sub regim de protecție, pentru asigurarea integrității lor se vor stabili zone de protecție obligatorie, indiferent de destinația și de deținătorul terenului. Managementul monumentelor naturii se face după un regim strict de protecție care asigură păstrarea trăsăturilor naturale specifice. În funcție de gradul lor de vulnerabilitate, accesul populației poate fi limitat sau interzis.

Un exemplu de monument al naturii îl găsim în comuna Negrași. Rezervația naturală "Poiana cu narcise Negrași" este situată în lunca râului Dâmbovnic și este cea mai sudică poiană cu narcise a României. Rezervația Poiana cu narcise Negrași reprezintă o relictă naturală din cuaternar, a fost declarată rezervație naturală la data de 24 iunie 1966 și este ocrotită pentru valoarea științifică deosebită a speciei dar și pentru valoarea peisagistică a covorului cu narcise.





Importanța sitului este dată de specia de narcisă – *Narcissus poeticus*, subspecia *Radiiflorus*, specie caracterizată de florile cu petale albe, cu o coronulă cu marginile roșii, cu tulpinile mai subțiri și frunzele mai înguste decât narcisele din alte zone din România.



Din punct de vedere al protecției biodiversității, **"Poiana cu narcise de la Negrași"** este parte integrantă a rețelei ecologice europene **Natura 2000** în România, indicativ ROSCI0203 în Anexa 1 din lista siturilor de importanță comunitară, al căror statut de conservare și protecție este definit prin Ordinul nr. 1964 din 2007. Scopul urmărit în de Strategia de Dezvoltare Locală este reabilitarea sitului Poiana cu Narcise Negrași prin creșterea gradului de conștientizare în rândul localnicilor și turiștilor, a necesității ideii de conservare a biodiversității din cadrul ariei protejate, de asemenea, prin diminuarea acțiunii factorilor antropici care afectează biodiversitatea acestui areal, utilizând informații obținute din studiile științifice ce vor fi realizate.

Numele zonei	Suprafața în ha	Caracteristici principale ( clasificarea directivelor privind, Habitatele, Păsările Habitatele și Păsări
Poiana cu Narcise Negrași - Argeș	5 ha	<p>Situata în Iunca Dâmbovicului, la 1 km de centrul comunei Negrași către loc. Mozacu. Vegetația s-a dezvoltat aici ca urmare a suprafeței mlăștinoase.</p> <p>Importanța este dată de specia <i>Narcissus poeticus</i> subspecia <i>Stellaris</i>.</p> <p>A devenit sit Natura 2000 prin Ordinul MMDD nr. 1964/2007, în urma aplicării Directivei „Habitate” (92/43 EEC )</p>

Sursa: Agenția Regiolă de Protecția Mediul Pitești Conform Adresei nr. 3560/ 13.03.2012

Nici bălțile și lacurile prezente pe teritoriul GAL **LUNCA ARGESULUI** nu sunt de neglijat. Chiar dacă nu fac parte din zona protejată NATURA 2000, ar putea avea un potențial turistic foarte ridicat dacă ar fi puse în valoare și s-ar investi în acestea.

Pe teritoriul GAL **LUNCA ARGESULUI** sunt prezente un număr de lacuri după cum urmează:

- comuna Mozăceni – Lacu MOZACU
- comuna Mozăceni – Barajul NIGRIȘOARA
- comuna Teiu – Lacul MAVEXIM
- comuna Negraș – Balta FITOFAG

COMUNA MOZĂCENI – Lacul Mozacu, cu o suprafață de 69 ha de luciu de apă, cu un volum de peste 6,5 milioane m<sup>3</sup> de apă, cu o adâncime maximă de 14 m. Lacul are dig solid betonat, sistem de golire și umplere, denisipator, canale de evacuare. Este destinat agrementului, pentru creșterea de pește pescuit sportiv, sursă de apă pentru animale și irigații.

Pe cursul râului Nigrișoara este amenajat Barajul Nigrișoara ce de întinde pe 14 ha luciu de apă, cu o adâncime maximă de 6 m, fiind de asemenea destinat agrementului, pescuitului sportiv.



COMUNA TEIU- Lacul Mavexim este destinat pentru creșterea de pește și pescuit sportiv.



COMUNA NEGRASI – Balta “Fitofagul” (30 de hectare) din satul Bârlogul, comuna Negrași este destinată în special pescuitului sportiv, fiind reamenajată în acest sens la sfârșitul anului trecut. S-au construit un minidig, un minibar cu terasă și foișoare, loc amenajat pentru grătar, dar și căbănuțe cu cazare. Pescarii pot reține 5 kg de crap și ctено, iar carasul și bibanul se rețin în cantitate nelimitată.



## 1.5 Patrimoniul arhitectural și cultural

În GAL Lunca Argeșului numărul obiectivelor de patrimoniu cultural și arhitectural este semnificativ.



Se remarcă, în primul rând, Ansamblul feudal Glavacioc din comuna Ștefan cel Mare.



Mănăstirea Glavacioc, citată documentar în anul 1441, se află la circa 64 km sud-est de municipiul Pitești. În perioada 1482 – 1495, voievodul Vlad Călugărul a refăcut ansamblul feudal Glavacioc, utilizându-l și ca reședință domnească. Modificări ale construcției au survenit și în timpul domniei altor vestiți voievozi valahi, între care Mircea cel Bătrân, Radu cel Mare, Neagoe Basarab, Petru Cercel și Constantin Brâncoveanu. Mănăstirea a fost transformată radical, fără nici o asemănare cu proiectul original, de paharnicul Constantin Foca (1841 – 1844). Casa Domnească datează din secolul al XVII-lea. Din ansamblu mai fac parte: chiliile (secolul al XVI-lea), clădirile monastice (1841 – 1842), turnul clopotniță (mijlocul secolului al XVI-lea, refăcut în anul 1829) și zidul de incintă (secolul al XIV-lea, al XV-lea, refăcut în secolul al XIX-lea). Biserica de mir datează din anul 1861. În Casa Domnească este organizată o expoziție muzeală cu obiecte descoperite pe aceste locuri din antichitate și evul mediu, dar și cărți vechi românești. Biserica deține și numeroase piese sculptate în lemn și piatră. În prezent, manastirea este accesibilă, drumul de acces este parțial pietruit.

Comuna Izvoru deține pe teritoriul ei o biserică cu hramul Sf Nicolae din 1701 și conacul Petricari Davila 1924-1927. Complexul de clădiri este amplasat în mijlocul unui frumos parc, amenajat încă de la sfârșitul secolului al XIX-lea. Conacul a fost construit în anul 1927 de către generalul Ioan Petricari și soția sa, Elena, fiica generalului Carol Davila. Complexul a constituit un adevărat centru cultural și social, atât la nivel regional, cât și național, prin eforturile proprietarilor înființându-se în zonă spitale, școli, grădiniță, cantină pentru săraci, școală de arte și meserii.





Alte obiective care pot contribui la consolidarea identității locale a acestui teritoriu sunt reprezentate de Biserica cu hramul Sf Nicolae în satul Palanga 1836-1843 (comuna Popești), bisericile cu hramul Adormirea Maicii Domnului în satele Deagu de Sus 1765 și Recea 1805 cu pictura murală din 1806 (comuna Recea), biserica cu hramul Adormirea Maicii Domnului construită în 1910 după planurile arhitectului N. Teoharescu din satul Șerbănești (comuna Rociu), Biserica cu hramul Cuvioasa Parascheva sec XIX și conacul Sturdza în satul Slobozia sec XIX (comuna Slobozia), Bisericile cu hramurile Înălțarea Domnului din 1753 și Sf Cuvioasă Parascheva din 1840 în satele Găleşești, respectiv Strâmbeni (comuna Suseni).

Satul Tătăraștii de sus apare menționat documentar în 1741 pe o lista a satelor. În sat se află un complex fortificat, format din casele boierești ale fam Bălăceanu și o biserică finalizate în 1798. Zidul de incintă este înalt și prevăzut cu turnuri rotunde la colțuri. În satul Udupu există biserica Sfinții apostoli Petru și Pavel din 1846.

Pe teritoriul satului Teiu au fost descoperite 1959 vestigiile unei așezări neolitice fortificate aparținând culturii Gumelnița mileniul 4-3 î. Hr, în care s-au găsit vase ceramice și numeroase figurine feminine tipice acestei culturi. De asemenea, comuna Teiu găzduiește și Casa memorială Vladimir Streinu.

Pe teritoriul satului Gliganu (comuna Rociu) a fost descoperit în 1964 un tezaur dacic din argint datând din sec I î.HR.

**O strategie** a patrimoniului arhitectural și cultural ar trebui să includă o cât mai generoasă definire a domeniului culturii și patrimoniului, unde cei interesați să-și poată regăsi domeniul propriu de activitate și modalitate de a și-l păstra sau îmbunătăți. O astfel de strategie trebuie să contribuie la generarea de performanțe crescute în cadrul operațional al managementului patrimoniului cultural precum și la creșterea calității sectorului patrimonial prin investiții durabile în conservarea, training și management al siturilor.

Gal **LUNCA ARGESULUI** dorește să acorde o deosebită importanță protejării și conservării resurselor culturale incluzând lăcașele de cult, conacele, siturile, peisajele și va pune în evidență importanța folosirii resurselor culturale într-un mod durabil și echilibrat vizând moștenirea patrimonială destinată generațiilor viitoare.

În urma evaluării stării de conservare și punere în valoare a patrimoniului cultural al GAL-ului **LUNCA ARGESULUI** s-a identificat unele disfuncții în domeniul patrimoniului, unde cauzele generatoare ale acestora sunt diversificate și care țin atât de lipsa de educație, nerespectarea legislației, neștiința autorităților, lipsa fondurilor pentru sprijinirea proprietăților.

Abordarea diagnosticului GAL **LUNCA ARGESULUI** pornește de la ideea că patrimoniul este un factor important pentru păstrarea identității valorilor culturale și



patrimoniale, de dezvoltare durabilă, ceziune și incluziune socială, cu atât mai mult cu cât România a devenit stat membru al Uniunii Europene .

Pentru păstrarea patrimoniului cultural și arhitectural în cele mai optime condiții este necesar ca investițiile guvernamentale, unde politicile referitoare la patrimoniul cultural să fie orientate către accesul nemijlocit al oamenilor la viața culturală, pe de o parte și contribuțiile consiliilor locale, entităților religioase cât și ale sectorului privat, vor dezvolta împreună o simbioză benefică patrimoniului cultural.

Astfel activitățile și acțiunile propuse în cadrul GAL **LUNCA ARGESULUI** vor fi benefice patrimoniului cultural și arhitectural și constituie factor de sensibilizare a publicului și educație culturală a tineretului.

Prezentăm mai jos o listă a Monumentelor din cadrul GAL – **LUNCA ARGESULUI**

N r. crt	COD – LMI	Denumire	Comuna	Adresa	Datare
1	AG-II-a-A-13695	Mănăstirea Glavacioc	Stefan cel Mare	Sat Glavacioc, str. Mănăstirii, nr 17	
2	AG-II-m-A-13690	Biserica Înălțarea Domnului	Suseni	Sat, Gălășești, nr 148A	1753
3	AG-II-a-B-13789	Ansamblul conacului Sturdza	Slobozia	Sat. Slobozia, str. Stefan cel Mare, nr 2	Sf sec. XIX
4	AG-I-s-B-13382	Așezare de tip tell cu val și șanț de la Teiu, punct „Siliște-Măgura”	Teiu	Comuna Teiu, sat Teiu	
5	AG-II-m-B-13478	Casa Vladimir Streinu	Teiu	Comuna Teiu, sat Teiu	Înc. Sec.XX
6	AG-I-s-B-13380	Așezare	Rociu	Comuna Rociu, sat serbănești la cca 2km S de satul Rociu	Epoca bronzului timpuriu, cultura Glina

7	AG-II-m-A-13667	Biserica Adormirea Maicii Domnului	Recea	Comuna Recea, sat Deagu de Sus	1765
8	AG-IV-m-A-13946	Cruce de piatră	Recea	Comuna Recea, sat Deagu de Sus	1714
9	AG-II-m-B-13775	Casa Tănăsescu	Recea	Comuna Recea, sat Recea	1937
10	AG-II-m-B-13773	Biserica Adormirea Maicii Domnului	Recea	Comuna Recea, sat Recea	1937
11	AG-II-m-B-13774	Casa Marin Corbescu	Recea	Comuna Recea, sat Recea	1930
12	AG-II-m-B-13481	Biserica Cuvioasa Paraschiva	Negrași	Comuna Negrași, sat Bârlogu	309
13	AG-IV-m-A-13883	Cruce de Piatră	Negrași	Comuna Negrași, sat Bârlogu	309
14	AG-I-s-B-13388	Așezare tip tell Eneolitic	Mozăceni	Comuna Mozăceni, sat Ziduri	
15	AG-I-s-B-13389	Ruinile bisericii de la Ziduri	Mozăceni	Comuna Mozăceni, sat Ziduri	Sec. XVI
16	AG-I-s-B-13370	Așezare	Popești	Comuna Popești, sat Popești	Eneolitic, cultura Gumelnița
17	AG-II-m-B-13754	Biserica Sf. Nicolae	Popești	Comuna Popești, sat Palanga	1843
18	AG-IV-m-B-13989	Cruce de piatră	Popești	Comuna Popești, sat Popești	1822

Sursa: Lista monumentelor istorice 2010, Ministerul Culturii și Patrimoniului Național

De remarcat, în fiecare dintre așezările din GAL **LUNCA ARGESULUI** este prezența **arhitecturii rurale tradiționale**, îmbinarea de stiluri, pe alocuri mozaicul de construcții aparținând mai multor perioade și influențe.

### FORMATIA DE DANSURI FETE MOZACENI:

Înființată în anul 1986 în cadrul Caminului Cultural Mozaceni, participanta de-a lungul timpului la concursuri și festivaluri județene, naționale și internaționale, reușind chiar “LOCUL I” la Festivalul Național “Cântarea României” 1989, LOCUL I la Festivalul de folclor “*Ecouri mesesene*” de la Zalău în anul 1991 și alte festivaluri de renume unde au obținut diplome de participare. Noua formație - păstrătoare a dansurilor și portului popular local - este reînființată în anul 2008 tot în cadrul Caminului Cultural Mozaceni, compusă fiind din 12 - 16 fete - din localitate. Aceasta participă în acești ani la următoarele evenimente culturale :

- “Festivalul internațional “*Braul de la Boteni*” – anul 2009.
- “*Parada portului popular de la Pitesti*” și “*Cea mai frumoasă argeseancă și cel mai frumos argesean purtători ai costumelor populare de sâmbătă*” – Pitesti – Teatrul de vară – anul 2009.
- Concursul “*Gheorghe Popescu Judet*” – Topoloveni – aprilie - anual
- Formația a câștigat diplome și premii de participare.
- De asemenea, echipa susține spectacole pe scena Caminului Cultural cu diverse ocazii și anume la: “*Zilele comunei Mozaceni*”, “*Serbarile Pomului de Craciun*”, “*Zilele eroilor*” și în alte ocazii și manifestări culturale locale.



În Strategia de dezvoltare locală a comunei Teiu se menționează faptul că primăria intenționează să implementeze o serie de proiecte pentru a crește capacitatea zonei în vederea dezvoltării economice, sociale și culturale durabile și echilibrate a comunității, de a întări **rolul căminului cultural** și de a-l transforma într-un centru comunitar de acces la informație, cultură și de coeziune socială, prin diversificarea ofertei culturale, creșterea gradului de acces și de participare a populației la viața culturală, precum și conservarea, protejarea, transmiterea, promovarea și punerea în valoare a culturii tradiționale și a patrimoniului cultural.



## 2. Economia locala

### 2.1 Repartizare populatiei active

Populația activă din punct de vedere economic cuprinde toate persoanele de 15 ani și peste, care furnizează forță de muncă disponibilă pentru producția de bunuri și servicii în timpul perioadei de referință, incluzând populația ocupată și șomerii.

Populația ocupată cuprinde toate persoanele de 15 ani și peste care au desfășurat o activitate economică sau socială producătoare de bunuri sau servicii de cel puțin o oră în perioada de referință (o săptămână), în scopul obținerii unor venituri sub formă de salarii, plată în natură sau alte beneficii.

În cadrul Grupului de Acțiune Locală ”LUNCA ARGESULUI”, cu privire la repartizarea populației active pe sectoare economice, a informațiilor puse la dispoziție de instituțiile abilitate avem următoarele informații:

	Anul	Total populația activă	Sector agricol	Sector industrial și de artizanat	Sector de comerț	Se ctor privind servicii le*
<b>Teiu</b>	2006	53	6	11	5	36
	2007	48	5		7	42
	2008	58	5	5	9	37
	2009	60	5	3	10	42
	2010	58	5		8	43
<b>Ștefan cel Mare</b>	2006	63	3	5	10	55
	2007	63	2		10	61
	2008	102	2	30	21	70
	2009	120	2	48	23	70
	2010	114	2	47	18	65

<b>Suseni</b>	2006	211	97	58	10	56
	2007	229	63	111	7	55
	2008	148	45	45	8	61
	2009	129	45	20	11	64
	2010	105	23	20	9	62
<b>Slobozia</b>	2006	141	53		13	88
	2007	318	53	154	37	111
	2008	192	59		38	133
	2009	209	59	3	41	147
	2010	221	78	3	33	143
<b>Rociu</b>	2006	69	13		4	56
	2007	71	11		7	60
	2008	64	6		7	58
	2009	93	5	7	9	71
	2010	99	16	5	7	73
<b>Recea</b>	2006	53	3		4	50
	2007	62	2	1	7	59
	2008	70	4	1	8	65
	2009	70	5	1	10	64
	2010	68	5	1	8	63
<b>Popești</b>	2006	63	8		5	55
	2007	68	6		8	62

	2008	91	6	37	8	48
	2009	96	7	30	11	59
	2010	94	7	30	9	57
<b>Negrași</b>	2006	160	4	67	5	89
	2007	165	3	59	11	103
	2008	246	25	148	14	73
	2009	217	20	125	13	72
	2010	204	15	125	10	56
<b>Mozăceni</b>	2006	114	13		4	
	2007	119	11		7	
	2008	125	9		9	
	2009	130	9		14	
	2010	125	9		11	105
<b>Izvoru</b>	2006	73	5	15	6	53
	2007	93	4	2	21	87
	2008	91	14	12	17	65
	2009	97	13	12	19	72
	2010	93	13	22	15	70
<b>Râca</b>	2006	33	2		5	31
	2007	35	2		7	33
	2008	54	2		9	42
	2009	61	5		11	44



	2010	60	5	3	9	40
<b>Tătăraștii de Sus</b>	2006	79	24		8	55
	2007	80	21		9	59
	2008	89	16	5	21	65
	2009	101	13	7	20	79
	2010	97	12	6	19	76
	Total		<b>1241</b>	190	262	156
%		100	15.3	21.1	12.6	68.7

\*inclusiv salariații din comerț

*Sursa: calcule pe baza datelor furnizate de Direcțiile Județene de Statistică Argeș și Teleorman Conform Adresei nr. Nr. 1699 / 23.02.2012, respectiv Nr. 1640/22.03.2012*

Sectorul de servicii este cel predominant în cadrul Grupului de Acțiune Locală ”**LUNCA ARGESULUI**”, dar poate fi promovat în continuare, în special în ceea ce privește serviciile în domeniul culturii și turismului, putând fi dezvoltat prin numeroase proiecte, de stimulare și susținere a antreprenorilor și investitorilor, în care să se implementeze diferite activități economice privind sectorul de servicii, având unul din obiectivele finale crearea de noi locuri de muncă în zonă. De asemenea ar trebui promovate activitățile specifice sectorului de artizanat.

Deși sectorul agricol nu pare extrem de dezvoltat, pentru industria agroalimentară sunt necesare investiții pentru amenajarea unor centre de colectare și prelucrare a produselor vegetale și baze de depozitare a acestora; centre de tăiere-abatorizare, carmangerii, unități de prelucrare a laptelui, a pieilor, a lânii, etc. centre și depozite strict necesare populației din cadrul Grupului de Acțiune Locală ”**LUNCA ARGESULUI**”, cu scopul de a promova și a crea piață de desfacere, de a spori economia locală.

## 2.2 Agricultura

Agricultura reprezintă una dintre cele mai importante resurse ale dezvoltării rurale prin prisma producției agricole obținute, prin participarea sa la schimburile comerciale, prin furnizarea de forță de muncă și capital celorlalte sectoare ale economiei naționale etc. Cu alte cuvinte, agricultura nu este numai o ramură care furnizează produse agroalimentare pentru consumul populației ci reprezintă și un furnizor important de materii prime pentru industriile prelucrătoare. Agricultura este, în același timp, și o piață importantă de desfacere pentru produsele obținute în alte sectoare ale economiei și poate îndeplini și o importantă funcție ecologică contribuind la conservarea și protejarea mediului înconjurător.

### Structura fondului funciar

Modul de utilizare a terenurilor la nivelul GAL-ului LUNCA ARGESULUI este redat în tabelul de mai jos. Ponderea categoriilor de terenuri (%) s-a calculat în funcție de suprafața totală a GAL LUNCA ARGESULUI (67885 ha).

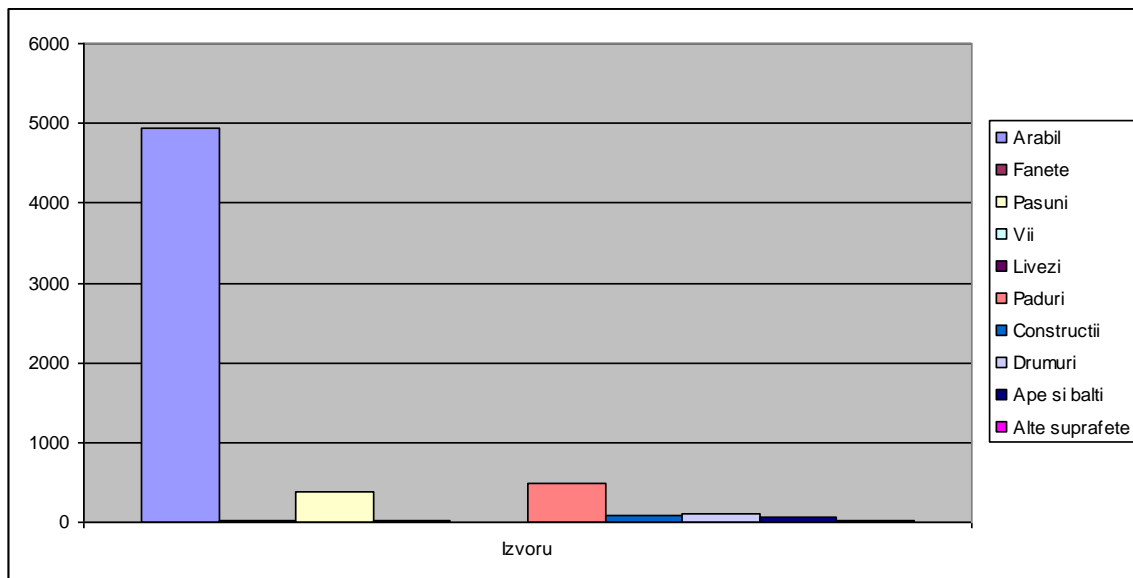
Categoria suprafeței agricole	Ha	%
Total fond funciar	67885	100
Suprafața agricolă totală	56884	83.79
d.c. Arabil	51361	90.29
Fânețe	358	0.63
Pășuni	4820	8.47
Vii și pepiniere viticole	138	0.24
Livezi și pepiniere pomicele	208	0.37
Păduri și alte terenuri cu vegetație forestieră	7659	11.28
d.c. Păduri	7659	11.28
Construcții	1309	1.93
Drumuri și căi ferate	1082	1.59
Ape și bălți	719	1.06
Alte suprafețe	123	0.18

*Sursa: calcule pe baza datelor furnizate de Direcțiile Județene de Statistică Argeș și Teleorman Conform Adresei nr. Nr. 1699 / 23.02.2012, respectiv Nr. 1640/22.03.2012*

Fondul funciar ca dimensiune și procente pentru comuna **Izvoru** este evidențiat în tabelul și graficul ce urmează:

Categoria suprafeței agricole	Ha	%
Total fond funciar	6118	100
<b>Suprafața agricolă totală</b>	<b>5357</b>	<b>87.56</b>
d.c. Arabil	4936	92.14
<b>Fânețe</b>	<b>14</b>	<b>0.26</b>
Pășuni	379	7.07
<b>Vii și pepiniere viticole</b>	<b>20</b>	<b>0.37</b>
Livezi și pepiniere pomicole	8	0.15
<b>Păduri și alte terenuri cu vegetație forestieră</b>	<b>484</b>	<b>7.91</b>
d.c. Păduri	484	7.91
<b>Construcții</b>	<b>95</b>	<b>1.55</b>
Drumuri și căi ferate	97	1.59
<b>Ape și bălți</b>	<b>64</b>	<b>1.05</b>
Alte suprafețe	21	0.34

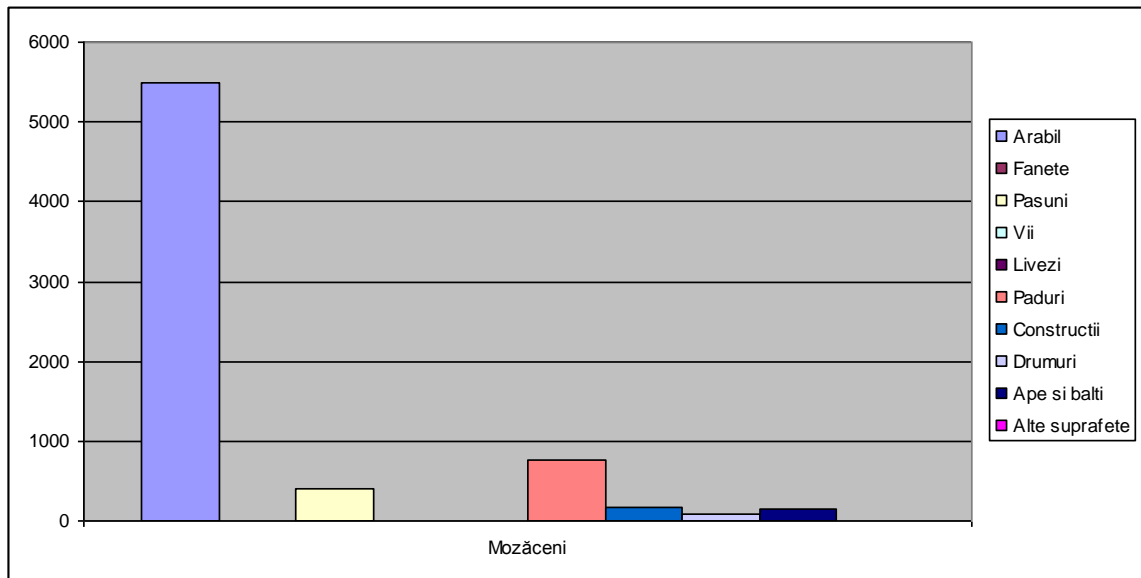
Sursa: calcule pe baza datelor furnizate de Direcțiile Județene de Statistică Argeș și Teleorman  
Conform Adresei nr. Nr. 1699 / 23.02.2012, respectiv Nr. 1640/22.03.2012



Fondul funciar ca dimensiune și procente pentru comuna **Mozăceni** este evidențiat în tabelul și graficul ce urmează:

Categoria suprafeței agricole	Ha	%
Total fond funciar	7054	100
Suprafața agricolă totală	5900	83.64
d.c. Arabil	5489	93.03
Fânețe		
Pășuni	400	6.78
Vii și pepiniere viticole	4	0.07
Livezi și pepiniere pomicole	7	0.12
Păduri și alte terenuri cu vegetație forestieră	763	10.82
d.c. Păduri	763	10.82
Construcții	161	2.28
Drumuri și căi ferate	77	1.09
Ape și bălți	148	2.10
Alte suprafețe	5	0.07

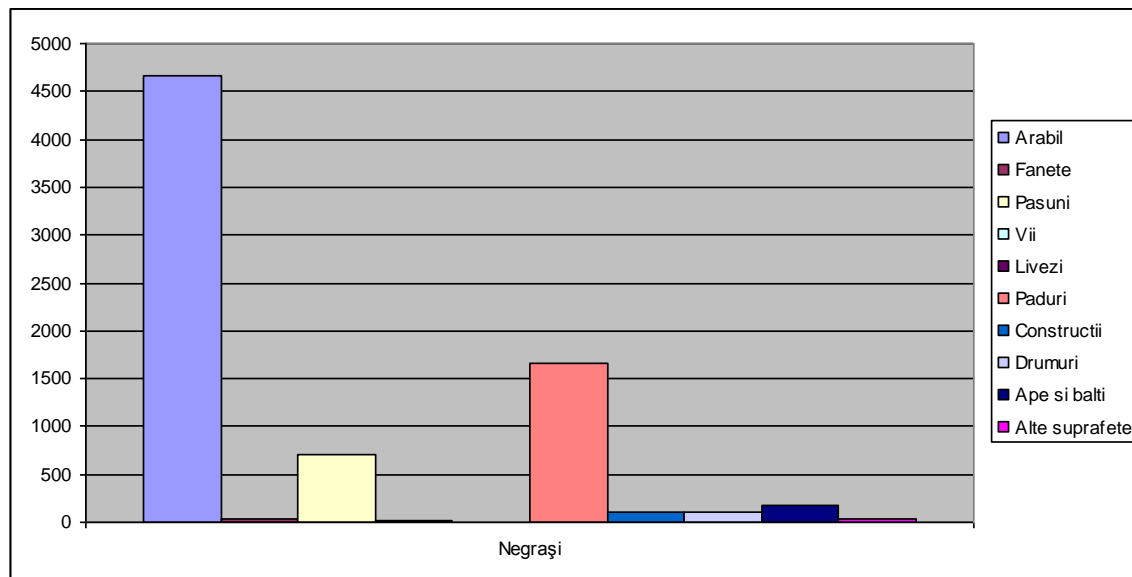
Sursa: calcule pe baza datelor furnizate de Direcțiile Județene de Statistică Argeș și Teleorman  
Conform Adresei nr. Nr. 1699 / 23.02.2012, respectiv Nr. 1640/22.03.2012



Fondul funciar ca dimensiune și procente pentru comuna **Negrași** este evidențiat în tabelul și graficul ce urmează:

Categoria suprafeței agricole	Ha	%
Total fond funciar	7525	100
Suprafața agricolă totală	5431	72.17
d.c. Arabil	4670	85.99
Fânețe	34	0.63
Pășuni	712	13.11
Vii și pepiniere viticole	9	0.17
Livezi și pepiniere pomicele	6	0.11
Păduri și alte terenuri cu vegetație forestieră	1669	22.18
d.c. Păduri	1669	22.18
Construcții	110	1.46
Drumuri și căi ferate	100	1.33
Ape și bălți	178	2.37
Alte suprafețe	37	0.49

Sursa: calcule pe baza datelor furnizate de Direcțiile Județene de Statistică Argeș și Teleorman  
Conform Adresei nr. Nr. 1699 / 23.02.2012, respectiv Nr. 1640/22.03.2012

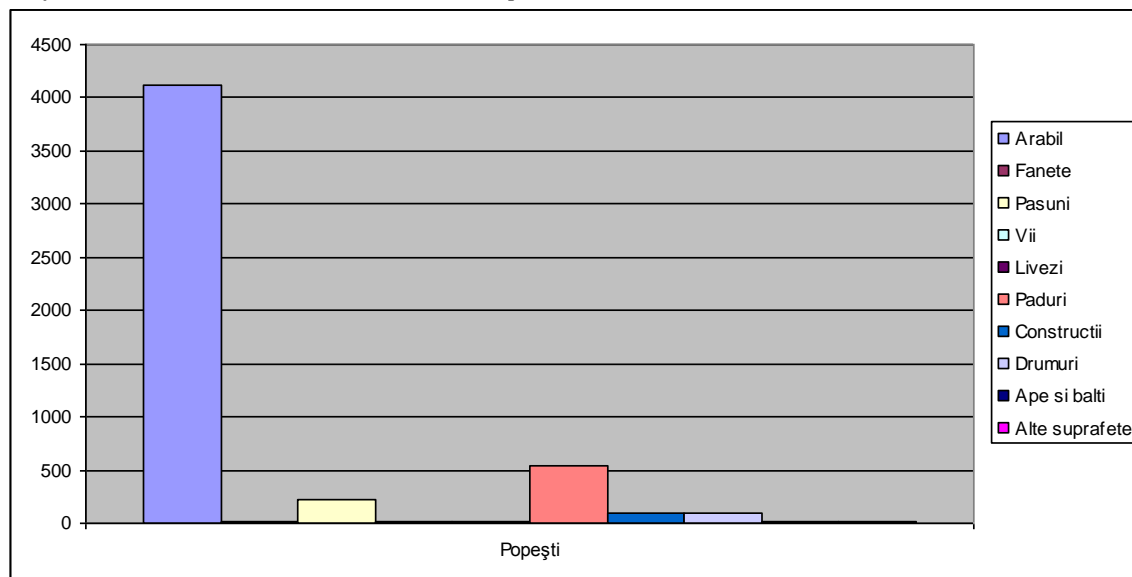




Fondul funciar ca dimensiune și procente pentru comuna **Popești** este evidențiat în tabelul și graficul ce urmează:

Categoria suprafeței agricole	Ha	%
Total fond funciar	5167	100
<b>Suprafața agricolă totală</b>	<b>4397</b>	<b>85.10</b>
d.c. Arabil	4119	93.68
<b>Fânețe</b>	<b>21</b>	<b>0.48</b>
Pășuni	225	5.12
<b>Vii și pepiniere viticole</b>	<b>14</b>	<b>0.32</b>
Livezi și pepiniere pomicole	18	0.41
<b>Păduri și alte terenuri cu vegetație forestieră</b>	<b>539</b>	<b>10.43</b>
d.c. Păduri	539	10.43
<b>Construcții</b>	<b>95</b>	<b>1.84</b>
Drumuri și căi ferate	101	1.95
<b>Ape și bălți</b>	<b>23</b>	<b>0.45</b>
Alte suprafețe	12	0.23

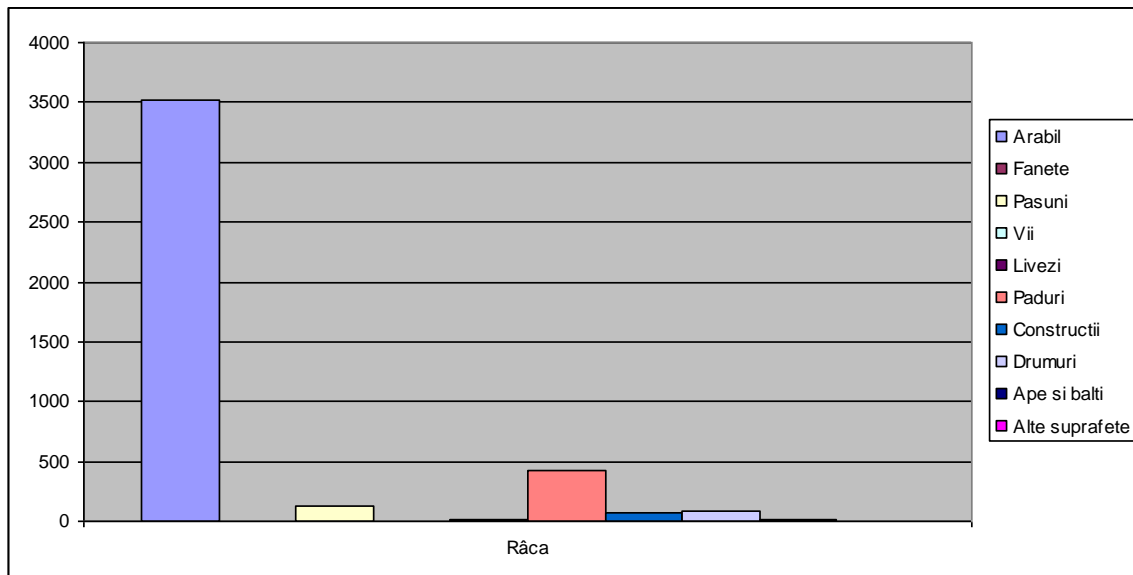
Sursa: calcule pe baza datelor furnizate de Direcțiile Județene de Statistică Argeș și Teleorman  
Conform Adresei nr. Nr. 1699 / 23.02.2012, respectiv Nr. 1640/22.03.2012



Fondul funciar ca dimensiune și procente pentru comuna **Râca** este evidențiat în tabelul și graficul ce urmează:

Categoria suprafeței agricole	Ha	%
Total fond funciar	4260	100
Suprafața agricolă totală	3675	86,27
d.c. Arabil	3519	95,76
Fânețe		0,00
Pășuni	130	3,54
Vii și pepiniere viticole	5	0,14
Livezi și pepiniere pomicele	21	0,57
Păduri și alte terenuri cu vegetație forestieră	425	9,98
d.c. Păduri	425	9,98
Construcții	66	1,55
Drumuri și căi ferate	81	1,90
Ape și bălți	13	0,31
Alte suprafețe		0,00

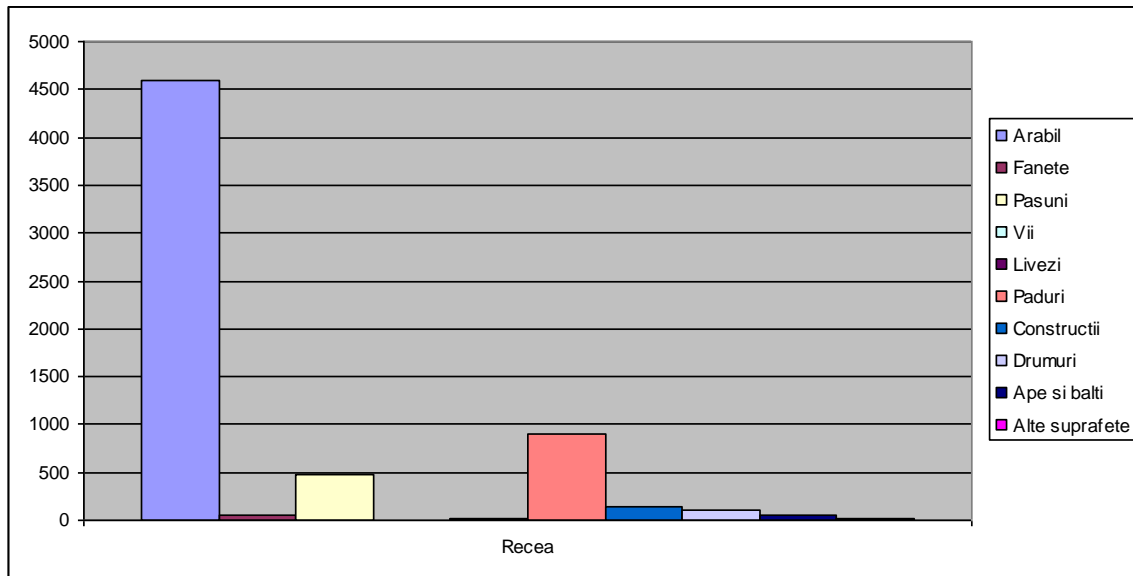
Sursa: calcule pe baza datelor furnizate de Direcțiile Județene de Statistică Argeș și Teleorman  
Conform Adresei nr. Nr. 1699 / 23.02.2012, respectiv Nr. 1640/22.03.2012



Fondul funciar ca dimensiune și procente pentru comuna **Recea** este evidențiat în tabelul și graficul ce urmează:

Categoria suprafeței agricole	Ha	%
Total fond funciar	6338	100
Suprafața agricolă totală	5137	81.05
d.c. Arabil	4589	89.33
Fânețe	46	0.90
Pășuni	478	9.31
Vii și pepiniere viticole	8	0.16
Livezi și pepiniere pomicole	16	0.31
Păduri și alte terenuri cu vegetație forestieră	897	14.15
d.c. Păduri	897	14.15
Construcții	137	2.16
Drumuri și căi ferate	98	1.55
Ape și bălți	50	0.79
Alte suprafețe	19	0.30

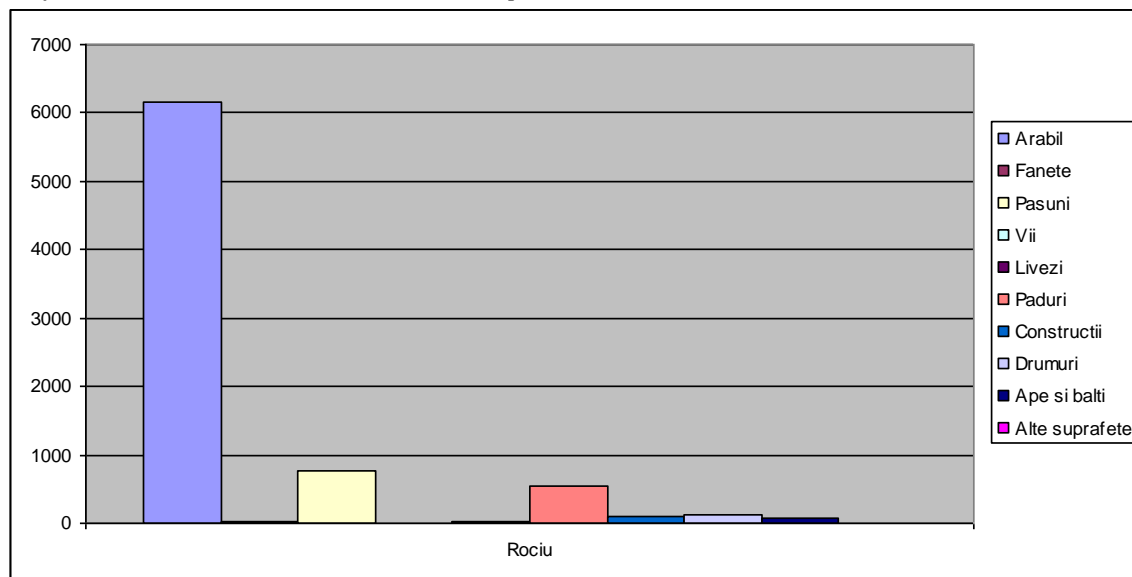
Sursa: calcule pe baza datelor furnizate de Direcțiile Județene de Statistică Argeș și Teleorman  
Conform Adresei nr. Nr. 1699 / 23.02.2012, respectiv Nr. 1640/22.03.2012



Fondul funciar ca dimensiune și procente pentru comuna **Rociu** este evidențiat în tabelul și graficul ce urmează:

Categoria suprafeței agricole	Ha	%
Total fond funciar	7851	100
Suprafața agricolă totală	6991	89.05
d.c. Arabil	6171	88.27
Fânețe	29	0.41
Pășuni	759	10.86
Vii și pepiniere viticole		0.00
Livezi și pepiniere pomicele	32	0.46
Păduri și alte terenuri cu vegetație forestieră	554	7.06
d.c. Păduri	554	7.06
Construcții	106	1.35
Drumuri și căi ferate	119	1.52
Ape și bălți	78	0.99
Alte suprafețe	3	0.04

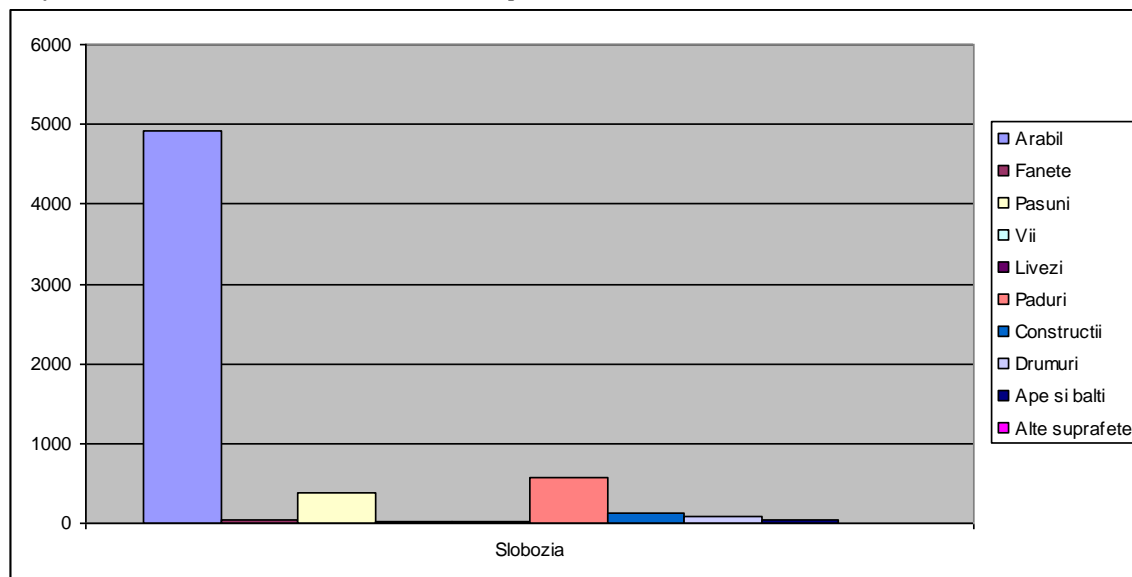
Sursa: calcule pe baza datelor furnizate de Direcțiile Județene de Statistică Argeș și Teleorman  
Conform Adresei nr. Nr. 1699 / 23.02.2012, respectiv Nr. 1640/22.03.2012



Fondul funciar ca dimensiune și procente pentru comuna **Slobozia** este evidențiat în tabelul și graficul ce urmează:

Categoria suprafeței agricole	Ha	%
Total fond funciar	6201	100
<b>Suprafața agricolă totală</b>	<b>5359</b>	<b>86.42</b>
d.c. Arabil	4920	91.81
<b>Fânețe</b>	<b>35</b>	<b>0.65</b>
Pășuni	372	6.94
<b>Vii și pepiniere viticole</b>	<b>16</b>	<b>0.30</b>
Livezi și pepiniere pomicele	16	0.30
<b>Păduri și alte terenuri cu vegetație forestieră</b>	<b>575</b>	<b>9.27</b>
d.c. Păduri	575	9.27
<b>Construcții</b>	<b>119</b>	<b>1.92</b>
Drumuri și căi ferate	94	1.52
<b>Ape și bălți</b>	<b>53</b>	<b>0.85</b>
Alte suprafețe	1	0.02

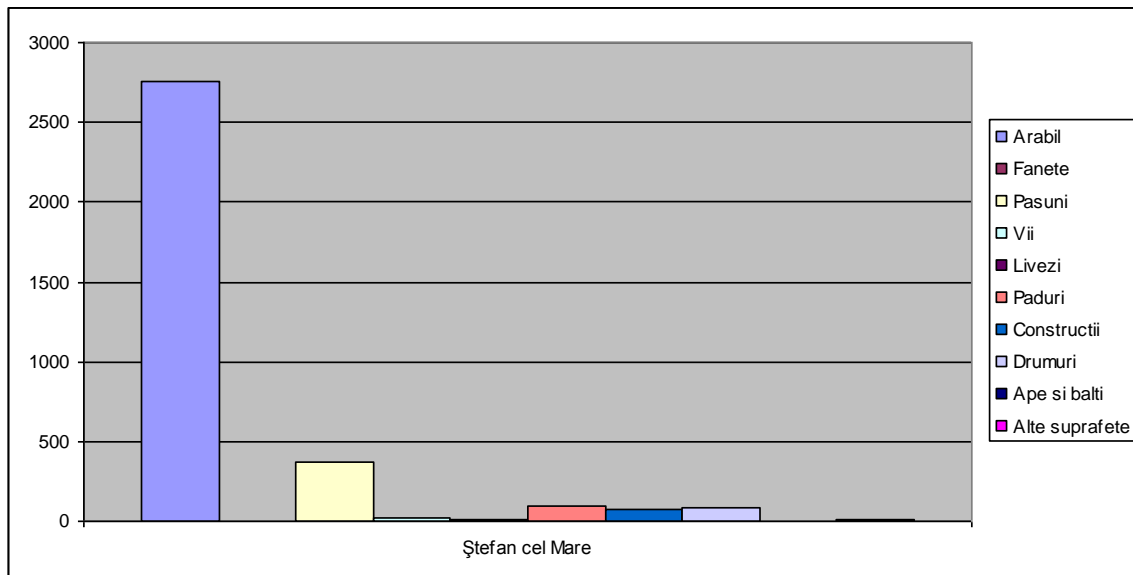
Sursa: calcule pe baza datelor furnizate de Direcțiile Județene de Statistică Argeș și Teleorman  
Conform Adresei nr. Nr. 1699 / 23.02.2012, respectiv Nr. 1640/22.03.2012



Fondul funciar ca dimensiune și procente pentru comuna **Ștefan cel Mare** este evidențiat în tabelul și graficul ce urmează:

Categoria suprafeței agricole	Ha	%
Total fond funciar	3429	100
<b>Suprafața agricolă totală</b>	<b>3167</b>	<b>92.36</b>
d.c. Arabil	2759	87.12
<b>Fânețe</b>		<b>0.00</b>
Pășuni	375	11.84
<b>Vii și pepiniere viticole</b>	<b>25</b>	<b>0.79</b>
Livezi și pepiniere pomicele	9	0.28
<b>Păduri și alte terenuri cu vegetație forestieră</b>	<b>95</b>	<b>2.77</b>
d.c. Păduri	95	2.77
<b>Construcții</b>	<b>78</b>	<b>2.27</b>
Drumuri și căi ferate	80	2.33
<b>Ape și bălți</b>		<b>0.00</b>
Alte suprafețe	9	0.26

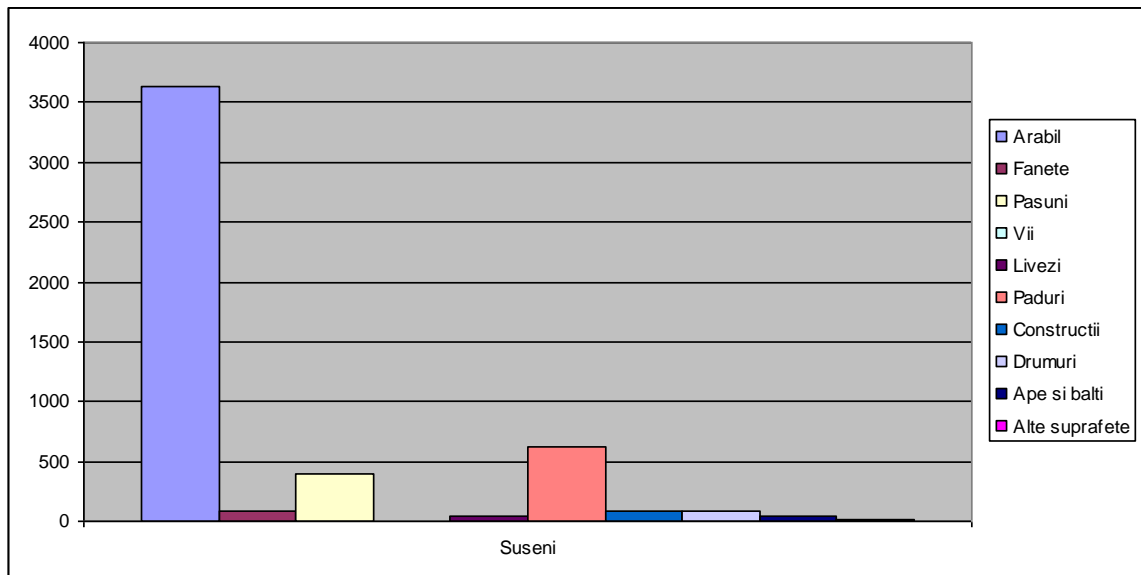
Sursa: calcule pe baza datelor furnizate de Direcțiile Județene de Statistică Argeș și Teleorman  
Conform Adresei nr. Nr. 1699 / 23.02.2012, respectiv Nr. 1640/22.03.2012



Fondul funciar ca dimensiune și procente pentru comuna **Suseni** este evidențiat în tabelul și graficul ce urmează:

Categoria suprafeței agricole	Ha	%
Total fond funciar	5110	100
<b>Suprafața agricolă totală</b>	<b>4152</b>	<b>81.25</b>
d.c. Arabil	3637	87.60
<b>Fânețe</b>	<b>78</b>	<b>1.88</b>
Pășuni	391	9.42
<b>Vii și pepiniere viticole</b>	<b>1</b>	<b>0.02</b>
Livezi și pepiniere pomicole	45	1.08
<b>Păduri și alte terenuri cu vegetație forestieră</b>	<b>623</b>	<b>12.19</b>
d.c. Păduri	623	12.19
<b>Construcții</b>	<b>90</b>	<b>1.76</b>
Drumuri și căi ferate	84	1.64
<b>Ape și bălți</b>	<b>44</b>	<b>0.86</b>
Alte suprafețe	8	0.16

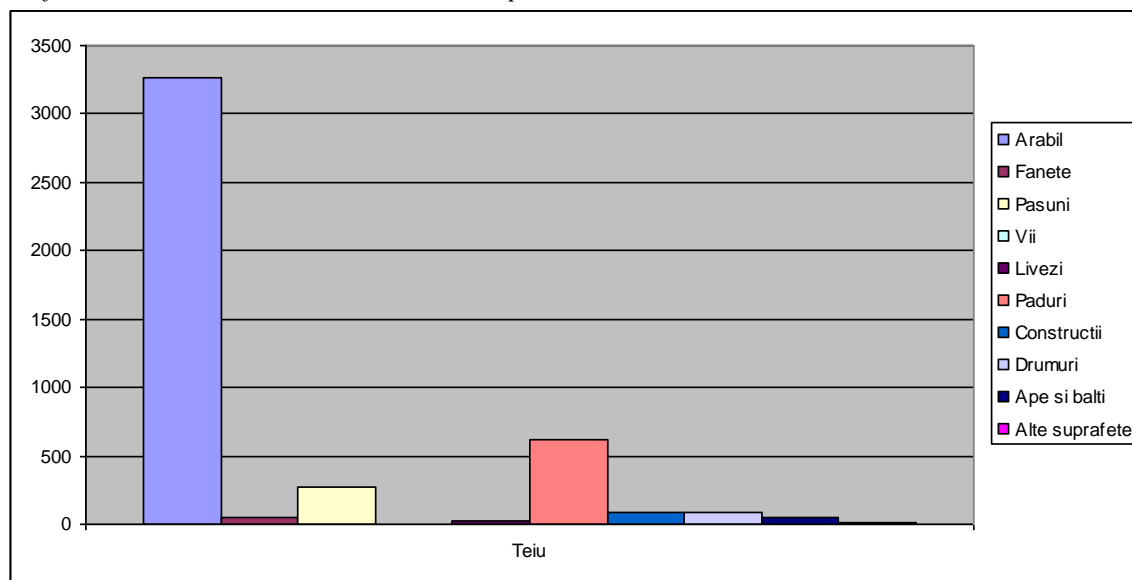
Sursa: calcule pe baza datelor furnizate de Direcțiile Județene de Statistică Argeș și Teleorman  
Conform Adresei nr. Nr. 1699 / 23.02.2012, respectiv Nr. 1640/22.03.2012



Fondul funciar ca dimensiune și procente pentru comuna **Teiu** este evidențiat în tabelul și graficul ce urmează:

Categoria suprafeței agricole	Ha	%
Total fond funciar	4466	100
Suprafața agricolă totală	3617	80.99
d.c. Arabil	3266	90.30
Fânețe	47	1.30
Pășuni	272	7.52
Vii și pepiniere viticole	2	0.06
Livezi și pepiniere pomicele	30	0.83
Păduri și alte terenuri cu vegetație forestieră	623	13.95
d.c. Păduri	623	13.95
Construcții	90	2.02
Drumuri și căi ferate	84	1.88
Ape și bălți	44	0.99
Alte suprafețe	8	0.18

Sursa: calcule pe baza datelor furnizate de Direcțiile Județene de Statistică Argeș și Teleorman  
Conform Adresei nr. Nr. 1699 / 23.02.2012, respectiv Nr. 1640/22.03.2012

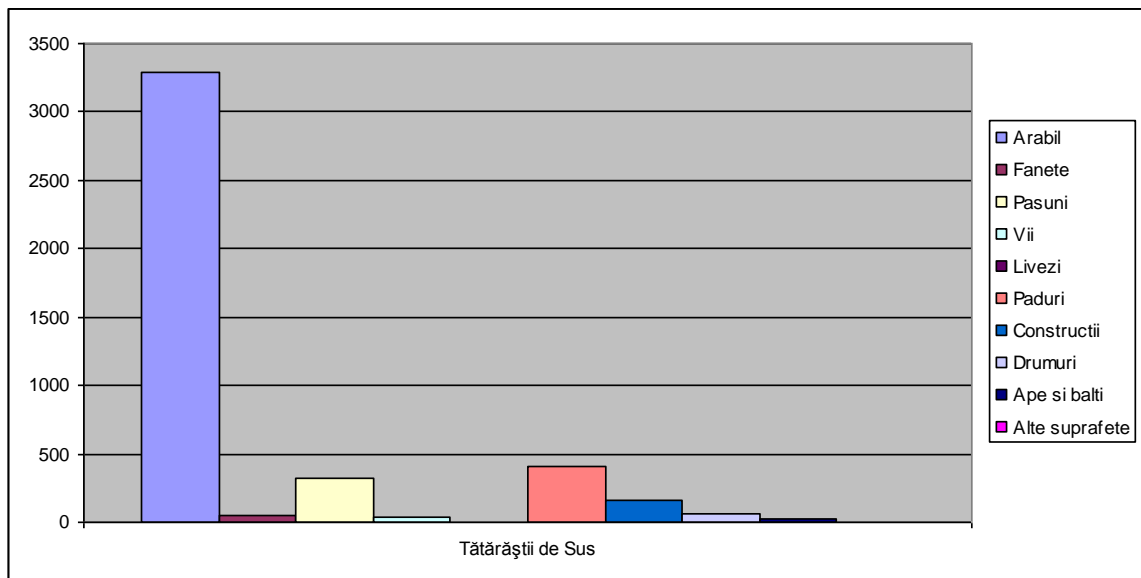




Fondul funciar ca dimensiune și procente pentru comuna **Tătăraștii de Sus** este evidențiat în tabelul și graficul ce urmează:

Categoria suprafeței agricole	Ha	%
Total fond funciar	4366	100
<b>Suprafața agricolă totală</b>	<b>3701</b>	<b>84.77</b>
d.c. Arabil	3286	88.79
<b>Fânețe</b>	<b>54</b>	<b>1.46</b>
Pășuni	327	8.84
<b>Vii și pepiniere viticole</b>	<b>34</b>	<b>0.92</b>
Livezi și pepiniere pomicole		0.00
<b>Păduri și alte terenuri cu vegetație forestieră</b>	<b>412</b>	<b>9.44</b>
d.c. Păduri	412	9.44
<b>Construcții</b>	<b>162</b>	<b>3.71</b>
Drumuri și căi ferate	67	1.53
<b>Ape și bălți</b>	<b>24</b>	<b>0.55</b>
Alte suprafețe		0.00

Sursa: calcule pe baza datelor furnizate de Direcțiile Județene de Statistică Argeș și Teleorman  
Conform Adresei nr. Nr. 1699 / 23.02.2012, respectiv Nr. 1640/22.03.2012



Analiza mărimii resurselor funciare, a repartizării lor teritoriale prezintă o importanță deosebită. Structura folosințelor agricole, în linii generale, caracterizează potențialul de producție agricolă, direcțiile de specializare și intensificare ale agriculturii și profilul general de producție. Structura utilizării terenurilor este strâns legată de poziționarea componentelor naturale, care influențează într-o măsură hotărâtoare atât structura utilizării terenurilor cât și modelul de dezvoltare socială și economică. Structura fondului funciar oferă o imagine despre posibilitatea de dezvoltare a diferite sectoare ale economiei locale.

Structura terenurilor neagricole, la nivel de GAL, este următoarea: păduri – 70,31%; ape – 6,60%; drumuri – 9,93%; construcții – 12,01%; terenuri neproductive – 1,12%.

### Producția agricolă

Producția agricolă reprezintă nu numai un suport important pentru asigurarea existenței populației rurale și urbane ci și o bază a diversificării ocupaționale rurale. Existența unor cantități mari de produse agricole, potențial disponibile pentru prelucrare, crește atractivitatea zonei pentru inițierea și dezvoltarea unor afaceri vizând prelucrarea acestor materii prime.

În GAL LUNCA ARGEȘULUI, dintre culturile agricole, predominante sunt porumbul (cultivat pe 43,70% din suprafața arabilă) și plantele de nutreț (24,50% din suprafața arabilă). Suprafețe modeste sunt cultivate cu legume (3,80%) și cartofi (1,27%). Randamentele medii sunt modeste.

Raportându-ne la principalele culturi vegetale întâlnite în GAL Lunca Argeșului, structura de producție prezintă drept caracteristică importantă faptul că ponderi mari din suprafața arabilă sunt alocate pentru culturile cerealiere (grâu, porumb) și ponderi mai reduse culturilor tehnice cu grad mare de intensivizare. Această variație are o influență importantă asupra veniturilor obținute din producția vegetală, știut fiind faptul că plantele tehnice au o valoare adăugată mare și sunt destinate, în bună măsură, comercializării.

Mai mult decât cultura plantelor, creșterea animalelor permite concentrarea producției, pătrunderea progresului tehnic, organizarea procesului de producție asemănător celui din industrie, folosirea mai uniformă și mai deplină a forței de muncă.

Deși este de neconceput fără producția vegetală, producția zootehnică este mai puțin dependentă de pământ și de condițiile naturale. Ca urmare, ea poate contribui la diminuarea variațiilor producției agricole de la un an la altul. În condiții normale, în creșterea animalelor se realizează o valoare adăugată pe unitatea de resursă utilizată superioară celei din cultura plantelor și, pe această bază, o eficiență economică mai ridicată.

Trebuie menționate câteva cazuri de succes finanțate din fonduri europene:

- Modernizarea fermei din comuna Rociu, prin achiziționarea de utilaje și mașini agricole în anul 2004 aparținând S.C. Sedomar Grup S.A
- Modernizarea fermei vegetale din comuna Mozăceni, județul Arges, aparținând Curea St. Liviu-PFA, prin achiziționarea de echipamente agricole noi
- Înființarea unei ferme de îngrășare a porcilor în comuna Slobozia (fonduri SAPARD), argumentul principal fiind că activitatea de creștere a porcilor este profitabilă pentru că există o deficiență de carne de porc pe piața românească.

### Consumul de îngrășăminte și pesticide

Pentru sectorul agricol, consumul de îngrășăminte chimice reprezintă mai mult un deziderat decât o realitate.

Pe parcursul ultimilor ani în agricultura județului se constată o reducere drastică a utilizării substanțelor chimice de combatere, situație care se regăsește și în GAL LUNCA ARGEȘULUI. În anul 2009, nu s-au aplicat insecticide și fungicide pe teritoriul GAL LUNCA ARGEȘULUI. Suprafețe reduse – 18,75% au fost erbicidate, ponderea acestora fiind mai mare în comuna Mozăceni (28,26%). Pierderile provocate de dăunători, boli și buruieni, în cursul procesului de producție sunt, în general, foarte

mari. Pentru România, aceste pierderi, după aprecierea specialiștilor, se situează adesea la o treime din recoltă. Creșterea prețurilor la pesticide și lipsa cunoștințelor de specialitate au fost principalele cauze care au determinat reducerea consumului acestor substanțe. Pe de altă parte, utilizarea redusă a substanțelor chimice de combatere poate constitui un avantaj: permite obținerea de produse ecologice.

### Exploatații agricole

Modelul agrar specific economiei socialiste, caracterizat printr-un grad ridicat de concentrare, a suferit modificări radicale după anul 1989. Sub raportul structurii sociale, în GAL LUNCA ARGEȘULUI, terenurile agricole aparțin, în majoritate, gospodăriilor individuale, consecință a implementării reformei funciare.

### Piscicultura

Din punct de vedere al suprafeței potențialul piscicol al GAL LUNCA ARGEȘULUI este bine conturat prin prezența bălților și apelor curgătoare. Cele mai relevante în acest context sunt Lacu Mozacu și barajul Nigrișoara din comuna Mozăceni, lacul MAVEXIM din comuna Teiu, balta FITOFAG din comuna Negrași etc.

Majoritatea apelor stătătoare sunt reprezentate prin iazuri, heleșteuri pe care sătenii le amenajează în vederea acoperirii necesarului gospodăriilor. Adâncimea lacurilor ajunge de la 2 la 8 m, apa lor fiind folosită la adăpatul animalelor și la irigatul grădinilor.

Balta Mozacu este situată la 45 km de Pitești, pe drumul spre comuna Ștefan cel Mare. În comuna Negrași se intră pe un drum neasfaltat pe langa Poiana Narciselor și după aprox 1 km, după ce se traversează râul Dâmbovnic, se ajunge la lac. Specii de pești: crap, caras, ctenu, șalău, fitofag etc.

Balta Fitofagu este situată în satul Bârlogu, comuna Negrași. Balta a fost reamenajată și modernizată pentru turism și pescuit sportiv. A fost construit un minidig, nivelare, decolmatarea malurilor, construirea unui minibar cu terasă și foișoare, loc amenajat pentru grătar, cabanute cu cazare pentru a oferi condiții deosebite pentru pescari. Balta de pescuit Fitofagu are o suprafață de peste 30 HA de luciu de apă. Balta este populată cu o mare varietate de pești: biban, crap, caras, ctenu, somn, somn pitic. Popularea lacului cu pește se face constant cu specii de pești aduși din locații predestinate.



## 2.3 Industrie – IMM – Micro - întreprinderi

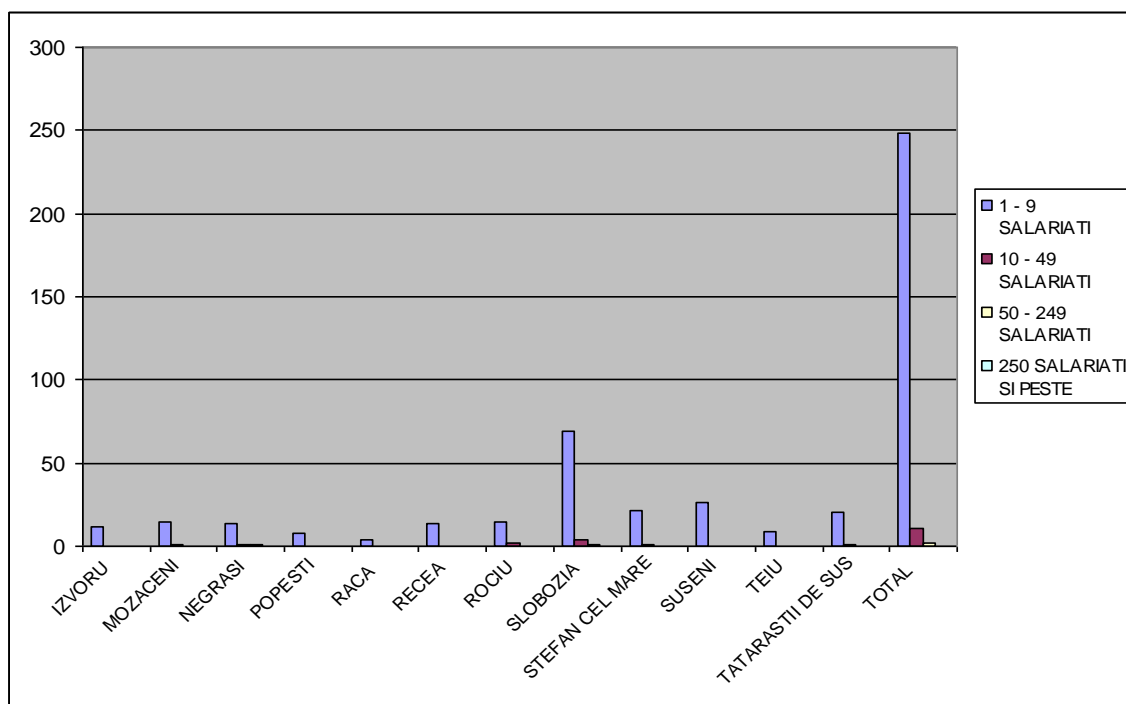
Evaluarea numărului de micro-întreprinderi din Grupul de Acțiune Locală ”LUNCA ARGEȘULUI”, este prezentată în tabelul următor:

Localitate	Total întreprinderi	Micro-întreprinderi cu 1-9 salariați	Întreprinderi cu 10 - 49 salariați	Întreprinderi cu 50 - 249 salariați	Întreprinderi cu peste 250 salariați
Izvoru	12	12	0	0	0
Mozăceni	16	15	1	0	0
Negrași	16	14	1	1	0
Popești	8	8	0	0	0
Râca	4	4	0	0	0
Recea	14	14	0	0	0
Rociu	17	15	2	0	0
Slobozia	74	69	4	1	0
Ștefan cel Mare	22	21	1	0	0
Suseni	26	26	0	0	0
Teiu	9	9	0	0	0
Tătăraștii de Sus	21	20	1	0	0
<b>Total</b>	<b>239</b>	<b>227</b>	<b>10</b>	<b>2</b>	<b>0</b>
<b>%</b>	<b>100</b>	<b>94,98%</b>	<b>4,18%</b>	<b>0,84%</b>	<b>0</b>

Sursa: calcule pe baza datelor furnizate de Direcțiile Județene de Statistică Argeș și Teleorman

Conform tabelului, la nivelul Grupului de Acțiune Locală ”LUNCA ARGEȘULUI”, avem prezente 239 de întreprinderi, dintre care 227 de întreprinderi sunt cele mici cu un număr de salariați foarte mic între 1 și 9, întreprinderile mijlocii cu un număr de salariați între 10-49 sunt doar 10 cele mari sunt doar în număr de 2 iar întreprinderile foarte mari, pe acest teritoriu nu există.

Conform graficului de mai jos, se poate vedea că micro-întreprinderile cu 1-9 salariați sunt cele predominante, iar în ceea ce privește întreprinderile mari nici nu se găsesc pe acest teritoriu.



Sursa: elaborare proprie în baza datelor furnizate de Direcția Județeană de Statistică Argeș

Conform graficului de mai sus, putem observa că în comuna Slobozia micro-intreprinderile au ponderea cea mai mare, și nu numai, aici există și o întreprindere cu un număr de angajați până la 250.

Realizarea acestei strategii, este imposibil de a fi pusă în aplicare numai cu fondurile proprii de care dispun localitățile din Grupul de Acțiune Locală ”LUNCA ARGEȘULUI”, dezvoltând dorința de a aplica proiecte de dezvoltare rurală cu fonduri alocate de la bugetul de stat sau fonduri nerambursabile obținute de la Uniunea Europeană.

La nivelul Grupului de Acțiune Locală ”LUNCA ARGEȘULUI”, așa cum se poate observa sectorul de servicii este cel predominant, iar ponderea ridicată a populației ocupate este în sectorul de servicii.

Funcția economică agricolă se desfășoară nu tocmai în condiții optime, sistemul fiind foarte învechit, nu sunt adaptate la tehnologii noi, care să ofere producții mult mai mari. La aceasta contribuie și caracteristicile teritoriului în care comunele sunt localizate, prin condițiile pedologice existente (soluri cu o fertilitate satisfăcătoare).

Alte activități în mica industrie a teritoriului Grupului de Acțiune Locală ”LUNCA ARGEȘULUI”, sunt magazinele mixte, necesare localnicilor, multe firme pe profil agricol, brutării, etc, iar activitățile meșteșugărești și tradițiile sunt din ce în ce mai rar utilizate.

În tabelul următor este prezentată gruparea partenerilor GAL în funcție de sectorul economic

Sector economic	Activitate CAEN	Nr. parteneri*
Agricultură	0111 Cultivarea cerealelor (exclusiv orez), plantelor leguminoase și a plantelor producătoare de seminte oleaginoase	10
	0161 Activități auxiliare pentru producția vegetală	3

	0145 Cresterea ovinelor si caprinelor	4
	0149 Cresterea altor animale	5
Servicii	3312 Repararea masinilor 3312 Repararea masinilor 3313 Repararea echipamentelor electronice si optice 3314 Repararea echipamentelor electrice 3317 Repararea si intretinerea altor echipamentelor de transport n.c.a. 3319 Repararea altor echipamente	2
Activități multiple	Peste 5 CODURI CAEN	6

\*Sunt numărați la fiecare cod CAEN și partenerii cu activități multiple, așa ca totalul nu este relevant.

Sursa: prelucrare după *Acordul de Parteneriat al GAL "LUNCA ARGESULUI"* și documentele partenerilor aflate în anexa PDL

## 2.4 Comerț și sector de servicii

În teritoriul Grupului de Acțiune Locală ”**LUNCA ARGEȘULUI**”, întreprinderi din sectorul terțiar avem:

Tipuri de comerț	Nu măr tot al	% din numărul total	Intreprinderi din sectorul terțiar	Num ăr total	% din numărul total
Comerț cu ridicata și cu amănuntul; repararea autovehiculelor și motocicletelor	8 8	58,7	Comerț cu ridicata și cu amănuntul, întreținerea și repararea autovehiculelor și a motocicletelor	3	2
			Comerț cu ridicata cu excepția comerțului cu autovehicule și motociclete	24	16
			Comerț cu amănuntul, cu excepția autovehiculelor și motocicletelor	61	40,7
Transport și depozitare	4 7	31,3	Transporturi terestre și transporturi prin conducte	47	31,3
			Depozitare și activități auxiliare pentru transporturi		
Hoteluri și restaurante	6	4	Hoteluri și alte facilități de cazare	1	0,7
			Restaurante și alte activități de servicii de alimentație	5	3,3
Informații și comunicații	3	2,1	Activități de difuzare și transmitere de programe	1	0,7
			Telecomunicații	1	0,7
			Activități de servicii în tehnologia informației	1	0,7
Intermedieri financiare și asigurări			Activități auxiliare intermedierilor financiare, activități de asigurare și fonduri de pensii		
Tranzacții imobiliare			Tranzacții imobiliare		
Activități profesionale, științifice și tehnice	1	0,7	Activități juridice și de contabilitate	1	0,7
			Activități ale direcțiilor (centralelor), birourilor administrative centralizate; activități de management și de consultanță în management		
			Activități de arhitectură și inginerie; activități de testări și analiză tehnică		
			Cercetare-dezvoltare		
			Publicitate și activități de studiere a pieței		
			Alte activități profesionale, științifice și tehnice		
			Activități veterinare		
Activități de servicii administrative	1	0,7	Activități de închiriere și leasing		
			Activități de peisagistică și servicii pentru clădiri		

și activități de servicii suport			Activități de secretariat, servicii suport și alte activități de servicii prestate în principal întreprinderilor	1	0,7
<b>Învățământ</b>	<b>1</b>	<b>0,7</b>	<b>Învățământ</b>	<b>1</b>	<b>0,7</b>
Sănătate și asistență socială			Activități referitoare la sănătatea umană		
Activități de spectacole, culturale și recreative	2	1,4	Activități de creație și interpretare artistică	1	0,7
			Activități sportive, recreative și distractive	1	0,7
Alte activități de servicii	1	0,7	Reparații de calculatoare, de articole personale și de uz gospodăresc	1	0,7
			Alte activități de servicii		
<b>Total</b>	<b>1</b> <b>50</b>	<b>100</b>			

Sursa: calcule pe baza datelor furnizate de Direcțiile Județene de Statistică Argeș și Teleorman

În cadrul Grupului de Acțiune Locală ”**LUNCA ARGEȘULUI**”, tipurile de comerț cele mai dezvoltate sunt cele din Comerț cu ridicata și cu amănuntul; repararea autovehiculelor și motocicletelor, având un procentaj de cu precădere în sectorul terțiar, mai exact Comerț cu amănuntul, cu excepția autovehiculelor și motocicletelor, având o pondere de 58,7% din totalul numărului de societăți ce desfășoară activități economice de comerț din Grupul de Acțiune Locală ”**LUNCA ARGEȘULUI**”.

Totodată, în teritoriul Grupului de Acțiune Locală ”**LUNCA ARGEȘULUI**”, se desfășoară tipuri de comerț din mai multe categorii, clasificate prin codurile de Clasificare a Activităților din Economia Națională a României, prezentate în tabelul anterior.

După cum s-a precizat anterior, comerțul cu amănuntul, cu excepția autovehiculelor și motocicletelor este cel mai dezvoltat, având o pondere de 40,7%, urmată de comerț cu ridicata cu excepția comerțului cu autovehicule și motociclete cu 16 %, transporturi terestre și transporturi prin conducte cu 31,3 % , restaurante și alte activități de servicii de alimentație cu 4 %, la nivelul Grupului de Acțiune Locală ”**LUNCA ARGEȘULUI**”.



### 3. Servicii pentru populatie si infrastructuri medico – sociale

#### 3.1 Echipamente prezente sau accesibilitatea populatiei la aceste servicii

În Gal LUNCA ARGEȘULUI funcționează un număr de 68 unități de învățământ, din care 28 grădinițe, 38 unități școlare primare și gimnaziale, 1 unitate școlară liceala și 1 școală de arte și meserii.

		Medical			Învățământ			Dotări sportive	
		Spital	Medic	Dentist	Primar	Secun-Dar	Univer sitate	Teren de fotbal	Sală de sport
Izvoru	Existență DA/NU	NU	DA	DA	DA	DA gimnaziu	NU	DA	NU
	Dacă Nu, indicați distanța în km de la centrul teritoriului până la cel mai apropiat obiectiv menționat	Costești 26 km				Liceu Mozăceni 19 km	Pitești 51 km		Mozăceni 19 km
Mozăceni	Existență DA/NU	DA*	DA	DA	DA	DA	NU	DA	DA
	Dacă Nu, indicați distanța în km de la centrul teritoriului până la cel mai apropiat obiectiv menționat						Pitești 52 km		
Negrași	Existență DA/NU	NU	DA	NU	DA	DA Gimnaziu	NU	NU	NU
	Dacă Nu, indicați distanța în km de la centrul teritoriului până la cel mai apropiat obiectiv menționat	Costești 27 km		Mozaceni 6 km		Liceu Mozăceni	Pitești 40 km	Mozăceni 6 km	Mozăceni 6 km
Popești	Existență DA/NU	NU	DA	NU	DA	DA Gimnaziu	NU	NU	DA
	Dacă Nu, indicați distanța în km de la	Costești 32,6 km		Izvoru 7,7 km		Liceu Mozăceni 26 km	Pitești 57,7 km	Izvoru 7,7 km	

	centrul teritoriului până la cel mai apropiat obiectiv menționat								
Râca	Existență DA/NU	NU	DA	NU	DA	DA Gimnaziu	NU	NU	NU
	Dacă Nu, indicați distanța în km de la centrul teritoriului până la cel mai apropiat obiectiv menționat	Costești 37,5 km		Izvoru 12,6 km		Liceu Mozaceni 31 km	Pitești 62,6 km	Izvoru 12,6 km	Popești
Recea	Existență DA/NU	NU	DA	DA	DA	DA gimnaziu	NU	NU	NU
	Dacă Nu, indicați distanța în km de la centrul teritoriului până la cel mai apropiat obiectiv menționat	Costești 22,5 km				Mozaceni 15,1 km	Pitești 47,6 km	Mozaceni 15,1 km	Mozaceni 15,1 km
Rociu	Existență DA/NU	NU	DA	DA	DA	DA gimnaziu	NU	DA	DA
	Dacă Nu, indicați distanța în km de la centrul teritoriului până la cel mai apropiat obiectiv menționat	Costești 15,7 km				Costesti 15,7 km	Pitești 32,5 km		
Slobozia	Existență DA/NU	NU	DA	DA	DA	DA gimnaziu	NU	DA	DA

	Dacă Nu, indicați distanța in km de la centrul teritoriului pâna la cel mai apropiat obiectiv menționat	Costești 40,5 km				Mozaceni 12 km	Pitești 62,4 km		
Ștefan cel Mare	Existență DA/NU	NU	DA	DA	DA	DA gimnaziu	NU	DA	NU
	Dacă Nu, indicați distanța in km de la centrul teritoriului pâna la cel mai apropiat obiectiv menționat	Costești 43 km				Mozaceni 14,5 km	Pitești 75,5 km		Slobozia 6,4 km
Suseni	Existență DA/NU	NU	DA	DA	DA	DA gimnaziu	NU	DA	NU
	Dacă Nu, indicați distanța in km de la centrul teritoriului pâna la cel mai apropiat obiectiv menționat	Costești 15,9 km				Costești 15,9 km	Pitești 18,7 km		Costești Rociu Cca 15 km
Teiu	Existență DA/NU	NU	DA	NU	DA	DA gimnaziu	NU	DA	NU
	Dacă Nu, indicați distanța in km de la centrul teritoriului pâna la cel mai apropiat obiectiv menționat	Costești 27,9 km Topoloveni 21,6 km		Mozaceni 11 km		Mozaceni 11 km	Pitești 40,8 km		Mozaceni 11 km
Tătăraștii	Existență DA/NU	NU	DA	DA	DA	DA gimnaziu	NU	NU	NU

de Sus	Dacă Nu, indicați distanța în km de la centrul teritoriului până la cel mai apropiat obiectiv menționat	Mozaceni 31,5 km				Mozaceni 31,5	Pitești 63,1 km	Ciolănești 17 km	Popești 5,4 km
--------	---	---------------------	--	--	--	------------------	--------------------	---------------------	-------------------

\* Spitalul de boli cronice din Mozăceni funcționa încă în 2010 (a fost închis în 2011).

Sursa: calcule pe baza datelor furnizate de Direcțiile Județene de Statistică Argeș și Teleorman  
Conform Adresei nr. Nr. 1699 / 23.02.2012, respectiv Nr. 1640/22.03.2012

În tabelul de mai jos este detaliat pe fiecare localitate parteneră în Gal Lunca Argesului numărul unităților de învățământ:

Localitatea	Învățământ preșcolar	Învățământ primar și gimnazial	Învățământ liceal și școli de arte și meserii
Suseni	5	3	-
Rociu	1	2	-
Teiu	2	2	-
Negrași	4	2	-
Mozăceni	3	1	2
Slobozia	2	2	-
Ștefan cel Mare	2	1	-
Recea	4	2	-
Popești	2	3	-
Râca	1	1	-
Tătăraștii de Sus	2	1	-
<b>GAL LUNCA ARGEȘULUI</b>	<b>28</b>	<b>38</b>	<b>2</b>

Sursa: calcule pe baza datelor furnizate de Direcțiile Județene de Statistică Argeș și Teleorman  
Conform Adresei nr. Nr. 1699 / 23.02.2012, respectiv Nr. 1640/22.03.2012

Populația școlară, la nivelul GAL LUNCA ARGEȘULUI, este de 3581 elevi înscriși în învățământul preșcolar, primar, gimnazial și liceal.

Pe teritoriul GAL-ului LUNCA ARGEȘULUI există o unitate de învățământ liceal și una de arte și meserii ce este frecventată de un număr de 321 elevi.

Principalele probleme legate de procesul de învățământ, în opinia autorităților locale, sunt:

- scăderea populației școlare;
- dotări reduse cu echipamente IT și internet în cadrul școlilor;
- scăderea gradului de instruire școlară a populației tinere.
- În ceea ce privește procesul de învățământ, autoritățile locale împreună cu personalul din școli își propun o serie de măsuri, dintre acestea cele mai importante fiind:

- Asigurarea utilitatii școli și grădinite;

- Reabilitarea scolilor si gradinitelor
- Baza materialelor didactice pe discipline este deficitara
- Cabinetele școlare nu sunt dotate corespunzător;
- Nu este realizată securizarea școlilor;
- Pentru desfășurarea activităților școlare baza materială didactică este precară;
- Parteneriatul dintre școală și părinți nu este funcțional;
- Nu există colaborare și schimb de experiență cu alte școli din județ sau din țară
- Nevoia de îmbunătățire a bazei materialelor didactice pe discipline;
- Nevoia de dotare a cabinetelor școlare;
- Nevoia de modernizare și renovare a școlilor ;
- Nevoia de conectare a școlilor la utilitățile publice;
- Nevoia adaptării ofertei educaționale a școlii la cerințele învățământului modern;
- Nevoia de consiliere a elevilor în privința dezvoltării aptitudinilor;
- Nevoia de colaborare școală – comunitate în domeniul educațional;
- Nevoia de realizare a unor colaborări și schimburi de experiență cu unități educaționale și județ, țară sau străinătate;
- Nevoia de realizare al unui Centru de Documentare.

### Infrastructura și servicii medicale

Infrastructura medicală este relativ bine reprezentă la nivel GAL LUNCA ARGEȘULUI. În comunele partenere funcționează următoarele unități sanitare:

- ✓ Douăsprezece cabinete medicale de familie
- ✓ Șapte farmacii
- ✓ Opt cabinete stomatologice
- ✓ Centrul de permanență pentru asistență socială din Mozăceni

La nivelul comunei Mozăceni a funcționat până în 2011, Spitalul de Boli Cronice Mozăceni, unitate ce deservește locuitorii din comuna Mozăceni și pe cei ai comunelor învecinate (Slobozia, Stefan cel Mare, Negrasi, Izvoru, Fierbinți, Răscăieți etc.) în total peste 30000 locuitori.

Fostul spital se întinde pe o suprafață de peste 26000 mp având 6 saloane proprii, este renovat și se află în faza de modernizare și dotare. În spital au lucrat 2 medici, 20 cadre sanitare medii și personal auxiliar.

La intrarea în spital se află clădirea Ambulanței Mozăceni, deservită de două asistente cu specializare medicală pentru ambulanță și doi soferi. Serviciul de Ambulanță dispunea de aparatura necesară primei intervenții.

De asemenea, în cadrul Spitalului de Boli Cronice Mozăceni, a funcționat un centru de permanență (camera de gardă) pentru asistență medicală și intervenții, unde au lucrat șapte medici de specialități diferite, în schimburi de zi și de noapte, pentru asigurarea permanenței asistenței medicale.

Tot la intrarea în spital, într-o locație proprie, își desfășoară activitatea o farmacie, având ca lucrători o farmacistă și o asistentă. Clădirea are depozit de medicamente, sală de preparare, hol și sală de expunere și vânzare medicamente.

CENTRUL DE PERMANENȚĂ PENTRU ASISTENȚA SANITARĂ MOZĂCENI care deservește locuitorii din localitățile Stefan cel Mare, Slobozia, Negrasi, Mozăceni, Izvoru, Rociu, Teiu, Suseni etc. a fost înființat datorită închiderii "Spitalului de Boli Cronice Mozăceni". A fost renovată una dintre clădirile fostului spital, s-au introdus utilitățile (apa, electricitate, cartalizare, telefonie, cablu etc.), s-au obținut toate autorizațiile, urmând ca centrul să fie pus în funcțiune după data de 1 aprilie 2012.

În acest centru vor efectua garda permanentă 8 medici și 8 asistenți medicali și un muncitor pentru curățenie și întreținere, banii pentru salariile medicilor și asistentilor, urmând a fi alocați de C.A.S. Arges, iar pentru muncitorul de întreținere și utilități de către Primăria Mozăceni.

## Infrastructura și servicii de recreere

### Culturale

În GAL Lunca Argeșelului există o infrastructură culturală dezvoltată. Astfel, există unsprezece cămine culturale, La nivelul Gal –ului funcționează o bibliotecă modernă, dar căreia îi lipsește dotarea cu calculatoare pentru documentarea on-line.

În comuna Mozăceni funcționează Complexul Cultural Liviu Rebreanu, clădire modernă, cu o sală cu peste 400 locuri, scenă, vestiare artiști, cabinet director, muzeu, bibliotecă, club, anexe, cabinet protocol, sală de cinema, muzeul satului, clubul pensionarilor.

În cadrul caminului funcționează o echipă de dansuri populare formată din fete și femei (peste 30) de vârste diferite.

Tot în cadrul caminului cultural în prezent, frecvența un curs de cusut și țesut costume populare din zona, un număr de 17 tinere, pentru o perioadă de 2 ani care învață acest meșteșug, pentru păstrarea tradiției locale.

Muzeul este un muzeu al satului, cu peste 50 de exponate: costume populare (unele vechi de peste 100 de ani), obiecte folosite de țărani români în gospodărie, specifice zonei.

Principalele probleme de ordin cultural, în cazul GAL Lunca Argeșelului, sunt legate de pierderea treptată a tradițiilor deși se fac eforturi pentru păstrarea acestora.

În GAL Lunca Argeșelului se desfășoară o serie de evenimente culturale:

- Ziua comunei Rociu;
- Târgul anual din satul Serbanești de Duminică Tomii ( comuna Rociu)
- Ziua eroilor comuna Teiu;
- Ziua Copilului comuna Teiu;
- Ziua comunei Negrași
- Ziua comunei Slobozia;
- Târgul anual Buna Vestire
- Sărbătoarea Narciselor
- Sărbătoarea Înălțarea Domnului

Pe lista priorităților de ordin cultural, la nivelul autorităților locale a celor 12 comune din GAL, se află:

- Construcție casă de cultura Slobozia
- Dotare cămin cultural Mozăceni

### Sport

În GAL Lunca Argeșelului, infrastructura sportivă este structurată astfel:

Nr. crt	COMUNA	TERE N DE SPORT	SALA DE SPORT	BAZA SPORTIVA
1	MOZĂCENI	4	2	1
2	NEGRAȘI	-	-	-
3	POPEȘTI	-	1	-

4	SUSENI	-	-	-
5	RÂCA	-	-	-
6	RECEA	1	2	-
7	ROCIU	1	1	-
8	SLOBOZIA	1	1	1
9	STEFAN CEL MARE	2	-	-
10	TEIU	1	1	-
11	IZVORU	1	-	-
12	TĂTĂRĂȘTII DE SUS	-	-	-
<b>TOTAL</b>		<b>11</b>	<b>8</b>	<b>2</b>

*Sursa: calcule pe baza datelor furnizate de Direcțiile Județene de Statistică Argeș și Teleorman  
Conform Adresei nr. Nr. 1699 / 23.02.2012, respectiv Nr. 1640/22.03.2012*

Constientizând importanța activităților sportive pentru viața comunităților locale, pe lista priorităților de rezolvat la nivelul autorităților locale au fost prevăzute și o serie de obiective care vizează îmbunătățirea situației existente:

- Modernizare baza sportiva Slobozia
- Construire Sala de sport in comuna Stefan cel Mare
- Dotare baza sportiva comuna Slobozia
- Construirea unei Sali de sport tip B la grupul școlare Mozăceni
- Construire baza sportiva in comuna Recea

#### 4. Activitati sociale si institutii locale

---

La nivelul GAL **LUNCA ARGEȘULUI** există o rețea conturată de instituții locale, funcțională care poate fi considerată ca liant social de integrare comunitară a entităților componente.

**Activitățile** care reunesc participanți din toate localitățile componente sunt de:

- natură socială: zilele comunelor la care participă nu numai localnici dar și persoane din comunele învecinate sau care sunt în apropiere
- natură culturală: Ziua eroilor in comuna Teiu
- natură economică: în luna martie are loc un bâlci în comuna Stefan cel Mare ,târgul anual din satul Serbanesti Adormirea Maicii Domnului comuna Rociu.

Există două dimensiuni strategice care circumscriu modele concrete ale dezvoltării rurale și ale modernizării: dimensiunile sistemului puterii centrale și locale și cea a organizațiilor nonguvernamentale. Puterea centrală trebuie să asigure la toate nivelurile stimulente pentru acțiuni și suport politic pentru realizarea lor. Acest lucru se poate realiza în condițiile în care ar exista raporturi complexe și funcționabile între guvern, agențiile publice și comunitățile rurale.

Aceste raporturi sunt funcționale numai dacă se bazează pe un circuit informațional eficient care să asigure circulația optimă a informației dar să stimuleze și acțiunile de dezvoltare, să ofere informații despre posibilitățile de multiplicare economică, să crească aspirațiile, să genereze cererea. Principala caracteristică, determinativă și pentru procesul de dezvoltare rurală este cea a autonomiei locale concretizată în mai multe tipuri:

- autonomie în cadrul capacității juridice – comunitatea locală având propriile interese publice da posibilitatea puterii locale să fie subiect de drept distinct,
- autonomie instituțională – puterea locală are propriile structuri și are autoritate administrativă proprie,
- autonomie decizională – deciziile sunt luate în interesul comunității și sunt fundamentate de competențele proprii ale puterii locale,
- autonomie în utilizarea resurselor materiale și financiare.

Punctele instituționale centrale ale GAL **LUNCA ARGEȘULUI** sunt primăriile, consiliile locale, bisericile și asociațiile .

Administrația publică locală este organizată pe două niveluri, **primăria și consiliul local**. Monitorizarea și gestiunea problemelor locale revin **consiliului local**. Acestea în funcție de regulile și normele legiferate are posibilitatea să stabilească propriile structuri, să administreze finanțele publice locale, să apere interesele și drepturile cetățenilor, să desfășoare activități socioeconomice locale, să se asocieze, să coopereze cu instituții/organizații guvernamentale și neguvernamentale.

**Primăriile** realizează:

- la nivel de comunitate: reprezintă autoritatea locală care monitorizează și implementează măsuri strategice pentru îmbunătățirea calității vieții rurale ; furnizare de servicii;
- la nivel de instituție publică: formarea și gestionarea întregului personal ca o echipă; adoptarea unei comunicări transparente atât în interiorul instituției cât și în raport cu membrii comunității;
- la nivel intercomunal: implementare programelor de dezvoltare împreună cu primăriile învecinate/din apropiere.



La nivelul primăriei celor douăsprezece comune Rociu, Recea, Teiu, Negrăși, Mozaceni, Slobozia, Stefan cel Mare și Suseni, Popești, Râca, Izvoru, Tătăraști de Sus sunt statuate condițiile instituționale pentru funcționare optimă:

*transparentă și corectitudine:* procesul decizional și de guvernare sunt realizate într-o manieră deschisă oferind tuturor actorilor rurali acces egal la toate serviciile primăriei;

*procesul decizional:* încurajarea participării cetățenilor comunei la toate aspectele procesului decizional al administrației publice locale. Deciziile sunt luate într-o manieră corectă și echilibrată;

*onestitatea:* o abordare corectă și transparentă a problemelor de comunicare, atât în relațiile dintre cetățeni și primărie, cât și în relațiile primăriei cu actorii externi;

*competență, profesionalism și responsabilitate* în soluționarea problemelor.

**Consiliul local** este format din consilieri aleși prin vot democratic de către locuitorii localităților. Consiliul local este forul care adoptă hotărârile locale, pe baza propunerilor făcute de unul sau mai mulți din membrii săi, sau de către primar. În Grupul de Acțiune Locală "LUNCA ARGEȘULUI", consiliile locale au în componență consilieri în funcție de numărul de locuitori.

**Bisericile** reprezintă în comunitățile care alcătuiesc GAL LUNCA ARGEȘULUI, instituții importante mai ales prin dimensiunea lor culturală și morală; cele 12 biserici ortodoxe pot constitui eventuale noduri instituționale în sistemul relațional rural focalizat pe obiective sociale.

**Instituțiile culturale** sunt cele care susțin relațiile sociale intracomunitare; dincolo de scopurile culturale, aceste instituții rurale asigură coerența relațiilor dintre grupurile sociale. Există la nivelul întregului GAL LUNCA ARGEȘULUI cămine culturale.

**Instituțiile de asistență medicală** – CENTRUL DE PERMANENTĂ PENTRU ASISTENȚA SANITARĂ MOZACENI unitate ce deservește locuitorii din comuna Mozăceni și pe cei ai comunelor învecinate (Slobozia, Stefan cel Mare, Negrăși, Izvoru, Fierbinți, Răscăieți etc.) în total peste 30000 locuitori.

Asociațiile sunt actori instituționali puternici datorită funcționării lor prin concretizarea unor programe de anvergură. Tipologia asociativă este descrisă de :

➤ asociații sportive:

- în comuna Mozăceni activează Asociația sportivă „Unirea Viitorul Mozăceni”

➤ asociații agricole:

- "ASOCIATIA CRESCATORILOR DE ANIMALE, ALBINE, PASARI SI PESTE MOZACEANCA"
- societatea agricola S.A Viitorul Mozăceni;
- societatea agricola S.A Dumbrava Mozăceni;
- societatea agricola S.A Unirea Mozăceni;
- societatea agricola S.A. Mecanizatorul Mozăceni

➤ asociații silvice: ASOCIATIA PROPRIETARILOR DE PADURE POIANA NARCISELOR NEGRASI

➤ asociații în domeniul mediului: ASOCIATIA "VIITORUL COMUNEI ROCIU" etc.

## 5. Bilanțul politicilor întreprinse în teritoriu

În localitățile componente ale GAL Lunca Argeselului au fost implementate sau se află în curs de implementare o serie de proiecte cu finanțare din fonduri guvernamentale și/sau locale. Principalele domenii de adresare ale acestora sunt infrastructura rutieră și infrastructura din domeniul educației și recreerii după cum urmează:

. Lista proiectelor cu finanțare internă derulate, în curs de derulare și proiecte în așteptare – LUNCA ARGEȘULUI

Proiecte derulate în perioada 2006 -2011
<ul style="list-style-type: none"><li>➤ Pod din beton armat peste râul Dâmbovnic comuna Suseni;</li><li>➤ Înlocuire sistem clasic de încălzire cu centrala termica cu combustibil biomasa și panouri solare comua Suseni;</li><li>➤ Construcție Scoala generala nr.1 Babaroaga comuna Mozăceni ;</li><li>➤ Reparații si întreținere drumuri comunale Mozăceni ;</li><li>➤ Alimentare cu apa in comuna Negrasi;</li></ul>
Proiecte în derulare
<ul style="list-style-type: none"><li>➤ Bază sportiva multifuncționala in comuna Mozăceni ;</li><li>➤ Modernizare târg săptămânal comuna Ștefan cel Mare;</li><li>➤ Reabilitare Scoala satul Teiu Vale comuna Teiu ;</li></ul>
Proiecte în așteptare (studii de fezabilitate și prefezabilitate)
<ul style="list-style-type: none"><li>➤ Modernizarea infrastructurii de acces catre exploatațiile agricole din comuna Suseni judetul Arges;</li><li>➤ Așezământ cultural tip2, conform Programului prioritar național pentru construirea de sedii pentru așezăminte culturale în localitățile unde exista asemenea situații ( OUG NR.118/2006);</li><li>➤ Extindere rețea alimentare cu apa comuna Slobozia;</li></ul>

Sursa: Strategiile de dezvoltare ale localităților puse la dispoziție

Alte proiecte importante au fost descrise în documentele puse la dispoziție de partenerii GAL. Cei aproximativ 2200 de locuitori din Popești au beneficiat, în ultimii ani de două dispensare reabilitate, de construcția unui pod de 800.000 de lei și de apă la robinet. Primăria din Popești a realizat șase proiecte fără să aibă nevoie de bani nerambursabili de la UE, ci doar bugetul propriu și de la Consiliul Județean.

**În domeniul reabilitării infrastructurii educaționale**, în 2011, cei 150 de elevi din comuna Raca, judetul Arges, beneficiază de o unitate de invatamant moderna, ridicată din fonduri europene. Beneficiarul contractului de finantare este Unitatea Administrativ-Teritoriala Comuna Raca. Valoarea totala a acestuia s fost de 1.941.023,74 lei. Pe durata a 18 luni de implementare a proiectului au fost realizate lucrari de modernizare si extindere a imobilului Scolii Generale I-VIII din comuna Raca, singura instituție de învățământ scolar din comună. Cu ajutorul fondurilor nerambursabile Regio s-au reabilitat si dotat spatiile existente cu materiale didactice si echipament informatic pentru

laboratoarele de fizica-chimie si de informatica, precum si sala de sport. Totodată a fost schimbata toata instalația electrica și s-a înlocuit tâmplaria interioară.

De asemenea, primăria Râca a depus documentația pentru derularea a 2 proiecte la nivel de comună:

1. Extinderea, modernizarea și dotare Scoala Generala cu Clasele I-VIII sat Raca, comuna Raca, Judetul Arges - proiect aflat în faza a II-a
2. Amenajare drumuri de interes local, constructie gradiniță copii și reabilitare cămin cultural, comuna Raca

Comuna RECEA va beneficia de modernizarea DC 12A Deagu de Jos - Goleasca pe o distanță de 5,20 km prin fondurile MDRT. Și comunele Izvoru și Mozăceni vor beneficia de modernizarea DJ 679 C Caldăraru (DN 65A) – Izvoru – Mozaceni (DJ 659), pe o lungime de tronson: 10,67 km

**Trei comune argesene au incheiat contractele referitoare la “Proiectul de inlocuire a sistemelor clasice de incalzire cu sisteme care utilizeaza energie solara, energie eoliana, energie geotermala ori alte sisteme care conduc la imbunatatirea calitatii aerului, apei si solului”.**

Proiectele au fost depuse la [Ministerul Mediului](#) – Administratia Fondului pentru Mediu – pentru urmatoarele comune: Rociu – valoare 883.531 lei, [Negrasi](#) – valoare 254.000 lei;, [Suseni](#) – valoare 954.266 lei. Consiliul Judetean [Arges](#) a acordat sprijin in depunerea cererilor, precum si in eventuale cofinantari pe cheltuieli neeligibile ce pot aparea pe parcursul derularii proiectului. Pentru toate cele trei comune sunt executate proiectele tehnice si se trece la faza de executie. Finanțările sunt nerambursabile, în total de 2.091.797 lei.

Comuna Tătăraștii de Sus a fost inclusă în grupa de beneficiari (formată din mai multe primării de comună) pentru două proiecte:

1. *Femei antreprenor in rural(2008-2011)*, finanțat prin Programul Operational Sectorial Dezvoltare Resurse Umane POSDRU, fiind implementat de Societatea de Educatie Contraceptiva si Sexuala Bucuresti și Fundatia Pro WOMEN Iasi

**Scopul proiectului** a vizat creșterea spiritului antreprenorial în rândul femeilor din zona rurala. Motivarea, dezvoltarea abilitatilor si cunostintelor necesare initierii si sustinerii unor activitati lucrative in randul femeilor din mediul rural.

2. *Locul meu pe piata muncii (2009-2011)* finanțat prin Programul Operational Sectorial Dezvoltare Resurse Umane POSDRU, implementat de Mercury 360 Communications și de Fundatia Pro WOMEN, Iași și Inspekția Muncii, Bucuresti

**Obiectivele proiectului au vizat** asistarea studentilor in procesul de tranzitie de la viata universitara la viata profesionala și îmbunătățirea capacitatii de ocupare a tinerilor aflați în cautarea unui loc de munca in vederea facilitarii insertiei pe piata muncii.

Comuna Ștefan cel Mare a beneficiat de implementarea Programului multianual de dezvoltare a destinațiilor, formelor și produselor turistice (Anexa 2 din HG 20/2012), componenta Indicatoare turistice, având drept obiectiv: dezvoltarea sistemului informațional (indicatoare turistice) privind rute culturale, rute montane și alte rute pedestre, trasee cicloturistice și pentru monumentele istorice importante din punctul de vedere al circulației turistice (finanțare MDRT).

Prin programul Companiei Naționale de Investiții (MDRT) - Săli de sport, a fost construită sala de sport a Grupului Școlar din comuna Mozăceni.

În tabelul următor sunt prezentate proiectele la nivelul GAL Lunca Argeșului realizate prin fondurile MDRT conform HG nr 577 din 2007 referitoare la Programul privind lucrările de alimentare cu apă a satelor:

Județ	Program	Comună	Sate incluse	Final ize	In executie
Argeș	Alimentare cu apă	Popesti	Popesti Palanga	2	
Argeș	Alimentare cu apă	Raca	Raca		1
Argeș	Alimentare cu apă	Recea	Recea	1	
Argeș	Alimentare cu apă	Recea	Deagurile	1	
Argeș	Alimentare cu apă	Suseni	Stefanesti, Chiristesti, Cersani, Burdesti	4	

Un argument extrem de important în susținerea capacității GAL Lunca Argeșului de accesare a fondurilor este reprezentat de lista programelor derulate de primăria Mozaceni în ultimii 10 ani, informațiile fiind sintetizate în tabelul următor:

N R. CRT	PROGRAMUL	TITLUL PROIECTULUI SI OBIECTIVELE ACESTUIA	PERIOADA DE IMPLEMENTARE	STADIUL ACTUAL
1.	SAPARD	Alimentare cu apă potabilă și extinderea rețelei în satele Mozaceni și Babaroga.	2002 - 2004	Dat în folosință
2.	FONDUL NATIONAL DE INVESTITII	Realizare Sala de sport tip B la Grupul Școlar Mozaceni	2004	Dat în folosință
3.	FRDS – BANCA MONDIALA	Construcție Școala de Arte și Meserii SAM	2002	Dat în folosință
4.	FRDS – BANCA MONDIALA	Alimentare cu apă satul Zidurile	2004	Dat în folosință
5.	CONSILIUL LOCAL MOZACENI – CONCESIONATA SN PETROM	Alimentare cu gaze naturale a comunei Mozaceni	2005	Dat în folosință
6.	DRUMURI JUDETENE	Refacerea covorului asfaltic pe o lungime de 10 km	2007	Dat în folosință
7.	BANCA MONDIALA SI	Modernizarea Spitalului de	2007	Dat în

	CONSILIUL LOCAL	Boli CroniceMozaceni si introducerea gazelor		folosinta
8.	CONSILIUL JUDETEAN ARGES SI CONSILIUL LOCAL MOZACENI	Constructie Sala sport si Gradinita la Scoala generala nr. 1 Mozaceni Misei	2005	Dat in folosinta
9.	CONSILIUL JUDETEAN ARGES SI CONSILIUL LOCAL MOZACENI	Costructie Atelier mecanic la Grup Scolar Mozaceni si extindere si dotare sediu Primaria Mozaceni.	2009	Dat in folosinta
10.	CONSILIUL JUDETEAN ARGES SI CONSILIUL LOCAL MOZACENI	Introducere gaze naturale la Scoala generala nr. 2 Mozaceni	2008	Dat in folosinta
11.	CONSILIUL JUDETEAN ARGES SI CONSILIUL LOCAL MOZACENI	Introducere gaze naturale la Grupul Scolar Mozaceni	2007	Dat in folosinta
12.	CONSILIUL JUDETEAN ARGES SI CONSILIUL LOCAL MOZACENI	Centrala termica pe gaze si constructia aferenta la Grupul Scolar Mozaceni.	2007	Dat in folosinta
13.	CONSILIUL JUDETEAN ARGES SI CONSILIUL LOCAL MOZACENI	Introducere gaze la Scoala generala nr. 3 Mozaceni	2007	Dat in folosinta
14.	CONSILIUL JUDETEAN ARGES SI CONSILIUL LOCAL MOZACENI	Introducere gaze naturale la Gradinita nr. 3 Mozaceni	2007	Dat in folosinta
15.	CONSILIUL JUDETEAN ARGES SI CONSILIUL LOCAL MOZACENI	Introducere gaze naturale la Primaria Mozaceni	2007	Dat in folosinta
16.	CONSILIUL JUDETEAN ARGES SI CONSILIUL LOCAL MOZACENI	Pietruire drumuri comunale.	2008 - 2010	Dat in folosinta
17.	CONSILIUL JUDETEAN ARGES SI CONSILIUL LOCAL MOZACENI	Renovare si pictura - Biserica din satul Zidurile	2008	Dat in folosinta
18.	PHARE	Imbunatatirea serviciului de voluntariat pentru situatii de urgenta	2007	Dat in folosinta
19.	CONSILIUL JUDETEAN ARGES SI CONSILIUL LOCAL MOZACENI	Implementarea la serviciul informatic al judetului Arges	2007	Dat in folosinta
20.	CONSILIUL JUDETEAN ARGES SI CONSILIUL LOCAL MOZACENI	Construirea anexelor gospodaresti la Primaria Mozaceni	2006	Dat in folosinta

21.	MINISTERUL AGRICULTURII SI CONSILIUL LOCAL MOZACENI	Lucrari de ameliorare si modernizare a pasunii comunale Mozaceni, Babaroaga – 109 ha	2005	Dat in folosinta
22.	CONSILIUL JUDETEAN ARGES, I.J. PT CULTURA SI CONSILIUL LOCAL MOZACENI	Realizarea monografiei comunei Mozaceni	2008	Dat in folosinta
23.	CONSILIUL JUDETEAN ARGES SI CONSILIUL LOCAL MOZACENI	Infiintare targ saptamanal	2002	Dat in folosinta
24.	CONSILIUL LOCAL MOZACENI SI CHIRIAS	Renovare, modernizare si imprejmuire Camin Cultural vechi	2005	Dat in folosinta
25.	CONSILIUL LOCAL MOZACENI SI ELECTRICA	Realizarea sistemului de iluminat public	2001 - 2011	Dat in folosinta
26.	CONSILIUL LOCAL MOZACENI SI ROMTELECOM	Centrala telefonica digitala si retele de telefonie fixa	2002	Dat in folosinta
27.	CONSILIUL JUDETEAN ARGES SI CONSILIUL LOCAL MOZACENI	Reparatii capitale acoperis si modernizare sediu Centrul Agricol Mozaceni.	2011	Dat in folosinta
28.	CONSILIUL JUDETEAN ARGES SI CONSILIUL LOCAL MOZACENI	Achizitionat remorca 7 tone	2008	Dat in folosinta
29.	CONSILIUL JUDETEAN ARGES SI CONSILIUL LOCAL MOZACENI	Turnat si dalat pavele la Complexul Cultural Sportiv L.R. si G.S. Mozaceni	2009	Dat in folosinta
30.	INSPECTORATUL JUDETEAN ARGES SI CONSILIUL LOCAL MOZACENI	Dotarea scolilor si gradinitelor cu mobilier, aparatura electronica, calculatoare, jucarii	2008 – 2011	Dat in folosinta
31.	INSPECTORATUL JUDETEAN ARGES SI CONSILIUL LOCAL MOZACENI	Infiintarea C.D.I. (centrul didactic de informare)	2003	Dat in folosinta
32.	CONSILIUL JUDETEAN ARGES SI CONSILIUL LOCAL MOZACENI	Centru medical de permanenta Mozaceni	2011	Finalizat
33.	CONSILIUL JUDETEAN ARGES SI CONSILIUL LOCAL MOZACENI	Achizitionat Buldoexcavator	2010	Dat in folosinta
34.	GUVERNUL ROMANIEI O.G.7/2006	Canalizarea si epurarea apelor uzate menajere la comuna Mozaceni judetul	2009 - 2012	Proiect in derulare , lipsa fonduri

		Arges		
35.	GVERNUL ROMANIEI O.G.7/2006	Baza sportiva multifunctionala la comuna Mozaceni ,judetul Arges	2010 - 2012	Proiect in derulare , lipsa fonduri
36.	MINISTERUL DEZVOLTARII REGIONALE SI TURISMULUI	Imbunatatire DC 98, DC 99, DC 101, str. Revolutiei, infiintare spatii de recreere – terenuri de sport, prima infiintare si dotare centru de asistenta dupa programul scolar si reabilitare si dotare Camin Cultural in comuna Moaceni, judetul Arges	2011	PROIECT IN ASTEPTARE
37.	BANCA EUROPEANA DE INVESTISII	Constructie Scoala generala nr. 1 Babaroga.	2011 - 2012	Proiect in derulare
38.	BANCA EUROPEANA DE INVESTISII	Reabilitare Grup Scolar Mozaceni.	2011 - 2012	Proiect in derulare
39.	CONSILIUL JUDETEAN ARGES SI CONSILIUL LOCAL MOZACENI	Reparatii si intretinere la drumuri comunale Mozaceni	2011	Proiect in derulare
40.	CONSILIUL LOCAL MOZACENI	Intocmit planuri parcelare.	2010 - 2012	Proiect in derulare

Sursa: Fișa GAL primăria Mozăceni

## 6. Elemente complementare privind prezentarea teritoriului

### Infrastructura rutieră

GAL **LUNCA ARGEȘULUI** beneficiază de un grad de accesibilitate rutieră ridicat, fiind poziționat în imediata apropiere a orașului Costești (care reprezintă un important nod rutier), având acces direct la drumuri județene, precum și acces ușor la alte drumuri de importanță națională și regională.

Legătura dintre localitățile componente ale GAL-ului **LUNCA ARGEȘULUI** (Mozăceni, Rociu, Recea, Izvoru, Slobozia, Stefan cel Mare, Suseni, Teiu, Popești, Râca, Tătăraștii de Sus) se realizează prin drumurile județene prezentate în hărțile de încadrare de la punctul 1.2., starea drumului fiind, în general, bună.

În ceea ce privește calitatea infrastructurii rutiere a GAL **LUNCA ARGEȘULUI**, în ultimii ani, au fost demarate o serie de proiecte de modernizare / îmbunătățire a acestora:

- **Îmbrăcămintă bituminoasă pe lungimea de 2 km a DC 92 comuna Teiu;**
- Asfalt DC 1000 Mozăceni- Teiu- 1,7 km;

În prezent, în opinia autorităților locale din comunele componente ale GAL **LUNCA ARGESULUI**, principalele probleme la nivelul infrastructurii rutiere sunt legate de starea în continua degradare a drumurilor atât pentru drumurile comunale, județe.

În concluzie, în acest moment, infrastructura rutieră la nivelul GAL **LUNCA ARGEȘULUI** necesită investiții importante în vederea modernizării, în special la nivelul drumurilor comunale și locale din cele două localități componente.

În ceea ce privește infrastructura de comunicație rutieră, respectiv asigurarea serviciilor de transport pentru populație, localitățile componente ale GAL –ului sunt bine deservite, din acest punct de vedere. Astfel, în toate localitățile există operatori privați de transport (microbuze, autobuze) care asigură legătura cu principalele centre urbane din zonă, pe relația tur-retur.

SITUAȚIA pentru lucrările de reabilitare și asfaltare a drumurilor conform HG 577/1997, în perioada 1997 – 2011

Denumire drum comunal		POZ ITH KM	LUNGI ME km	NR KM FINALIZATI NR KM IN EXECUTIE	
Indicat iv	Traseu			km	km
DC 122	Cornatel - Deagurile - Recea	3+27 0-9+140	5.87	5.87	
DJ 725	Stoenesti - Slobozia - Dragoslavele	6+82 6-10+540	3.91	3.91	
DC 128	Izvoru - Stefan cel Mare	0+00 0-15+420	15.42		15.42
DJ 679 A	Birla - Caldaru - Bucov - Popesti	0+00 0-12+835	18.71		18.71
DC 106	Rociu – Serbanesti	0+00 0-4+140	4.14	4.14	



DC 113	Costesti-Suseni	2+85 0-5+103	2.25		2.25
DC 127A	Silistea Gumesti-Tatarastii de Sus	7+14 4-10+764	3.62	3.62	

Sursa: MDRT

### Alte elemente complementare privind GAL **LUNCA ARGEȘULUI**

#### Teritoriu:

- Infrastructura rutiera este satisfăcător dezvoltată, situație cu un impact negativ asupra altor elemente din teritoriu ( servicii pentru populație, dezvoltare turistică etc)
- Infrastructura de cazare este dezvoltata insuficient, în cadrul teritorului GAL **LUNCA ARGEȘULUI**, deși așa cum s-a prezentat anterior, potențialul turistic este unul relativ ridicat;

#### Populația

- Forța de muncă din zona este raltiv ieftină față de teritoriile învecinate, în special cele urbane;
- Existenta unor mici meseriași autorizati in domeniul construcțiilor, comerț, croitorie etc. Cu scopul dezvoltării lor, se impun măsuri de sprijinire a activităților non agricole.
- Nivelul redus de educație și grad ridicat de analfabetizare. Valori reduse ale cuprinderii în învățământ și rate ridicate ale abandonului școlar;
- Forța de muncă deficitară din punct de vedere calitativ ce asigură servicii din zona.
- Exista inițiativă la nivel local, chiar și în rândul femeilor;

#### Activități economice

- Se constată , în ultima perioadă în zonă o creștere a numărului de unități comerciale mici;
- Nivelul de asociativitate al micilor producători agricoli din zona este redus;
- PIB mic în comparatie cu alte zone;
- Tehnologizare redusă a agriculturii
- Rețele rutiere comunale degradate;
- Populație activă în agricultură cu nvel scăzut al cunoștințelor și competențelor.
- Rata șomajului rural mult mai ridicat în comparație cu alet zone.

#### Organizarea socială și instituțională

- Existența în fiecare comuna a unui dispensar în care își desfășoara activitatea un medic de familie sau chiar un medic specialist; Însă, deși există, dispensarele comunelor necesită intervenții de modernizare
- Infrastructura școlară este de slabă calitate; unele instituții de învățământ primar și gimnazial nu corespund decât parțial standardelor UE;

- Nivelul redus de implicare a instituțiilor locale în activitățile sociale ale zonei din lipsa fondurilor;
- Instituții financiar bancare inexistente în zonă
- Camine culturale dotate insuficient sau necorespunzătoare.
- Parcurile, spațiile de joacă pentru copii, piste de biciclete etc. sunt aproape inexistente în zonă.

În concluzie, situația actuală a serviciilor și infrastructură din zona GAL LUNCA ARGEȘULUI afectează puternic calitatea vieții din spațiul rural și constituie o piedică pentru dezvoltarea activităților economice. Prin urmare, prioritizarea nevoilor și identificarea unor măsuri de intervenție sunt necesare în zonă.

**Teritoriul**

Puncte tari	Punte slabe
<ul style="list-style-type: none"> <li>✓ Teritoriu coerent și spațiu ce are caracteristici similare;</li> <li>✓ Include teritoriu din două județe;</li> <li>✓ Existența infrastructurii spitalicești și personalul calificat în domeniul sanitar</li> <li>✓ Structuri necesare asigurării serviciilor de învățământ preșcolar și primar;</li> <li>✓ Condiții naturale favorabile dezvoltării agriculturii ecologice: cultura cerealelor, plantelor tehnice, creșterea animalelor;</li> <li>✓ Existența pe cuprinsul teritoriului a rețelelor de alimentare cu apă, electricitate, telefonie fixă și telefonie mobilă;</li> <li>✓ Suprafața teritoriului acoperit de GAL permite realizarea de investiții numeroase pentru dezvoltarea economică a teritoriului;</li> <li>✓ Zonă cu potențial natural ridicat al mediului înconjurător, având sit Natura 2000;</li> <li>✓ Rețeaua hidrografică este bogată în regiune;</li> <li>✓ Patrimoniul cultural rural;</li> <li>✓ Teritoriu cu încărcătură istorică;</li> <li>✓ Lăcașe de cult;</li> <li>✓ Resurse naturale valorificate și valorificabile: petrol, gaze naturale.</li> <li>✓ Surse ale patrimoniului imaterial;</li> </ul>	<ul style="list-style-type: none"> <li>✓ Insuficiente acțiuni pentru conservarea mediului înconjurător;</li> <li>✓ Lipsa acțiunilor de protecție a mediului și de valorificare a turismului ecologic;</li> <li>✓ Lipsa infrastructurii în domeniul managementului deșeurilor ceea ce duce la nerespectarea standardelor de mediu;</li> <li>✓ Rețea de infrastructură în curs de dezvoltare;</li> <li>✓ Calitatea procesului educațional are de suferit din lipsa cadrelor didactice de specialitate precum și a dotării precare a instituțiilor de învățământ;</li> <li>✓ Absența, până acum, a unor programe de dezvoltare integrată între localitățile ce compun GAL – Lunca Argeșului;</li> <li>✓ Structuri de cazare turistică slab dezvoltate la standarde comunitare de calitate;</li> <li>✓ Teritoriul GAL nu este traversat de nici un drum european sau național și nici de cale ferată</li> <li>✓ Rețea de infrastructură în curs de dezvoltare;</li> <li>✓ Pericol de inundații în unele locuri din apropierea cursurilor de apă, în special pe râul Dâmbovnic, dar și pe celelalte.</li> </ul>
Oportunitati	Riscuri
<ul style="list-style-type: none"> <li>✓ Continuarea programelor de finanțare și investiții inițiate și atragerea unor fonduri suplimentare pentru dezvoltarea teritoriului;</li> <li>✓ Înțelegerea dimensiunii intercomunitare a</li> </ul>	<ul style="list-style-type: none"> <li>✓ Cooperarea redusă între autoritățile publice și sectorul privat pentru acțiuni integrate;</li> <li>✓ Fonduri insuficiente finanțării tuturor acțiunilor necesare pentru dezvoltarea zonei;</li> </ul>

<p>dezvoltării durabile a zonei rurale de către actorii publici și privați implicați în parteneriat;</p> <ul style="list-style-type: none"> <li>✓ Aproximarea de municipiul Pitești și celelalte centre urbane mai mici oferă o serie de oportunități în ceea ce privește accesul la servicii educaționale pentru toate formele de învățământ, la asistență medicală, infrastructură culturală și sportivă, intervenții rapide în situații de urgență;</li> <li>✓ Aproximarea de zona urbanizată din centrul județului Argeș (Pitești, Mioveni, Costești, Topoloveni, Ștefănești) oferă o serie de oportunități în ceea ce privește comercializarea produselor agricole;</li> <li>✓ Poziționarea GAL Lunca Argeșului la cca 10 km distanță rutieră de autostrada București Pitești;</li> <li>✓ Valorificarea așezării geografice și a nivelului moderat de accesibilitate rutieră existent în direcția dezvoltării activităților secundare și terțiare;</li> <li>✓ Posibilități de valorificare a potențialului natural, cultural și istoric în rute turistice pentru acțiuni în mediul rural, vizând și valorificarea produselor agricole ecologice în acțiuni gastronomice cu specific local;</li> </ul>	<ul style="list-style-type: none"> <li>✓ Sistemul actual al administrației publice locale este demotivant pentru lucrătorii din administrația locală;</li> <li>✓ Perioade de secetă care vizează producția agricolă nesușținută de sisteme de irigații adecvate;</li> <li>✓ Control deficitar al centrelor de primă vânzare a producției agricole;</li> <li>✓ Intervenții neprevăzute în cazul obiectivelor de patrimoniu;</li> </ul>
--	---

## Populația

Puncte tari	Puncte slabe
<ul style="list-style-type: none"> <li>✓ Inițierea accesului la programe de susținere a instalării tinerilor fermieri și implicit la cursuri de formare specializată;</li> <li>✓ Forță de muncă calificată în sectorul artizanatului și meșteșugăritului care poate fi ușor atrasă în acțiuni integrate;</li> <li>✓ Sentimente de apartenență la teritoriu și elemente de identitate locală;</li> <li>✓ Populație activă în sectoarele cu potențial din teritoriu;</li> <li>✓ Are o masă critică de 31326 de locuitori, suficient de mare pentru un impact semnificativ asupra dezvoltării întregii zone;</li> </ul>	<ul style="list-style-type: none"> <li>✓ Cea mai mare parte a populației este inclusă în servicii primare, cu un grad scăzut de educație;</li> <li>✓ Natalitate scăzută și tendința de îmbătrânire a populației;</li> <li>✓ Tendința de migrare a tinerilor din zona rurală spre cea urbană și a populației active în străinătate;</li> <li>✓ O medie crescută a gradului de populație săracă;</li> </ul>
Oportunitati	Riscuri
<ul style="list-style-type: none"> <li>✓ Includerea colectivelor defavorizate în viața activă și integrarea acestora în politici teritoriale coerente pe termen mediu și lung;</li> <li>✓ Facilitatea accesului la informații prin organizarea în zonă a cursurilor de formare profesională, informare și difuzare de cunoștințe;</li> <li>✓ Posibilitatea de creștere a numărului de locuri de muncă prin facilitarea accesului la finanțare a microîntreprinderilor care investesc în formarea angajaților;</li> <li>✓ Promovare de acțiuni și programe ale organizațiilor ce au obiect de activitate integrarea minorităților etnice pe piața muncii în sectoarele agricol și silvic;</li> <li>✓ Accesarea de fonduri nerambursabile și inițierea unor acțiuni de formare profesională pentru certificarea competențelor în domenii conexe;</li> <li>✓ Înființarea de noi locuri de muncă și consolidarea celor existente în baza know-how-ului dobândit de membrii comunităților;</li> <li>✓ Stimularea revenirii în țară a persoanelor plecate în străinătate, odată cu dezvoltarea zonei;</li> </ul>	<ul style="list-style-type: none"> <li>✓ Marginalizare și excludere socială a categoriilor defavorizate din cauza nivelului slab de formare și a politicilor de dezvoltare insuficiente;</li> <li>✓ Creșterea morbidității din cauza serviciilor medicale precare;</li> <li>✓ Accentuarea migrării populației la orașe, în special din cauza lipsei locurilor de muncă;</li> <li>✓ Pierderea elementelor de identitate teritorială ținând cont de lipsa interesului pentru transmiterea acestora de la o generație la alta;</li> <li>✓ Creșterea ratei de îmbătrânire și scăderea sporului natural;</li> </ul>

## Activități Economice

Puncte tari	Puncte slabe
<ul style="list-style-type: none"> <li>✓ Creșterea interesului pentru trecerea de la producția primară la sectorul terțiar;</li> <li>✓ Inițiative pentru atragerea fondurilor nerambursabile în sectorul serviciilor;</li> <li>✓ Interesul societăților din teritoriul GAL "LUNCA ARGEȘULUI de a accesa fonduri nerambursabile;</li> <li>✓ Forță de muncă disponibilă și ieftină.</li> </ul>	<ul style="list-style-type: none"> <li>✓ Parc auto și de utilaje agricole în curs de schimbare, fără o bază solidă de mecanizare;</li> <li>✓ Slaba infrastructură turistică la nivelul serviciilor de cazare și recreaționale;</li> <li>✓ Producție agricolă de subzistență în cele mai multe gospodării;</li> <li>✓ Slaba activitate în organizații de producători și acțiuni colective care să maximizeze plus valoarea produselor primare;</li> <li>✓ Producție nestandardizată și vândută în canale tradiționale în mod empiric. Canale de distribuție moderne nevalorificate;</li> <li>✓</li> </ul>
Oportunitati	Riscuri
<ul style="list-style-type: none"> <li>✓ Punerea în practică a unor strategii de dezvoltare integrată, axându-se pe colaborarea furnizorilor din teritoriu și a consolidării fluxului de materie primă între agenții economici din zonă.</li> <li>✓ Gruparea producătorilor agricoli, crearea și promovarea unor branduri locale și creșterea valorii produselor agricole primare;</li> <li>✓ Valorificarea meșteșugurilor și tradițiilor existente în turismul cultural;</li> <li>✓ Inițierea de turism ecumenic în comuna Ștefan cel Mare</li> <li>✓ Penetrarea unor piețe noi și accesul spre canale de distribuție de nișă care să permită vânzarea produselor la un preț competitiv;</li> <li>✓ Acțiuni de colaborare și cooperare interteritorială, națională și internațională în diverse sectoare economice ca urmare a includerii zonei în parteneriate durabile;</li> <li>✓ Valorificarea producțiilor agricole ecologice din arii naturale pentru promovarea turismului gastronomic.</li> </ul>	<ul style="list-style-type: none"> <li>✓ Concurența produselor de import, mai ieftine, deși mai slabe calitativ.</li> <li>✓ Neacordarea finanțării bancare pentru cofinanțarea investițiilor private;</li> <li>✓ Dependența de furnizori în dificultate din cauza stării generate de criza financiară;</li> <li>✓ Lipsa de conștientizare a beneficiilor aduse de cooperative și alte structuri asociative care să unească și să valorifice forța producătorilor din sectorul primar;</li> <li>✓ Tendința agenților economici de a-și muta activitatea în zone cu o dezvoltare economică mai mare;</li> </ul>

## Organizarea Socială și Instituțională

Puncte tari	Puncte slabe
<ul style="list-style-type: none"> <li>✓ Acțiuni inițiate de ONG-urile din mediul urban vecin cu influențe în teritoriul rural;</li> <li>✓ Existența căminelor culturale în majoritatea localităților;</li> <li>✓ Strategii de dezvoltare locală existente sau în curs de elaborare;</li> <li>✓ Implicarea autorităților locale în problemele comunității;</li> <li>✓ Existența conexiunii la internet în cadrul instituțiilor;</li> <li>✓ Existența instituțiilor de bază în fiecare localitate din teritoriu;</li> <li>✓ Personal calificat în cadrul unităților medicale;</li> </ul>	<ul style="list-style-type: none"> <li>✓ Infrastructura veche și deficitară în unele instituții din zonă (dispensare, școli, grădinițe, cămine culturale, posturi de poliție, primării);</li> <li>✓ Dependența financiară de bugetul județean pentru investiții locale;</li> <li>✓ Lipsa infrastructurii de acces pentru colectivele defavorizate (persoane cu dizabilități și bătrâni);</li> <li>✓ Dependența de mediul urban în activitățile ONG-urilor;</li> <li>✓ Slaba colaborare între instituțiile publice dintre localități;</li> <li>✓ Acțiuni de promovare a grupurilor de producători aflate în stadiul incipient;</li> </ul>
Oportunități	Riscuri
<ul style="list-style-type: none"> <li>✓ Intensificarea acțiunilor de cooperare din sectorul societății civile cu instituții publice și reprezentanți ai sectorului privat;</li> <li>✓ Consolidarea relațiilor de cooperare între producători.</li> <li>✓ Promovarea tinerilor și femeilor în acțiuni care să vizeze conservarea patrimoniului cultural;</li> <li>✓ Dezvoltarea acțiunilor/ intensificarea acțiunilor culturale cu specific local.</li> <li>✓ Înființarea de organizații non profit care să reprezinte interesele locale de păstrare a identității rurale</li> </ul>	<ul style="list-style-type: none"> <li>✓ Inițiativa deficitară și posibilitatea apariției conflictelor generate de mediul politic și social;</li> <li>✓ Obstacole izvorate din complexitatea programelor de accesare a fondurilor europene și a finanțării proiectelor;</li> <li>✓ Asocierea în mintea oamenilor a noilor structuri asociative și a grupurilor de producători cu vechile organizații comuniste de tip C.A.P. de aici reticența la inițiativele colective.</li> </ul>

## TABEL DE CORELARE ANALIZA DIAGNOSTIC – ANALIZA SWOT

Legendă:

PT – Punct Tare

PS – Punct Slab

O – Oportunitate

R – Risc

(T) – Teritoriul

(P) – Populația

(AE) – Activități Economice

(OSI) – Organizarea Socială și Instituțională

ANALIZA DIAGNOSTIC		ANALIZA SWOT
SECȚIUN E	ELEMENTE IDENTIFICATE	
<b>Principalele e caracteristici geografice</b>	<ul style="list-style-type: none"> <li>- Teritoriu poziționat între 6 centre urbane de dimensiuni diferite, de la reședință de județ, municipiu la oraș mic, acestea fiind: Pitești, Costești, Ștefănești, Topoloveni, Găești, Videle</li> <li>- Grupul de Acțiune Locală Lunca Argeșului cuprinde localități atât din județul Argeș, cât și din județul Teleorman;</li> <li>- Rețea de infrastructură în curs de dezvoltare în domeniul rutier, fiind traversată de mai multe drumuri județene;</li> <li>- GAL Lunca Argeșului se găsește în apropierea Autostrăzii A1 București-Pitești (fiind în legătură directă cu aceasta)</li> <li>- Prezența unor cursuri de apă mlăștinoase, cu băltiri nepermanente</li> <li>-Existența unui fond forestier important, flora și fauna diverse</li> <li>- Amplasarea geografică este compactă și omogenă;</li> <li>- Relieful este dezvoltat pe două subunități de câmpie înaltă;</li> <li>- Clima teritoriului aparține în totalitate sectorului de climă continentală,</li> <li>- Vegetația este cea de stepă și silvostepă;</li> <li>- Existența unor resurse ale subsolului (petrol)</li> </ul>	<p>PT(T) Teritoriu coerent și spațiu ce are caracteristici similare;</p> <p>PT(T) Include teritoriu din două județe;</p> <p>PS(T) Teritoriul GAL nu este traversat de nici un drum european sau național și nici de cale ferată</p> <p>PS(T) Rețea de infrastructură în curs de dezvoltare;</p> <p>PS(T) Pericol de inundații în unele locuri din apropierea cursurilor de apă, în special pe râul Dâmbovic, dar și pe celelalte</p> <p>O(T) Poziționarea GAL Lunca Argeșului la cca 10 km distanță rutieră de autostrada București Pitești;</p> <p>O(T) Valorificarea așezării geografice și a nivelului moderat de accesibilitate rutieră existent în direcția dezvoltării activităților secundare și terțiare;</p> <p>PT(T) Resurse naturale valorificate și valorificabile: petrol, gaze naturale.</p>
<b>Populație – demografie</b>	<ul style="list-style-type: none"> <li>- Numărul total al populației este de 31326;</li> <li>- Numărul persoanelor sub 20 de ani este de 6122;</li> <li>- Numărul persoanelor între 21 și 59</li> </ul>	<p>PT(P) Populație activă în sectoarele cu potențial din teritoriu;</p> <p>PT(P) Are o masă critică de 31326 de locuitori, suficient de mare pentru un impact semnificativ asupra dezvoltării întregii zone;</p>



	<p>de ani este de 14679;</p> <ul style="list-style-type: none"> <li>- Numărul persoanelor ce au o vârstă depășită de 60 ani este de 10525;</li> <li>- Tendința demografică a populației este de îmbătrânire;</li> <li>- Tinerii părăsesc comunitățile rurale, fie în favoarea mediului urban din apropiere care oferă mai multe oportunități de dezvoltare personală decât comunitățile rurale, fie părăsesc România în favoarea altor state mai dezvoltate, evidențiindu-se fenomenul de exod rural;</li> <li>- Populația activă în sectorul agricol 15,3% și în sectorul privind serviciile 68,7% la nivelul întregului GAL Lunca Argeșului;</li> <li>- Populația activă reprezintă un procent de 46,87%, în timp ce populația cu o vârstă de peste 60 de ani reprezintă 33,59% din populația totală a teritoriului;</li> <li>- Media gradului de sărăcie la nivelul teritoriului este de cca 40%. având în vedere apropierea teritorială de unele dintre cele mai sărace județe din sudul țării (Teleorman și Giurgiu)</li> </ul>	<ul style="list-style-type: none"> <li>PS(P) Natalitate scăzută și tendința de îmbătrânire a populației;</li> <li>PS(P) Tendința de migrare a tinerilor din zona rurală spre cea urbană și a populației active în străinătate;</li> <li>PS(P) O medie crescută a gradului de populație săracă;</li> <li>O(P) Stimularea revenirii în țară a persoanelor plecate în străinătate, odată cu dezvoltarea zonei;</li> <li>R(P) Creșterea ratei de îmbătrânire și scăderea sporului natural;</li> <li>PT(AE) Forță de muncă disponibilă și ieftină.</li> </ul>
<p><b>Patrimoniu de mediu</b></p>	<ul style="list-style-type: none"> <li>- Sit Natura 2000 în comuna Negrași</li> <li>- Rețeaua hidrografică este alcătuită din râurile Dâmbovnic, Neajlov, Teleorman (cu afluenți);</li> <li>- Prezența unui număr ridicat de lacuri și bălți favorabile activităților de pescuit sportiv</li> <li>- Poluare industrială relativ redusă (deoarece în imediata apropiere a GAL Lunca Argeșului nu se regăsește nici un centru industrial cu riscuri majore de poluare)</li> </ul>	<ul style="list-style-type: none"> <li>PT(T) Zonă cu potențial natural ridicat al mediului înconjurător, având sit Natura 2000;</li> <li>PT(T) Rețeaua hidrografică este bogată în regiune;</li> <li>PS(T) Insuficiente acțiuni pentru conservarea mediului înconjurător;</li> <li>PS(T) Lipsa acțiunilor de protecție a mediului și de valorificare a turismului ecologic;</li> <li>PS(T) Lipsa infrastructurii în domeniul managementului deșeurilor ceea ce duce la nerespectarea standardelor de mediu;</li> <li>O(AE) Valorificarea producțiilor agricole ecologice din arii naturale pentru promovarea turismului gastronomic.</li> </ul>

<p><b>Patrimoniul arhitectural și cultural</b></p>	<ul style="list-style-type: none"> <li>- O dezvoltare profundă a meșteșugăritului, în special: țesutul, confecționarea costumelor populare, gastronomia tradițională;</li> <li>- Prezența unui număr ridicat de monumente istorice,</li> <li>- Existența a numeroase lăcașuri de cult cu atestare veche și foarte veche, a unor conace / case boierești, case memoriale</li> <li>- Sărbătorirea cu fast, zilei dedicate fiecărei comune;</li> <li>- Grupuri folclorice (dansuri populare fete în comuna Mozăceni);</li> <li>- Infrastructură culturală modernizată (căminul cultural din comuna Mozăceni)</li> <li>- Profunde coordonate istorice, prin care se atestă zonele, încă din timpuri, reprezentate prin denumirea localităților, viața localnicilor și evoluția acestora;</li> <li>- Patrimoniul cultural și arhitectural trebuie protejat în vederea asigurării continuității istorice și culturale a teritoriului.</li> </ul>	<p>PT(T) Patrimoniul cultural rural;  PT(T) Teritoriu cu încărcătură istorică;  PT(T) Lăcașe de cult;  PT(T) Surse ale patrimoniului imaterial;  R(T) Intervenții neprevăzute în cazul obiectivelor de patrimoniu;  PT(P) Forță de muncă calificată în sectorul artizanatului și meșteșugăritului care poate fi ușor atrasă în acțiuni integrate;  PT(P) Sentimente de apartenență la teritoriu și elemente de identitate locală;  R(P) Pierderea elementelor de identitate teritorială ținând cont de lipsa interesului pentru transmiterea acestora de la o generație la alta;  PS(AE) Producție nestandardizată și vândută în canale tradiționale în mod empiric. Canale de distribuție moderne nevalorificate;  O(AE) Valorificarea meșteșugurilor și tradițiilor existente în turismul cultural;  O(AE) Inițierea de turism ecumenic în comuna Ștefan cel Mare  O(OSI) Promovarea tinerilor și femeilor în acțiuni care să vizeze conservarea patrimoniului cultural;  O(OSI) Dezvoltarea acțiunilor/intensificarea acțiunilor culturale cu specific local.</p>
<p><b>Economia locală</b></p>	<ul style="list-style-type: none"> <li>- Dezvoltarea economică a localităților din arealul Grupului de Acțiune Locală Lunca Joasă a Siretului este indisolubil legată de dezvoltarea economică a zonei de influență a zonei urbanizate din centrul județului Argeș: Pitești, Mioveni, Ștefănești, Costești, Topoloveni;</li> <li>- Principalele domenii care generează ocupare sunt serviciile și agricultura;</li> <li>- Suprafața de 679,2 km<sup>2</sup> permite realizarea de noi investiții;</li> <li>- Proiecte depuse de agenții economici din teritoriu pe: Măsura 112 "Instalarea tinerilor fermieri" s-au depus 30 de proiecte, Măsura 121 "Modernizarea exploatațiilor agricole" s-au depus 12 de proiecte, Măsura 123 Creșterea valorii adăugate a produselor agricole și forestiere – 3</li> </ul>	<p>PT(T) Suprafața teritoriului acoperit de GAL permite realizarea de investiții numeroase pentru dezvoltarea economică a teritoriului;  O(P) Accesarea de fonduri nerambursabile și inițierea unor acțiuni de formare profesională pentru certificarea competențelor în domenii conexe;  O(P) Înființarea de noi locuri de muncă și consolidarea celor existente în baza know-how-ului dobândit de membrii comunităților;  R(P) Accentuarea migrării populației la orașe, în special din cauza lipsei locurilor de muncă;  PT(AE) Inițiative pentru atragerea fondurilor nerambursabile în sectorul serviciilor;  PT(AE) Interesul societăților din teritoriul GAL "LUNCA ARGEȘULUI" de a accesa fonduri nerambursabile;  PS(AE) Slaba activitate în organizații de producători și acțiuni colective care să maximizeze plus valoarea produselor</p>

	<p>proiecte, Măsura 141 Sprijinirea fermelor agricole de semisubzistență – 61 proiecte, Măsura 312 ”Sprijin pentru crearea și dezvoltarea de micro-întreprinderi” depunându-se 8 de proiecte</p> <p>- Prezența în zona a absolvenților liceului din Mozaceni care nu-și găsesc locuri de muncă în comunele de origine (resurse de forță de muncă nevalorificată)</p> <p>- Servicii de transport public care asigura prin frecvența și diversitatea traseelor, o bună accesibilitate a comunelor din GAL Lunca Argeșului</p>	<p>primare;</p> <p>O(AE) Penetrarea unor piețe noi și accesul spre canale de distribuție de nișă care să permită vânzarea produselor la un preț competitiv;</p> <p>O(AE) Acțiuni de colaborare și cooperare interteritorială, națională și internațională în diverse sectoare economice ca urmare a includerii zonei în parteneriate durabile;</p> <p>R(AE) Neacordarea finanțării bancare pentru cofinanțarea investițiilor private;</p> <p>R(AE) Dependența de furnizori în dificultate din cauza stării generate de criza financiară;</p> <p>R(AE) Lipsa de conștientizare a beneficiilor aduse de cooperative și alte structuri asociative care să unească și să valorifice forța producătorilor din sectorul primar;</p> <p>R(AE) Tendința agenților economici de a-și muta activitatea în zone cu o dezvoltare economică mai mare;</p> <p>PS(OSI) Acțiuni de promovare a grupurilor de producători aflate în stadiul incipient;</p> <p>O(OSI) Consolidarea relațiilor de cooperare între producători.</p>
<p><b>Agricultură</b></p>	<p>- Gradul de fertilitate al solului este favorabil culturilor agricole vegetale, furajere, dar și viticulturii și pomiculturii</p> <p>- Existența unei tradiții în cultivarea tutunului la nivelul GAL Lunca Argeșului</p> <p>- 83,79% din suprafața teritoriului este destinată agriculturii;</p> <p>- Ponderea relativ semnificativă a suprafețelor acoperite cu păduri și pășuni</p> <p>- existența unor spații neutilizate provenind de la unitățile agricole desființate</p> <p>- Existența unui centru pentru protecția plantelor și a unei infrastructuri aeroportuare - pistă pentru avioane și elicoptere de 60000 mp pentru tratamente în agricultură.</p> <p>- Funcționarea <i>ASOCIATIEI CRESCATORILOR DE ANIMALE</i>,</p>	<p>PT(T) Condiții naturale favorabile dezvoltării agriculturii ecologice: cultura cerealelor, plantelor tehnice, creșterea animalelor;</p> <p>O(T) Posibilități de valorificare a potențialului natural, cultural și istoric în rute turistice pentru acțiuni în mediul rural, vizând și valorificarea produselor agricole ecologice în acțiuni gastronomice cu specific local;</p> <p>R(T) Perioade de secetă care vizează producția agricolă nesuținută de sisteme de irigații adecvate;</p> <p>R(T) Control deficitar al centrelor de primă vânzare a producției agricole;</p> <p>PT(P) Inițierea accesului la programe de susținere a instalării tinerilor fermieri și implicat la cursuri de formare specializată;</p> <p>O(P) Promovare de acțiuni și programe ale organizațiilor ce au obiect de activitate integrarea minorităților etnice pe piața muncii în sectoarele agricol și silvic;</p> <p>PS(AE) Producție agricolă de subzistență în cele mai multe gospodării;</p> <p>O(AE) Gruparea producătorilor agricoli,</p>

	<p><i>ALBINE, PASARI SI PESTE MOZACEANCA</i> și prezența în zona GAL Lunca Argeșului a tinerilor fermieri care și-au construit pavilioane pentru creșterea albinelor</p> <ul style="list-style-type: none"> <li>- Numărul persoanelor angajate în agricultură este foarte mic, atât datorită scăderii ponderii agriculturii în economia locală cât și datorită migrației tinerilor din zonele rurale;</li> <li>- Predomină fermele de semisubzistență și subzistență;</li> <li>- Suprafața agricolă este fragmentată și nu poate genera profit decât în condiții de asociere;</li> <li>- Spiritul antreprenorial în agricultură este slab dezvoltat.</li> </ul>	<p>crearea și promovarea unor branduri locale și creșterea valorii produselor agricole primare;</p> <p>R(AE) Concurența produselor de import, mai ieftine, deși mai slabe calitativ.</p>
<p align="center"><b>Industrie Comerț și Servicii</b></p>	<ul style="list-style-type: none"> <li>- În ceea ce privește industria, se păstrează tendința europeană și națională de dominare a IMM-urilor și în special a micro-întreprinderilor, edidențiat prin prezența a 239 de întreprinderi în zonă;</li> <li>- Lipsa totală a serviciilor turistice din teritoriu, deși regiunea prezintă potențial;</li> <li>- Industrie și comerț dezvoltate în imediata apropiere a teritoriului cuprins în GAL, în special prin întreprinderile din zona urbanizată a județului Argeș, cea mai reprezentativă fiind Uzina Dacia Renault;</li> <li>- La nivelul GAL-ului în sectorul terțiar există un număr de 166 societăți.</li> <li>- Existența a două baraje care pot fi valorificate din punct de vedere turistic;</li> </ul>	<p>PT(T) Existența pe cuprinsul teritoriului a rețelilor de alimentare cu apă, electricitate, telefonie fixă și telefonie mobilă;</p> <p>PS(T) Structuri de cazare turistică slab dezvoltate la standarde comunitare de calitate;</p> <p>O(T) Apropierea de zona urbanizată din centrul județului Argeș (Pitești, Mioveni, Costești, Topoloveni, Ștefănești) oferă o serie de oportunități în ceea ce privește comercializarea produselor agricole;</p> <p>O(P) Posibilitatea de creștere a numărului de locuri de muncă prin facilitarea accesului la finanțare a microîntreprinderilor care investesc în formarea angajaților;</p> <p>PT(AE) Creșterea interesului pentru trecerea de la producția primară la sectorul terțiar;</p> <p>PS(AE) Parc auto și de utilaje agricole în curs de schimbare, fără o bază solidă de mecanizare;</p> <p>PS(AE) Slaba infrastructură turistică la nivelul serviciilor de cazare și recreaționale;</p> <p>O(AE) Punerea în practică a unor strategii de dezvoltare integrată, axându-se pe colaborarea furnizorilor din teritoriu și a consolidării fluxului de materie primă între agenții economici din zonă.</p>
<p align="center"><b>Servicii și infrastructuri medico – sociale</b></p>	<ul style="list-style-type: none"> <li>- Rețea de infrastructură în curs de dezvoltare precum apa curentă și canalizare, gaze;</li> <li>- Lipsa programelor de dezvoltare integrată intercomunitară;</li> </ul>	<p>PT(T) Structuri necesare asigurării serviciilor de învățământ preșcolar și primar;</p> <p>PS(T) Rețea de infrastructură în curs de dezvoltare;</p> <p>PS(T) Calitatea procesului educațional are</p>

<p><b>Politici întreprinse în teritoriu</b></p>	<p>- Pe teritoriul celor nouă localități din GAL există infrastructură spitalicească la Mozăceni;</p> <p>- Servicii de infrastructură dezvoltate, aflate în imediata apropiere a teritoriului vizat;</p> <p>- Reprezentare a sectorului forestier prin ASOCIATIA PROPRIETARILOR DE PADURE POIANA NARCISELOR NEGRASI</p> <p>- Reprezentare a societății civile cu preocupare în profunzime asupra mediului înconjurător, prin ASOCIATIA VIITORUL COMUNEI ROCIU</p> <p>- Existența în majoritatea comunelor componente a infrastructurii necesare practicării sportului în diferite stadii de degradare / modernizare</p>	<p>de suferit din lipsa cadrelor didactice de specialitate precum și a dotării precare a instituțiilor de învățământ;</p> <p>PS(T) Absența, până acum, a unor programe de dezvoltare integrată între localitățile ce compun GAL – Lunca Argeșului;</p> <p>PT(T) Existența infrastructurii spitalicești și personalul calificat în domeniul sanitar în</p> <p>O(T) Apropierea de municipiul Pitești și celelalte centre urbane mai mici oferă o serie de oportunități în ceea ce privește accesul la servicii educaționale pentru toate formele de învățământ, la asistență medicală, infrastructură culturală și sportivă, intervenții rapide în situații de urgență;</p> <p>O(T) Continuarea programelor de finanțare și investiții inițiate și atragerea unor fonduri suplimentare pentru dezvoltarea teritoriului;</p> <p>O(T) Înțelegerea dimensiunii intercomunitare a dezvoltării durabile a zonei rurale de către actorii publici și privați implicați în parteneriat;</p> <p>R(T) Cooperarea redusă între autoritățile publice și sectorul privat pentru acțiuni integrate;</p> <p>R(T) Fonduri insuficiente finanțării tuturor acțiunilor necesare pentru dezvoltarea zonei;</p> <p>R(T) Sistemul actual al administrației publice locale este demotivant pentru lucrătorii din administrația locală;</p> <p>PS(P) Cea mai mare parte a populației este inclusă în servicii primare, cu un grad scăzut de educație;</p> <p>O(P) Includerea colectivelor defavorizate în viața activă și integrarea acestora în politici teritoriale coerente pe termen mediu și lung;</p> <p>O(P) Facilitatea accesului la informații prin organizarea în zonă a cursurilor de formare profesională, informare și difuzare de cunoștințe;</p> <p>R(P) Marginalizare și excludere socială a categoriilor defavorizate din cauza nivelului slab de formare și a politicilor de dezvoltare insuficiente;</p> <p>R(P) Creșterea morbidității din cauza serviciilor medicale precare;</p> <p>PT(OSI) Existența instituțiilor de bază în fiecare localitate din teritoriu;</p> <p>PT(OSI) Personal calificat în cadrul unităților medicale;</p>
---	---	--

		<p>PT(OSI) Acțiuni inițiate de ong-urile din mediul urban vecin cu influențe în teritoriul rural;</p> <p>PT(OSI) Existența căminelor culturale în majoritatea localităților;</p> <p>PT(OSI) Strategii de dezvoltare locală existente sau în curs de elaborare;</p> <p>PT(OSI) Implicarea autorităților locale în problemele comunității;</p> <p>PT(OSI) Existența conexiunii la internet în cadrul instituțiilor;</p> <p>PS(OSI) Infrastructura veche și deficitară în unele instituții din zonă (dispensare, școli, grădinițe, cămine culturale, posturi de poliție, primării);</p> <p>PS(OSI) Dependența financiară de bugetul județean pentru investiții locale;</p> <p>PS(OSI) Lipsa infrastructurii de acces pentru colectivele defavorizate (persoane cu dizabilități și bătrâni);</p> <p>PS(OSI) Dependența de mediul urban în activitățile ONG-urilor;</p> <p>PS(OSI) Slaba colaborare între instituțiile publice dintre localități;</p> <p>O(OSI) Înființarea de organizații non profit care să reprezinte interesele locale de păstrare a identității rurale;</p> <p>O(OSI) Intensificarea acțiunilor de cooperare din sectorul societății civile cu instituții publice și reprezentanți ai sectorului privat;</p> <p>R(OSI) Inițiativa deficitară și posibilitatea apariției conflictelor generate de mediul politic și social;</p> <p>R(OSI) Obstacole izvorate din complexitatea programelor de accesare a fondurilor europene și a finanțării proiectelor;</p> <p>R(OSI) Asocierea în mintea oamenilor a noilor structuri asociative și a grupurilor de producători cu vechile organizații comuniste de tip C.A.P. de aici reticența la inițiativele colective.</p>
--	--	---



## PARTEA A – III – A: PRIORITATI

Așa cum s-a prezentat anterior, spațiul rural constituie, pentru zona vizată de **GAL „LUNCA ARGESULUI**, un teritoriu pe care se desfășoară activități proprii sectoarelor primare – agricultură și creșterea animalelor – și care este, totodată, suport pentru alte activități și servicii ce se doresc a se dezvolta cu scopul oferirii de alternative ocupaționale. Totodată, zona încorporează importante aspecte legate de patrimoniul natural, peisagistic și cultural, contribuind, în mare măsură, la creșterea uniformă a culturii rurale tradiționale.

Pentru valorificarea tuturor punctelor forte specifice zonei, și implicit pentru o dezvoltare echilibrată a acestui teritoriu, prin analizele diagnostic și SWOT și, de asemenea, în urma unor consultări ale tuturor partenerilor grupului (publici, privați, ONG) conform celor prezentate în partea a V-a – Parteneriatul și detaliate în Anexa V și ținând cont de șansele reale de implementare și de materializare a acestor obiective, au fost stabilite următoarele priorități, ca și puncte cheie ale teritoriului și drept urmare - axul în căruia se vor centra toate acțiunile realizate de **GAL „LUNCA ARGESULUI**

În ceea ce privește principalele instrumente utilizate pentru stabilirea priorităților s-au realizat analize diagnostic, analizele datelor cantitative și a informațiilor calitative și s-au utilizat matricile SWOT ale mediului rural (teritoriu, populație, activități economice și organizare socială și instituțională - așa cum au fost ele prezentate în capitolele anterioare).

Sursele de informații utilizate pentru elaborarea Planului de Dezvoltare Locală au fost ample, combinându-se atât sursele statistice cu caracter cantitativ cât și informații calitative, studii specifice care au adus o importantă valoare adăugată diagnosticului prin oferirea unei viziuni mai profunde asupra mediului rural.

Echipa care a contribuit la realizarea Planului de Dezvoltare Locală a consultat de asemenea strategiile de dezvoltare locale și județene existente și a făcut sugestii conducerii parteneriatului **GAL „LUNCA ARGESULUI** de a încorpora în Planul de Dezvoltare Locală cele mai reprezentative informații ale zonei supuse analizei, pentru a obține un plan de cea mai bună calitate.

În vederea identificării tuturor aspectelor semnificative care trebuie luate în calcul în elaborarea strategiei s-au format grupuri de lucru care au reunit atât reprezentanții publici cât și reprezentanții privați. În cadrul acestor grupuri de lucru s-au stabilit de comun acord acțiunile și prioritățile de dezvoltare ale zonei prin luarea în discuție a problemelor, riscurilor, oportunităților și perspectivelor de dezvoltare ale zonei **GAL „LUNCA ARGESULUI** și ținând cont de direcțiile de dezvoltare trasate prin intermediul strategiilor de dezvoltare județene și regionale.

De asemenea, membrii **GAL „LUNCA ARGESULUI** au realizat animarea teritoriului prin distribuirea de materiale publicitare cu un conținut bogat în informații care fac referire la programul Leader și la perspectivele de implicare a populației în trasarea direcției de dezvoltare a zonei.

**CRITERIUL DE SELECȚIE CS 3.1.2 Obiectivele stabilite pentru implementarea planului de dezvoltare locală (Se va obține punctaj dacă obiectivele/prioritățile stabilite reflectă analiza SWOT și dacă există o relație sinergică și complementară între obiective/priorități)**

Prioritățile și obiectivele stabilite de partenerii **GAL „LUNCA ARGESULUI** decurg în mod logic din analiza SWOT, obiectivele prezentate mai sus în cadrul măsurii fiind o concretizare a realității teritoriale pe toate componentele de dezvoltare

**✓ GRUPUL de Acțiune Locală ”LUNCA ARGESULUI  
Îndeplinește CRITERIUL DE SELECȚIE CS3.1.2**

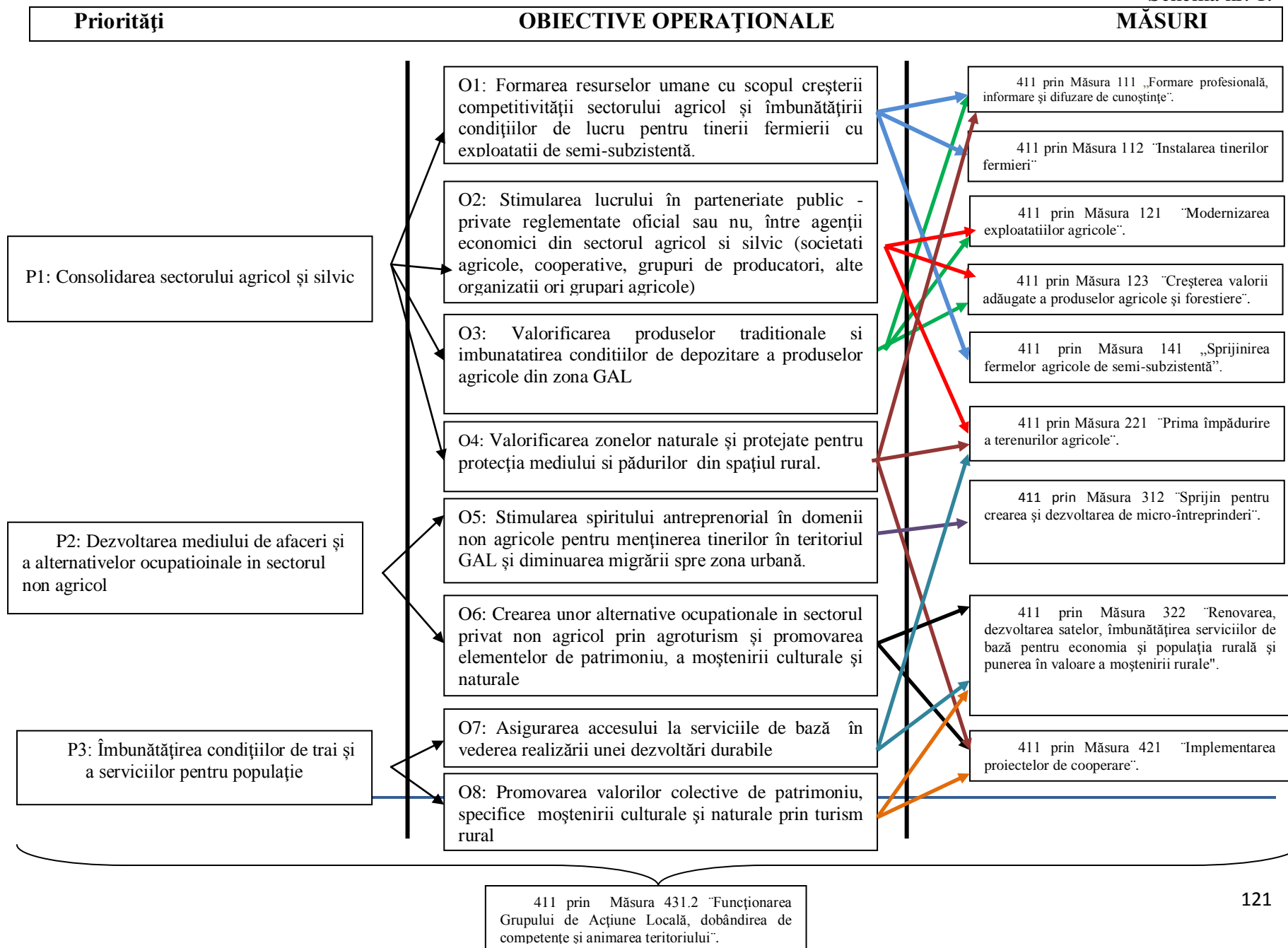


PRIORITĂȚI	OBIECTIVE	MĂSURI
<p>P1: Consolidarea sectorului agricol și silvic</p>	<ul style="list-style-type: none"> <li>▪ O1: Formarea resurselor umane cu scopul creșterii competitivității sectorului agricol și îmbunătățirii condițiilor de lucru pentru tinerii fermierii cu exploatații de semi-subsistență.</li> <li>▪ O2: Stimularea lucrului în parteneriate public - private reglementate oficial sau nu, între agenții economici din sectorul agricol (societăți agricole, cooperative, grupuri de producători, alte organizații ori grupuri agricole)</li> <li>▪ O3: Valorificarea produselor tradiționale și îmbunătățirea condițiilor de depozitare a produselor agricole din zona GAL</li> <li>▪ O4: Valorificarea zonelor naturale și protejate pentru protecția mediului și pădurilor din spațiul rural.</li> </ul>	<p>411 prin Măsura 111 „Formare profesională, informare și difuzare de cunoștințe”.</p> <p>411 prin Măsura 121 „Modernizarea exploatațiilor agricole”.</p> <p>411 prin Măsura 123 „Creșterea valorii adăugate a produselor agricole și forestiere”.</p> <p>411 prin Măsura 141 „Sprijinirea fermelor agricole de semi-subsistență”.</p> <p>411 prin Măsura 221 „Prima împădurire a terenurilor agricole”</p> <p>411 prin Măsura 421 „Implementarea proiectelor de cooperare”.</p> <p>411 prin Măsura 431.2 „Funcționarea Grupului de Acțiune Locală, dobândirea de competențe și animarea teritoriului”.</p>
<p>P2: Dezvoltarea mediului de afaceri și a alternativelor ocupaționale în sectorul non agricol</p>	<ul style="list-style-type: none"> <li>▪ O5: Stimularea spiritului antreprenorial în domenii non agricole pentru menținerea tinerilor în teritoriul GAL și diminuarea migrației spre zona urbană.</li> <li>▪ O6: Crearea unor alternative ocupaționale în sectorul privat non agricol prin agroturism și promovarea elementelor de patrimoniu, a moștenirii culturale și naturale</li> </ul>	<p>411 prin Măsura 312 „Sprijin pentru crearea și dezvoltarea de micro-întreprinderi”.</p> <p>411 prin Măsura 313 „Încurajarea activităților turistice”.</p> <p>411 prin Măsura 421 „Implementarea proiectelor de cooperare”.</p> <p>411 prin Măsura 431.2 „Funcționarea Grupului de Acțiune Locală, dobândirea de competențe și animarea teritoriului”.</p>
<p>P3: Îmbunătățirea condițiilor de trai și a serviciilor pentru populație</p>	<ul style="list-style-type: none"> <li>▪ O7: Asigurarea accesului la serviciile de bază în vederea realizării unei dezvoltări durabile</li> <li>▪ O8: Promovarea valorilor colective de patrimoniu, specifice moștenirii culturale și naturale prin turism rural</li> </ul>	<p>411 prin Măsura 322 „Renovarea, dezvoltarea satelor, îmbunătățirea serviciilor de bază pentru economia și populația rurală și punerea în valoare a moștenirii rurale”.</p> <p>411 prin Măsura 313 „Încurajarea activităților turistice</p> <p>411 prin Măsura 221 „Prima împădurire a terenurilor agricole”</p> <p>411 prin Măsura 431.2 „Funcționarea Grupului de Acțiune Locală, dobândirea de competențe și animarea teritoriului”.</p>





Schema nr. 1.





## PARTEA A IVA-A: PREZENTAREA MĂSURILOR

Urmare a consultărilor realizate în teritoriul **GAL „LUNCA ARGESULUI** ale căror rezultate se regăsesc în cele trei tipuri de chestionare aplicate și atașate în anexele aferente părții IV și interpretate în capitolul V atât sub formă tabelară - grafică, au fost identificate următoarele măsuri cu potențial real de realizare a indicatorilor în perioada de implementare a proiectului:

411 prin Măsura 111 „Formare profesională, informare și difuzare de cunoștințe”

411 prin Măsura 112 „Instalarea tinerilor fermieri”

411 prin Măsura 121 „Modernizarea exploatațiilor agricole”

411 prin Măsura 123 “Creșterea valorii adăugate a produselor agricole și forestiere”

411 prin Măsura 141 „Sprijinirea fermelor agricole de semi-subzistentă”

411 prin Măsura 221 “Prima împădurire a terenurilor agricole”

411 prin Măsura 312 “Sprijin pentru crearea și dezvoltarea de micro-întreprinderi”

411 prin Măsura 322 “Renovarea, dezvoltarea satelor, îmbunătățirea serviciilor de bază pentru economia și populația rurală și punerea în valoare a moștenirii rurale”

411 prin Măsura 421 “Implementarea proiectelor de cooperare”

411 prin Măsura 431.2 “ Funcționarea GRUPULUI de Acțiune Locală, dobândirea de competențe și animarea teritoriului”

- *Fișele pentru descrierea măsurilor ce urmează au fost realizate ținând cont de prevederile fișelor măsurilor din PNDR și vor face obiectul unor actualizări până la sfârșitul perioadei dacă PNDR va suferi modificări și legislația aferentă programului LEADER o va permite.*

În alegerea măsurilor s-a pornit de la potențialul teritoriului vizat de **GAL „LUNCA ARGESULUI**, dar alegerea lor a avut la bază criterii obiective de realizare a unei activități complexe într-o perioadă scurtă de timp. Un aspect important reliefat de partenerii **GAL „LUNCA ARGESULUI** este cel legat de **cofinanțare** pentru măsurile care implică o contribuție privată (112, 123, 221, 312, parțial 313) și măsura de funcționare 431.2 care va avea nevoie de fonduri în avans, cel puțin până la prima cerere de rambursare.

Din consultările realizate, se constată că există în teritoriu capacitate financiară de a suporta cofinanțarea necesară acestor proiecte, în anexele aferente părții a IV-a se regăsesc următoarele documente:

- Anexa IV.1 – Angajament de cofinanțare semnat de toți partenerii **GAL „LUNCA ARGESULUI**, atât pentru proiectele pe care le vor solicita în calitate de beneficiari privați, cât și pentru suportarea cheltuielilor de funcționare până la prima tranșă de plăți efectuată de APDRP.
- Anexa IV.2 – Scrisoare de intenție FNGCMM IFN SA prin filiala sa regională cu privire la garantarea avansului necesar funcționării.
- Anexa IV.3 - Scrisoare de intenție instituție bancară, atât cu privire la **GAL „LUNCA ARGESULUI**, cât și cu referire la beneficiarii privați.
- Anexa IV.4 - Scrisori de intenție potențiali beneficiari.

Documentele atașate demonstrează faptul că la nivel de **GAL „LUNCA ARGESULUI**, există toate condițiile favorabile începerii și susținerii activității de implementare, *atât pe componența privată cât și pe cea de funcționare a apartului de lucru aferent structurii asociative nou formate.*



## Măsura 111 „Formare profesională, informare și difuzare de cunoștințe”

### 111.A) Obiectivul și raportul cu strategia de dezvoltare – miza intervenției:

#### ▪ **OBIECTIVELE GAL „LUNCA ARGESULUI**

Măsura 111 se încadrează în Axa I – „Creșterea competitivității sectoarelor agricol și forestier”.

**Acțiunile măsurii vizează consolidarea** competențelor fermierilor și ale altor persoane implicate în sectoarele agroalimentar și forestier, ca mijloc de încurajare a unui management mai bun al exploatațiilor agricole, pădurilor și unităților de procesare.

#### **Obiectivul general (Ob.Ge.):**

**111.Ob.Ge.1)** Îmbunătățirea competitivității sectoarelor agricol, silvic și alimentar, utilizarea durabilă a terenurilor agricole și protecția mediului, prin acțiuni de formare, informare și difuzare de cunoștințe inovative adresate persoanelor adulte care activează în sectoarele menționate.

#### **Obiective Specifice (Ob.Sp.):**

**111.Ob.Sp.1)** Dobândirea de informații și cunoștințe relevante care să permită gospodărirea durabilă a terenurilor agricole și forestiere, creșterea calității managementului la nivel de fermă, restructurarea și modernizarea în sectoarele de procesare și comercializare pentru produsele agricole și forestiere, contribuind astfel la îmbunătățirea condițiilor de viață și reducerea șomajului în zonele rurale.

**111. Ob.Sp.2)** Îmbunătățirea și dezvoltarea competențelor necesare pentru persoanele care sunt sau vor fi implicate în activități forestiere pentru practicarea unui management durabil al pădurilor în vederea creșterii suprafețelor forestiere, prelucrării lemnului și valorificării eficiente a produselor pădurii.

#### **Obiective Operaționale (Ob.Op.):**

*În vederea punerii în practică a obiectivelor specifice cu scopul de a sprijini fermierii și a persoanelor care își desfășoară activitatea în sectoarele agroalimentar și forestier, având drept finalitate îmbunătățirea capitalului uman prin sprijinirea acestora în vederea adaptării la noul context, se disting următoarele obiective operaționale:*

**111. Ob.Op.1)** îmbunătățirea cunoștințelor tehnice și economice generale, specifice pentru agricultură, silvicultură și industria alimentară;

**111. Ob.Op.2)** pregătire generală pentru managementul și administrarea fermelor;

**111. Ob.Op.3)** respectarea condițiilor de eco-condiționalitate și a Standardelor Pieței Agricole Comune, diversificarea sau restructurarea producției fermelor (introducerea de noi produse și sisteme de procesare);

**111. Ob.Op.4)** conștientizarea fermierilor privind probleme generale de mediu în sectoarele agricol, forestier și al industriei alimentare în scopul îmbunătățirii protecției mediului;



**111. Ob.Op.5)** educarea și conștientizarea proprietarilor de păduri (dobândirea conștiinței forestiere) în vederea asigurării gospodăririi durabile a pădurilor coroborat cu valorificarea superioară a resurselor forestiere și creșterea procentului de păduri la nivel național, ce reprezintă obiective principale ale politicii naționale forestiere;

**111. Ob.Op.6)** informări privind introducerea de noi tehnologii informaționale și de comunicare (IT).

Necesitatea activităților de formare profesională apare în contextul legat de creșterea competitivității și diversificării produselor și activităților din agricultură și silvicultură, de restructurarea și modernizarea sectoarelor agricol și forestier, a sectoarelor de procesare și comercializare pentru produsele agricole și forestiere, de încurajarea afacerilor orientate spre piață, a cerințelor pentru o gamă largă de aptitudini economice și de management cât și de îndeplinirea obiectivului gestionării durabile a terenurilor și protecției mediului, aplicarea de tehnologii și practici prietenoase mediului și de utilizare a energiei regenerabile. Prin urmare, este necesar ca activitățile de formare profesională, informare și difuzare a cunoștințelor să fie extinse și la persoanele adulte care sunt implicate în domenii care au legătură cu agricultura, industria alimentară și silvicultură.

#### ▪ **RAPORTUL CU STRATEGIA DE DEZVOLTARE – MIZA INTERVENȚIEI**

Sectorul agricol complementat de cel silvic reprezintă o componentă importantă a activității economice a teritoriului acoperit de **GAL „LUNCA ARGESULUI** Astfel, este necesar să se extindă aria activităților de instruire, informare și difuzare a cunoștințelor către toate persoanele adulte care sunt sau vor fi implicate în sectoarele agricol, alimentar și silvic. Aceste activități acoperă subiecte în cadrul ambelor obiective: competitivitatea sectoarelor agricol, alimentar și forestier precum și îmbunătățirea utilizării durabile a terenurilor și protecția mediului.

Prin includerea măsurii 111 se urmărește stimularea factorilor din sectoarele mai sus menționate de a fi informați și ulterior de a se implica în acțiuni colective care să maximizeze rezultatul eforturilor sale, ca de exemplu grupurile de producători care se vor înființa la nivel de teritoriu, și trecerea de la o agricultură extensivă la o activitate care să aducă un plus de valoare produselor ecologice pe o nișă concretă de piață, cu un raport calitate - preț mai ridicat.

Furnizarea acțiunilor de formare profesională precum și a acțiunilor de informare și difuzare a cunoștințelor se va realiza pentru fiecare fermier, pe baza acceptului acestuia fără discriminare pe criterii de vârstă, sex, rasă, origine etnică, apartenență politică sau religioasă etc.

Implementarea acestei măsuri, prin care se acordă sprijin privind participarea la acțiuni de formare, informare și difuzare a cunoștințelor va fi în acord cu prioritățile mai sus evidențiate de **GAL „LUNCA ARGESULUI** care duce la competitivitate pe piața de nișă a produselor agroalimentare, la creșterea potențialului său de dezvoltare determinat de productivitate și de consolidare a coeziunii sociale cu accent asupra cunoștințelor, inovației și valorificării capitalului uman.

#### **111.B) Descrierea intervenției – domeniul de acoperire al măsurii :**

▪ **DESCRIEREA ACȚIUNILOR CE VOR FI REALIZATE ȘI MODUL ÎN CARE ACESTEA SATISFAC NEVOILE STABILITE ÎN STRATEGIA DE DEZVOLTARE**



Măsura 111 sprijină următoarele acțiuni (Ac.):

**111.Ac.1)** Programe de formare profesională de scurtă durată (inițiere, perfecționare și specializare), cu perioade diferențiate de pregătire, în funcție de tematica cursului, grupul țintă și nivelul existent de pregătire al solicitanților de formare profesională în vederea îmbunătățirii și perfecționării cunoștințelor privind competențele manageriale și tehnice în domeniul agricol, forestier și agro-alimentar, introducerea de noi tehnologii și inovații, protecția mediului și agricultura ecologică, cunoașterea și respectarea condițiilor de eco-condiționalitate etc.

**111.Ac.2)** Acțiuni de informare și difuzare de cunoștințe privind schemele de sprijin ale PAC, a modului de aplicare a măsurilor pentru dezvoltare rurală.

Acțiunile prevăzute care se efectuează prin această măsură au un caracter colectiv și nu individual, vizând acțiuni de coeziune similare activității grupurilor de producători, așa cum prevede măsura 142.

**CRITERIUL DE SELECȚIE CS3.1.3 Acțiuni pentru atingerea obiectivelor  
(Se va obține punctaj dacă acțiunile stabilite sunt în concordanță cu obiectivele/prioritățile strategiei)**

Acțiunile propuse de partenerii **GAL „LUNCA ARGESULUI** vin să materializeze următoarele priorități și obiective:

- P1: Consolidarea sectorului agricol și silvic
- O1: Formarea resurselor umane cu scopul creșterii competitivității sectorului agricol și îmbunătățirii condițiilor de lucru pentru tinerii fermierii cu exploatare de semi-subsistență.
- O2: Stimularea lucrului în parteneriate public - private reglementate oficial sau nu, între agenții economici din sectorul agricol (societăți agricole, cooperative, grupuri de producători, alte organizații ori grupări agricole)
- O3: Valorificarea produselor tradiționale și îmbunătățirea condițiilor de depozitare a produselor agricole din zona GAL
  - O4: Valorificarea zonelor naturale și protejate pentru protecția mediului și pădurilor din spațiul rural.

**✓ GRUPUL DE ACȚIUNE LOCALĂ "LUNCA ARGESULUI  
îndeplinește**

**CRITERIUL DE SELECȚIE CS3.1.3**

- **TERITORIUL VIZAT:** întreaga zonă acoperită de **GAL „LUNCA ARGESULUI**



## ▪ **SINERGIA CU ALTE MĂSURI**

Srijinul acordat prin măsura 111 va facilita accesul la alte măsuri din Programul Național de Dezvoltare Rurală, în special cele din **Axa 1- Creșterea competitivității sectoarelor agricol și forestier și Axa 2 – Îmbunătățirea mediului și a spațiului rural**. De asemenea, accesul la **măsura de instalare a tinerilor fermieri 112** este condiționat de dovedirea de competențe profesionale, ce pot fi obținute și prin participarea potențialilor beneficiari la cursurile finanțate prin această măsură. Fermierii vor fi formați, în primii trei ani de la primirea srijinului, cu un curs de formare profesională prin măsura 111 „Formare profesională, informare și difuzare de cunoștințe” în cel puțin unul din domeniile: managementul exploatației agricole, contabilitatea fermei, protecția mediului, agricultura ecologică etc.

Împreună cu măsura **143 a PNDR – „Furnizarea de servicii de consiliere și consultanță pentru fermieri”** - srijinul care se acordă prin această măsură va spori nivelul de cunoaștere, informare, educație a persoanelor care lucrează în sectoarele agro-alimentar și silvic, va facilita, de asemenea, accesarea unor măsuri de investiții de către tinerii fermieri.

### **Delimitarea de alte instrumente financiare ale UE (FSE / POR)**

Programul Național pentru Dezvoltare Rurală include activități care privesc dezvoltarea resurselor umane și, prin urmare, acest program se află în relație de complementaritate cu POS DRU. Delimitarea dintre POS DRU și PNDR are la bază tipul de intervenții și nu demarcarea teritorială. În ceea ce privește educația și formarea profesională inițială, POS DRU, prin axa prioritară (AP) 1 “Educație și formare profesională în srijinul creșterii economice și dezvoltării societății bazate pe cunoaștere” va oferi, prin intermediul școlilor și liceelor specializate, programe de formare inițială în agricultură, finalizate cu o atestare în acest domeniu.

Formarea profesională continuă pentru persoanele din agricultură, agricultura de subzistență și semisubzistență, va fi realizată în cadrul POS DRU prin AP 2 „Corelarea învățării pe tot parcursul vieții cu piața muncii” sau prin AP 5 “Promovarea măsurilor active de ocupare”. Pentru persoanele ocupate în agricultură și în agricultura de subzistență, POS DRU, va finanța în cadrul AP 2 doar formarea profesională în vederea calificării (inclusiv recalificarea), ca și pentru celelalte sectoare. Prin AP 5 a POS DRU se va promova orientarea, consultanța și formarea în domeniul antreprenorial și în domenii nonagricole.

Prin PNDR, măsura 111 se vor finanța numai programe de formare de scurtă durată (cursuri de bază și specializări) pentru perfecționarea cunoștințelor lucrătorilor din agricultură și silvicultură. Pentru absolvenții acestor cursuri de formare se vor acorda atestate de participare.

### **In concluzie putem sublinia că:**

\* FEADR (PNDR – Axa 1) va srijini acțiuni de pregătire profesională de scurtă durată a celor implicați în activități agricole, forestiere și de industrie alimentară, fără dobândirea unei calificări;



\* FSE (POS DRU) va sprijini acțiunile de formare profesională a persoanelor implicate în sectorul nonagricol și a fermierilor pentru a se reorienta către alte activități, asigurând, astfel coerența cu măsurile investiționale din sectoarele non-agricole ale Axei 3. Se adaugă acțiunile de formare profesională prin intermediul școlilor profesionale și a liceelor, inclusiv unitățile școlare specializate în domeniul agriculturii și silviculturii.

\* FEDR (POR) va sprijini investițiile în infrastructura educațională

\* FEP (POP) vizează acțiuni de formare profesională prin măsura 3.1 "Acțiuni colective" pentru promovarea unui sector piscicol competitiv, dinamic, modern și asigurarea unui pescuit durabil, adresându-se doar persoanelor implicate în acest sector prin cursuri care ajută pescarii să cunoască metode și instrumente de pregătire privind la regulamentele naționale și europene, condiții de igienă și controlul calității. Prin comparație, măsura 111 a PNDR propusă de **GAL „LUNCA ARGESULUI** vizează persoanele implicate în activități agricole, forestiere și agroalimentare cu excepția celor care au drept activitate de bază pescuitul și acvacultura;

#### ▪ **ACȚIUNI ALE MĂSURII 111 ÎN LEGĂTURĂ CU ALTE MĂSURI DIN PLANUL DE DEZVOLTARE LOCALĂ**

Acțiunile propuse în cadrul măsurii 111 se vor realiza în mod integrat, pentru a putea contribui la dezvoltarea altor măsuri incluse în strategia **GAL „LUNCA ARGESULUI**

**Măsura 112 " Instalarea tinerilor fermieri "**

**Măsura 123 "Creșterea valorii adăugate a produselor agricole și forestiere"**

**Măsura 141 " Sprijinirea fermelor de semi-subsistență "**

**Măsura 221 " Prima împadurire a terenurilor agricole "**

Beneficiarul sau reprezentantul legal al proiectului trebuie să dovedească o pregătire profesională, în raport cu proiectul. Tinerii fermieri care beneficiază de sprijin prin această măsură sunt obligați să urmeze, în primii trei ani de la primirea sprijinului, cursuri de formare profesională prin măsura 111 „Formare profesională, informare și difuzare de cunoștințe” în cel puțin unul din domeniile: managementul exploatației agricole, contabilitatea fermei, protecția mediului, agricultură ecologică etc.

#### **CRITERIUL DE SELECȚIE CS3.1.4**

##### **Complementaritatea cu alte programe de dezvoltare**

**(Se va obține punctaj dacă strategia propusă de parteneriat demonstrează complementaritatea cu alte programe relevante de dezvoltare cu finanțare locală, națională sau europeană)**

**GAL „LUNCA ARGESULUI** propune includerea măsurii 111 în complementaritate cu:

- alte măsuri ale PNDR neincluse în strategia grupului: 142, 143.

- alte măsuri ale PNDR incluse în strategia grupului: 112, 121, 123, 221.

- FSE prin POS DRU: (AP) 1 "Educație și formare profesională în sprijinul creșterii economice și dezvoltării societății bazate pe cunoaștere", AP 2 „Corelarea învățării pe tot





parcursul vieții cu piața muncii”, AP 5 “Promovarea măsurilor active de ocupare”.

- FEDR (POR) va sprijini investițiile în infrastructura educațională;
- POP: 3.1 “Acțiuni Colective”

✓ **GRUPUL DE ACȚIUNE LOCALĂ ”LUNCA ARGESULUI**  
**îndeplinește**  
**CRITERIUL DE SELECȚIE CS3.1.4**

### 111.C) Beneficiari :

#### ▪ Tipuri de beneficiari :

##### **Direcți:**

Furnizori ai acțiunilor de formare profesională, informare și difuzare a cunoștințelor, sunt entități publice sau private care activează în domeniul formării profesionale a adulților și/sau informării și difuzării de cunoștințe care îndeplinesc criteriile de eligibilitate și selecție.

Furnizorii de formare profesională, informare și difuzare de cunoștințe pot fi entități publice sau private care activează în domeniu, sunt înființate conform legislației în vigoare în România și care îndeplinesc criteriile de eligibilitate și de selecție.

Astfel, furnizorii de formare profesională, informare și difuzare de cunoștințe pot fi:

##### **Publici:**

Instituții de învățământ: licee și colegii cu profil agricol, silvic sau alimentar, alte organisme ori entități publice ce demonstrează competențe.

##### **Privați:**

Entități private - persoane juridice (societăți comerciale ori organizații non profit autorizate ca formatori de formare profesională) care au competență în domeniul agricol, silvic sau alimentar conformă cu obiectivele măsurii.

**Finali:** sunt persoane adulte care activează în domeniile agriculturii, silviculturii (inclusiv proprietari de pădure) și industriei agro-alimentare.

#### ▪ Criterii de selecție locală (CSL)

La evaluarea ofertelor primite de la furnizorii de formare profesională, pentru a selecta un beneficiar direct adecvat, se va acorda atenție următoarelor:

**111.CSL.1)** Caracteristici privind nivelul calitativ și tehnic (înțelegerea nevoilor, numărul de experți, experiența acestora, logistica folosită pentru implementarea proiectului etc.);

**111.CSL.2)** Planificarea activităților;

**111.CSL.3)** Oferta financiară;





**111.CSL.4)** Calendarul de implementare propus, care să fie corelat cu necesitățile de formare ale beneficiarilor din măsurile complementare strategiei. În acest mod formarea profesională nu este o acțiune individuală, ci produce un efect integrat care ajută la susținerea proiectelor dezvoltate pe celelalte componente ale strategiei, ca de exemplu 123;

**111.CSL.5)** Să propună acțiuni inovative de formare care să ducă la un plus de valoare a acțiunii (**Ex.: Noi tehnologii de producție și transformare ecologică a produselor agricole**).

Următoarele criterii pot fi luate în considerare la alegerea beneficiarilor finali în funcție de tematica instruirii:

**111.CSL.6)** să fie tânăr cu vârsta sub 40 de ani;

**111.CSL.7)** să desfășoare o activitate care are în vedere probleme de protejare a mediului înconjurător prin activitatea curentă și să se înscrie la unul din cursurile organizate de furnizorul de formare care vizează probleme de mediu;

**111.CSL.8)** să fie fermier de semi-subzistență care a câștigat un proiect finanțat pe 112 / 141 ori care intenționează să acceseze un astfel de proiect prin intermediul Grupului de Acțiune Locală ori APDRP;

**111.CSL.9)** să fie membru al unui grup de producători sau altor forme asociative recunoscute conform legislației naționale în vigoare ori să devină în perioada următoare dacă la nivel de teritoriu nu există grupuri de producători încă înființate;

**111.CSL.10)** să aibă un nivel scăzut de educație.

- *Evaluarea numărului: 1 beneficiar, furnizor de formare profesională*

#### CRITERIILE DE SELECȚIE CS3.1.5 / 3.2.1

\*Criteriile utilizate de GAL pentru selecția proiectelor (Se va acorda punctajul dacă criteriile de selecție locale se încadrează în obiectivele strategiei. Pentru a realiza activitățile prevăzute pentru atingerea obiectivelor/priorităților din strategia inclusă în planul de dezvoltare, fiecare GAL va stabili criteriile de selecție pentru fiecare tip de proiecte denumite „criterii de selecție locală” care respectă prioritățile specifice ale strategiilor de dezvoltare local);

##### Actiuni inovative

\*Acțiunile propuse de partenerii GAL „LUNCA ARGESULUI” se adresează fermierilor de semi-subzistență (diversificare sau dezvoltare) drept beneficiari finali, acordând prioritate acestui public target. Se acordă de asemenea atenție tinerilor și proiectelor inovative - „Noi tehnologii de producție și transformare ecologică a produselor agricole”

\* Criteriile de selecție locală sunt în concordanță cu mai multe prioritati și obiective, corelând acțiunile măsurii 111 cu cele ale măsurii 112, 121, 123, 141 și 221:

- O1: Formarea resurselor umane cu scopul creșterii competitivității sectorului agricol și îmbunătățirii condițiilor de lucru pentru tinerii fermierii cu exploatații de semi-subzistență.
- O2: Stimularea lucrului în parteneriate public - private reglementate oficial sau nu, între agenții economici din sectorul agricol (societati agricole, cooperative, grupuri de producatori, alte organizatii ori grupari agricole)
- O3: Valorificarea produselor traditionale si imbunatatirea conditiilor de depozitare a produselor agricole din zona GAL
- O4: Valorificarea zonelor naturale și protejate pentru protecția mediului și pădurilor din spațiul rural.

✓ **GRUPUL DE ACȚIUNE LOCALĂ ”LUNCA ARGESULUI**  
**îndeplinește**

**CRITERIILE DE SELECȚIE CS3.2.4 / CS3.1.5**



#### D. Precizări privind acțiunile eligibile :

În cadrul Măsurii 111 se pot realiza următoarele tipuri de investiții, fără însă a se limita la cele enumerate, în conformitate cu reglementările PNDR:

##### \* Acțiuni imateriale (Ac.Im.):

##### ✓ Tip de acțiuni eligibile:

**111. Ac.Im.1)** Oferirea de programe de formare profesională care cuprind acțiuni din domeniile agricol, silvic și alimentar, ca de exemplu:

\* Diversificarea activităților în exploatațile agricole, îmbunătățirea calității producției, igiena și siguranța alimentelor, crearea de condiții pentru a asigura bunăstarea animalelor și sănătatea plantelor, siguranța muncii, folosirea fertilizanților și amendamentelor în agricultură în concordanță cu standardele Uniunii Europene;

\* Îmbunătățirea și încurajarea afacerilor;

\* Îmbunătățirea cunoștințelor privind protecția mediului;

\* Pregătire tehnică (noi tehnologii informaționale, introducerea de inovații, difuzarea rezultatelor cercetării și a gestionării durabile a resurselor naturale etc.);

\* Managementul durabil al terenurilor agricole și forestiere;

\* Dezvoltarea unor capacități inovative în lanțul agro-alimentar;

\* Însușirea cerințelor privind eco-condiționalitatea și aplicarea unor metode de producție compatibile cu întreținerea și ameliorarea peisajului, respectiv cu protecția mediului.

**111. Ac.Im.2)** Sprijin financiar acordat pentru participarea fermierilor la diferite întruniri tematice, târguri, expoziții, proiecte de succes, evenimente care pot contribui la informarea acestora privind, de exemplu, noile tehnologii aplicate în diferite sectoare sau pentru acțiuni de schimb de experiență etc.

Lista acțiunilor prezentate la pct. 1 și 2 nu este exhaustivă, putând fi incluse și alte acțiuni relaționate cu cele mai sus menționate.

##### *Cheltuieli eligibile:*

a) Costurile legate de pregătirea și desfășurarea diferitelor acțiuni de formare profesională:

\* Onorarii și diurnă pentru experții din echipa de proiect a contractorului;

\* Diurne pentru cursanți (cazare și masă);

\* Cheltuieli de transport;

\* Materiale didactice și consumabile;

\* Închirierea de echipamente specifice pentru implementarea proiectului;

\* Închirierea de spații adecvate pentru desfășurarea acțiunilor de formare profesională;

\* Alte cheltuieli legate de implementarea acțiunilor de formare profesională.



b) Costurile privind diferite tipuri de acțiuni de informare și difuzare de cunoștințe:

- \* Cheltuieli de transport;
- \* Materiale informative;
- \* Alte cheltuieli legate de implementarea acțiunilor de informare și difuzare de cunoștințe.

***Cheltuieli neeligibile:***

- \* cursurile sau activitățile de formare care intră sub incidența programelor sau sistemelor normale de învățământ agricol și silvic de nivel secundar sau superior inclusiv cele de calificare;
- \* cheltuielile cu investițiile;
- \* cheltuielile pentru activități de formare sprijinite prin Fondul Social European.

Toate aceste costuri trebuie să fie rezonabile, justificate și să corespundă principiilor unei bune gestionări financiare, în special din punct de vedere al raportului preț-calitate și al rentabilității.

- \* **Acțiuni materiale (Ac.Ma.):** nu este cazul în cadrul măsurii 111.



## E. Finanțare:

### ▪ Ajutorul public (FEADR + contribuție publică națională): 100%

Prin Măsura 111 intensitatea ajutorului public nerambursabil va fi **de până** la:

\* 100% din totalul cheltuielilor eligibile, conform anexei la Regulamentul Consiliului (CE) nr. 1698/2005.

\* Beneficiarii finali nu vor suporta nici un fel de taxe pentru a participa la activitățile sprijinite prin măsură.

Volumul sprijinului nu poate depăși plafonul de 200.000 Euro/beneficiar pentru o perioadă de minimum 3 ani fiscali conform regulii „de minimis” stipulată în Regulamentul Comisiei (CE) nr. 1998/2006 Jurnalul Oficial L 379 din 28.12.2006.

Beneficiarii acestei măsuri vor primi tratament egal fără discriminare pe criterii de vârstă, sex, rasă, origine etnică, apartenență politică sau religioasă etc. Valoarea minimă eligibilă al unui proiect este de 5.000 Euro.

*Pentru a facilita accesarea fondurilor europene nerambursabile prin FEADR, solicitantul poate beneficia de fonduri în **avans** în conformitate cu regulamentul Comisiei Europene 363/2009.*

MASURA	Nr. de proiecte prevăzute	Cost total mediu	Estimarea costului total pe măsură	Contribuția FEADR – măsură	Contribuția publică națională	Contribuția privată
Măsura 111 - „Formare profesională, informare și difuzare de cunoștințe”	1	22.719,00€	22.719,00€	18.175,20€	4.543,80€	0.00 €



**F. Indicatori de monitorizare:  
Conform fișei măsurii din PNDR:**

MASURA 111		
Tip de indicator	Indicator de Referinta	Tinta 2012-2013
<b>Realizare</b>	<b>Numar de participanti</b>	<b>24</b>
	* numar de participanti la activitati de formare profesionala	8
	* numar de participanti la actiuni de informare si difuzare de cunostinte	16
	din care	
	*femei	7
	* tineri sub 40 de ani	12
	<b>Tipul participantilor</b>	
	* activi in agricultura	22
	*activi in industria alimentare	1
	* activi in silvicultura	1
	<b>Numar total de zile realizate de toti participantii</b>	78
	* de pregatire profesionala	62
	* de informare si difuzare de cunostinte	16
	<b>Rezultat</b>	<b>Numar de participanti</b>
* care au terminat cu succes formarea profesionala		19
* care au beneficiat de actiuni de informare si difuzare de cunostinte		19
din care		
* femei		19
* tineri sub 40 de ani		19
<b>Tipul participantilor</b>		
*activi in agricultura		19
*activi in industria alimentare		19



	*activi in silvicultura	19
<b>Impact</b>	<b>Cresterea productivitatii muncii</b>	Crestere anuala cu 8%

MASURA 111		
Tip de indicator	Indicator Aditional	Tinta 2012-2013
<b>Realizare</b>	Număr de fermieri care au aplicat pentru schema de agromediu si au parcurs un modul de formare profesională sau au participat la actiuni de informare,	<b>4</b>
	Număr de beneficiari care au participat la un modul de formare în domeniul privind protectia mediului	<b>2</b>
	Număr de beneficiari care au participat la un modul de formare, eligibili pentru măsura 112 "Instalarea tinerilor fermieri"	<b>2</b>
	Număr de beneficiari care au participat la un modul de formare, eligibili pentru măsura 141 „Sprijinirea fermelor de semi-subsistenta”	<b>10</b>
	Număr de beneficiari care au participat la un modul de formare în domeniul privind noi tehnologii informaticale, introducerea de inovatii etc,	<b>2</b>
	Număr de beneficiari care au participat la un modul de formare în domeniul privind diversificarea activităților în exploatațiile agricole, îmbunătățirea calității producției, igiena și siguranța alimentelor, crearea de condiții pentru a asigura bunăstarea animalelor și sănătatea plantelor, siguranța muncii, folosirea fertilizantilor și amendamentelor în agricultură în concordanță cu standardele Uniunii Europene.	<b>9</b>
➤ <b>Din centralizatorul de mai jos, criteriile de selectie aferente masurii 111 sunt urmatoarele:</b>		



MASURA	Nr total proiecte	Actiuni inovative	Actiuni de cooperare	AXA PNDR	Beneficiari fermieri de semisubzistenta	Beneficiari tineri	Actiuni de mediu	Beneficiari grupuri de producători, asociații, parteneriate, etc
Criteriu de Selectie		SCS 3.2.1	SCS 3.2.2	SCS 3.2.3	SCS 3.2.4	SCS 3.2.5	SCS 3.2.6	SCS 3.2.7
Măsura 111 - „Formare profesională, informare și difuzare de cunoștințe”	1	DA		AXA 1	DA			
Măsura 112 - „Instalarea tinerilor fermieri”	5					5	5	
Măsura 121 “Modernizarea exploatațiilor agricole”	15					8	5	
Măsura 123 - “Creșterea valorii adăugate a produselor agricole și forestiere”	1	DA		AXA 1			1	
Măsura 141 - „Sprijinirea fermelor agricole de semi-subzistentă”	18				DA	13		
Măsura 221 - Prima împădurire a terenurilor agricole	0			AXA 2			0	0
Măsura 312 “Sprijin pentru crearea și dezvoltarea de micro-întreprinderi”	2	DA		AXA 3				
Măsura 322 “Renovarea, dezvoltarea satelor, îmbunătățirea serviciilor de bază pentru economia și populația rurală și punerea în valoare a moștenirii rurale”	11			AXA 3			3	
Măsura 421 “Implementarea proiectelor de cooperare”	2	DA	DA	AXA 4			0	
<b>TOTAL</b>	<b>55</b>					<b>26</b>	<b>14</b>	<b>0</b>
<b>%</b>		<b>DA</b>	<b>DA</b>	<b>DA</b>	<b>DA</b>	<b>47,27%</b>	<b>25,45%</b>	<b>0%</b>



## Măsura 112 „Instalarea tinerilor fermieri”

### 112.A) Obiectivul și raportul cu strategia de dezvoltare – miza intervenției:

#### ▪ **OBIECTIVELE GRUPULUI DE ACȚIUNE LOCALĂ “LUNCA ARGESULUI”**

Măsura 112 se încadrează în Axa I – „Creșterea competitivității sectoarelor agricol și forestier”.

##### **Obiectivul general (Ob.Ge.):**

**112.Ob.Ge.1)** Îmbunătățirea și creșterea competitivității sectorului agricol prin promovarea instalării tinerilor fermieri și sprijinirea procesului de modernizare și conformitate cu cerințele pentru protecția mediului, igiena și bunăstarea animalelor, siguranța la locul de muncă;

**112.Ob.Ge.2)** Îmbunătățirea managementului exploatațiilor agricole prin reînnoirea generației șefilor acestora, fără creșterea populației active ocupate în agricultură

##### **Obiective Specifice (Ob.Sp.):**

**112.Ob.Sp.1)** Creșterea veniturilor exploatațiilor conduse de tinerii fermieri.

##### **Obiective Operaționale (Ob.Op.):**

**112. Ob.Op.1)** se referă la creșterea numărului de tineri agricultori care încep pentru prima oară o activitate agricolă ca șefi de exploatații și încurajarea tinerilor fermieri de a realiza investiții.

#### ▪ **RAPORTUL CU STRATEGIA DE DEZVOLTARE – MIZA INTERVENȚIEI**

Reînnoirea generației șefilor de exploatații agricole devine o necesitate a sectorului agricol, având ca efect atât îmbunătățirea competitivității acestuia, cât și îmbunătățirea vieții sociale a comunităților rurale.

În sectorul agricol din zona vizată de **GAL „LUNCA ARGESULUI** se remarcă o productivitate scăzută a muncii, un grad redus de utilizare a inovațiilor, un nivel tehnic necorespunzător, precum și neconformitate cu standardele comunitare. Pentru a reduce impactul negativ asupra mediului, este necesar să se acorde o atenție sporită realizării de investiții pentru creșterea valorii adăugate a produselor rezultate. De asemenea, utilizarea energiei din surse regenerabile este o alternativă pentru reducerea costurilor de producție și creșterea eficienței economice.

Generația tânără de fermieri poate să îndeplinească mai ușor cerințele pe care societatea le solicită profesiei de agricultor și totodată și pe cele cerute prin regulamentele Politicii Agricole Comune: securitate alimentară, igienă și bunăstare a animalelor, diversificare, obținere de produse locale de calitate superioară, constientizare a rolului pe care îl joacă agricultura în combaterea schimbărilor de climă (utilizarea energiei regenerabile, biodiversitate, reducerea emisiilor de dioxid de carbon), crearea de locuri de muncă și creștere economică în mediul rural, constientizare a efectelor negative determinate de abandonul terenurilor agricole.





#### 112.B) Descrierea intervenției – domeniul de acoperire al măsurii:

##### ▪ **DESCRIEREA ACȚIUNILOR CE VOR FI REALIZATE ȘI MODUL ÎN CARE ACESTEA SATISFAC NEVOILE STABILITE ÎN STRATEGIA DE DEZVOLTARE**

*Srijinul acordat în cadrul măsurii are ca scop dezvoltarea exploatațiilor agricole, care produc în principal produse agricole vegetale și animale (materie primă) pentru consum uman și hrana animalelor.*

Măsura 112 sprijină următoarele acțiuni (Ac.):

**112.Ac.1)** Îmbunătățirea managementului exploatației agricole;

**112.Ac.2)** Îmbunătățirea performanțelor generale ale exploatației agricole;

**112.Ac.3)** Adaptarea producției la cerințele pieței;

**112.Ac.4)** Respectarea normelor comunitare, în special, cerințele de eco-condiționalitate, de protecție a muncii, protecția mediului și sanitar-veterinare.

#### **TERITORIUL VIZAT:** întreaga zona acoperită de **GAL „LUNCA ARGESULUI**

##### ▪ **SINERGIA CU ALTE MĂSURI**

###### ***Demarcarea cu celelalte axe din PNDR***

Corelarea măsurii cu alte măsuri din FEADR și alte fonduri va avea un efect pozitiv atât asupra producției, cât și a canalelor de comercializare și a mediului înconjurător.

De exemplu, un solicitant al Măsurii 112 poate accesa următoarele măsuri din PNDR:

- 111 „*Formare profesională (training), informare și difuzare de cunoștințe*”;
- 121 „*Modernizarea exploatațiilor agricole*”;
- 125 „*Îmbunătățirea și dezvoltarea infrastructurii legate de dezvoltarea și adaptarea agriculturii și silviculturii*”;
- 141 „*Sprijinirea fermelor agricole de semi-subzistență*”;
- 212 „*Sprijin pentru zone defavorizate – altele decât zona montană*”;
- 214 „*Plăți de Agro-mediu*”;
- 221 „*Prima împădurire a terenurilor agricole*”.

###### ***Demarcarea cu alte fonduri***

Sprijinul acordat acestei măsuri este complementar acțiunilor finanțate prin alte fonduri:

- \* Fondul Social European (FSE).



## ▪ ACȚIUNI ALE MĂSURII 112 ÎN LEGATURA CU ALTE MĂSURI DIN PLANUL DE DEZVOLTARE LOCALĂ

Acțiunile propuse în cadrul măsurii 112 se vor realiza în mod integrat, pentru a putea contribui la dezvoltarea altor două măsuri incluse în strategia **GAL „LUNCA ARGESULUI**

“Beneficiarul sau reprezentantul legal al proiectului trebuie să dovedească o pregătire profesională, în raport cu proiectul. Tinerii fermieri care beneficiază de sprijin prin această vor urma cursuri de formare profesională în cel puțin unul din domeniile: managementul exploatației agricole, contabilitatea fermei, protecția mediului, agricultură ecologică etc.”

- 111 „*Formare profesională (training), informare și difuzare de cunoștințe*”;
- 121 „*Modernizarea exploatațiilor agricole*”;
- 221 „*Prima împădurire a terenurilor agricole*”.

### CRITERIUL DE SELECȚIE CS3.1.4

Complementaritatea cu alte programe de dezvoltare

(Se va obține punctaj dacă strategia propusă de parteneriat demonstrează complementaritatea cu alte programe relevante de dezvoltare cu finanțare locală, națională sau europeană)

**GAL „LUNCA ARGESULUI** propune includerea măsurii 112 în complementaritate cu:

- alte măsuri ale PNDR neincluse în strategia grupului: 142, 212, 214.
- alte măsuri ale PNDR incluse în strategia grupului: 111, 121, 123, 141.
- FSE

✓ **GRUPUL DE ACȚIUNE LOCALĂ ”LUNCA ARGESULUI**  
**îndeplinește**  
**CRITERIUL DE SELECȚIE CS3.1.4**

### 112.C) Beneficiari :

#### ▪ Tipuri de beneficiari :

##### **Privati:**

Beneficiarii eligibili pentru sprijinul financiar nerambursabil acordat prin Măsura 112 sunt fermierii în vârstă de până la 40 de ani (neîmpliniți la data depunerii Cererii de finanțare), persoane fizice sau juridice care practică în principal activități agricole și a căror exploatație agricolă:

- are o dimensiune economică cuprinsă între 6 și 40 UDE;
- este situată pe teritoriul țării;
- este înregistrată în Registrul unic de identificare – APIA și Registrul agricol.
- Categoriile de beneficiari eligibili care pot solicita sprijin nerambursabil prin Măsura 112, sunt:
- persoană fizică;



- persoană fizică înregistrată și autorizată în conformitate cu prevederile Ordonanței de urgență a Guvernului nr. 44/ 2008, cu modificările și completările ulterioare;
- individual și independent, ca persoană fizică autorizată;
- ca întreprinzător titular al unei întreprinderi individuale;
- asociat și administrator unic al unei societăți cu răspundere limitată – SRL, înființată în baza Legii 31/1990 republicată, cu modificările și completările ulterioare

- *Evaluarea numărului: 5*

#### **D. Precizări privind acțiunile eligibile :**

##### **\* Acțiuni imateriale (Ac.Im.):**

###### **✓ Tip de acțiuni eligibile:**

**112. Ac.Im.1)** Organizarea și implementarea sistemelor de management a calității și de siguranță alimentară, dacă sunt în legătură cu investițiile corporale ale proiectului;

**112. Ac.Im.2)** Costurile generale ale proiectului conform articolului nr. 55 din Regulamentul Comisiei (CE) nr. 1974/ 2006, cum ar fi: ingineri și consultanți, studii taxe pentru eliberarea certificatelor, avizelor și autorizațiilor necesare implementării proiectelor, așa cum sunt ele menționate în legislația națională, pentru pregătirea implementării proiectului respectând procentele maxime impuse de legislația în vigoare.

##### **\* Acțiuni materiale (Ac.Ma.):**

###### **✓ Investiții în active corporale, eligibile pentru produsele agricole**

Planul de afaceri trebuie să includă detalii privind investițiile care se realizează demonstrând că cel puțin 30% din sprijinul acordat va fi investit pentru realizarea conformității cu standardele comunitare, modernizarea și dezvoltarea exploatației, astfel:

- **112. Ac.M.1)** construirea și/sau modernizarea clădirilor utilizate pentru producția agricolă la nivel de fermă, incluzându-le și pe cele pentru protecția mediului;
- **112. Ac.M.2)** achiziționarea sau achiziționarea în leasing de tractoare noi, combine de recoltat, mașini, utilaje, instalații, echipamente și accesorii, echipamente și software specializate;
- **112. Ac.M.3)** achiziționarea de animale și după caz a cotei de producție;
- **112. Ac.M.4)** plantarea și replantarea plantelor perene;
- **112. Ac.M.5)** achiziționarea de teren pentru activități agricole.

Exploatația agricolă trebuie să fie înregistrată de solicitant, în nume propriu, în Registrul unic de identificare înainte de solicitarea sprijinului pentru instalarea tinerilor fermieri.



Exploatația agricolă este o unitate tehnico-economică ce își desfășoară activitatea sub o gestiune unică, are ca obiect de activitate exploatarea terenurilor agricole și/sau activitatea zootehnică. Reprezintă ansamblul unităților de producție gestionate de agricultor și situate pe teritoriul aceluiași stat membru.

Data instalării tănărului fermier se stabilește pe baza istoricului exploatației de la APIA, de către experții APDRP. Pentru a putea beneficia de fonduri nerambursabile, tănărul fermier trebuie să fie instalat într-o exploatație agricolă care are dimensiunea de minimum 6 UDE, cu mai puțin de 12 luni înainte depunerii Cererii de Finanțare la APDRP. Calculul Unității Dimensiunii Economice pentru anul 0 se realizează conform coeficienților din Cererea de Finanțare in vigoare.

**CRITERIUL DE SELECȚIE CS3.1.3 Acțiuni pentru atingerea obiectivelor  
(Se va obține punctaj dacă acțiunile stabilite sunt în concordanță cu obiectivele/prioritățile strategiei)**

Acțiunile propuse de partenerii GAL „LUNCA ARGESULUI” vin să materializeze următoarele priorități și obiective:

- P1: Consolidarea sectorului agricol și silvic
- O1: Formarea resurselor umane cu scopul creșterii competitivității sectorului agricol și îmbunătățirii condițiilor de lucru pentru tinerii fermierii cu exploatații de semi-subsistență.
- O2: Stimularea lucrului în parteneriate public - private reglementate oficial sau nu, între agenții economici din sectorul agricol (societăți agricole, cooperative, grupuri de producători, alte organizații ori grupuri agricole)
- O3: Valorificarea produselor tradiționale și îmbunătățirea condițiilor de depozitare a produselor agricole din zona GAL

**✓ GRUPUL DE ACȚIUNE LOCALĂ ”LUNCA ARGESULUI  
îndeplinește  
CRITERIUL DE SELECȚIE CS3.1.3**

**Prin Măsura 112 nu sunt eligibile următoarele tipuri de:  
Cheltuieli:**

- \* TVA, cu excepția TVA-ului nerecuperabil în cazul în care este în mod real și definitiv suportat de către beneficiari, alții decât persoanele  
neimpozabile, conform art. 71 (3), lit. a din Regulamentul (CE) nr. 1698/2005;
- \* comisioane bancare, costurile garanțiilor și cheltuieli similare;
- \* costuri de schimb valutar, taxe și pierderi ocazionate de schimburile valutare asociate contului euro APDRP;



\* costurile aferente unui contract de leasing: taxa de management, dobânzi, prima de asigurare etc.;

Lista investițiilor și costurilor neeligibile se completează cu prevederile din Hotărârea de Guvern privind stabilirea cadrului general de implementare a măsurilor cofinanțate din Fondul European Agricol pentru Dezvoltare Rurală.

### Criteria se selectie a proiectelor:

- Solicitantul deține o fermă de semi-subsistență
- Solicitantul deține o exploatație agricolă (cu profil vegetal/animal) într-o zonă defavorizată
- Solicitantul are în proprietate exploatația agricolă
- Solicitantul face parte dintr-o formă asociativă, recunoscută conform legislației în vigoare\*)
- Solicitantul accesează măsura de agro-mediu

1. Pajiști cu înaltă valoare naturală
2. Practici agricole tradiționale
3. Pajiști importante pentru păsări-pachet pilot
4. Culturi verzi
5. Agricultură ecologică
6. Pajiști importante pentru fluturi
7. Terenuri arabile importante ca zone de hrănire pentru gâsca cu gât roșu

Pentru a putea primi sprijin în cadrul Măsurii 112, solicitantul sprijinului trebuie să îndeplinească următoarele condiții:

- are vârsta sub 40 de ani și se instalează pentru prima dată în exploatația agricolă ca și conducător (șef) al acesteia;
- deține sau se angajează să dobândească 2 competențe și calificări profesionale în raport cu activitatea pe care urmează să o desfășoare;
- prezintă un Plan de afaceri pentru dezvoltarea activităților agricole din cadrul exploatației agricole;
- este membru al unei familii de fermier și a lucrat mai mult de 50% din timpul său de lucru în cadrul fermei (nu neapărat în ferma familiei) cu cel puțin 12 luni înainte instalării sale pe cont propriu.

### Criteria de selectie locale:

- Vor avea prioritate fermelor de 6 – 8 UDE.
- Proiecte care introduc **elemente inovative**, precum exploatații moderne – exemplu pentru ceilalți fermieri din sectorul animal / vegetal sau mixt
- Proiecte care sunt prietenoase cu mediul inconjurator și adaugă plus valoare măsurii prin elementele de protecție a spațiului natural.

### CRITERIILE DE SELECȚIE CS3.1.5 / CS.3.2.1

\*Criteriile utilizate de GAL pentru selecția proiectelor (Se va acorda punctajul dacă criteriile de selecție locale se încadrează în obiectivele strategiei. Pentru a realiza activitățile prevăzute pentru atingerea obiectivelor/priorităților din strategia inclusă în planul de dezvoltare, fiecare GAL va stabili criteriile de selecție pentru fiecare tip de proiecte denumite „criterii de selecție locală” care respectă prioritățile specifice ale strategiilor de



dezvoltare local);  
\*Actiuni inovative

- Acțiunile propuse de partenerii **GAL „LUNCA ARGESULUI** se adresează fermierilor de semi-subzistență (diversificare sau dezvoltare) drept beneficiari finali, acordând prioritate acestui public target. Se acordă de asemenea atenție tinerilor și proiectelor inovative care să constituie un model de lucru pentru fermierii din zona (*„Exploatații agricole de semi-subzistență – model pentru tinerii fermieri (noi soiuri, rase, etc. și organizare eficientă conform standardelor comunitare) ”*)
- de selecție locală sunt în concordanță cu mai multe priorități și obiective, corelând acțiunile măsurii 111 cu cele ale măsurii 112, 121, 123, 141 și 221:

✓ **GRUPUL DE ACȚIUNE LOCALĂ ”LUNCA ARGESULUI**  
**îndeplinește**  
**CRITERIILE DE SELECȚIE CS3.2.4 / CS3.1.5**

#### **CRITERIILE DE SELECȚIE CS3.2.6**

**\*Strategia integrează problema de mediu (Se va obține punctaj dacă peste 25% din proiecte cuprind acțiuni pentru protecția mediului).**

Din totalul de 55 de proiecte, acțiunile care vizează mediul înconjurător sunt 14 distribuite astfel:

- 5 în cadrul măsurii 112
- 1 în cadrul măsurii 123
- 0 în cadrul măsurii 221
- **5 în cadrul măsurii 121**
- 3 în cadrul măsurii 322
- 

✓ **GRUPUL DE ACȚIUNE LOCALĂ ”LUNCA ARGESULUI**  
**îndeplinește**  
**CRITERIILE DE SELECȚIE CS3.1.5**



## E. Finanțare:

- Ajutorul public (FEADR + contribuție publică națională): 100%
- Sprijinul pentru instalarea tinerilor fermieri este de 12.000 de Euro pentru o exploatație agricolă cu dimensiunea minimă de 6 UDE, iar peste această dimensiune, sprijinul pentru instalare poate crește cu 4.000 Euro/ 1 UDE, dar nu va putea depăși 40.000 de Euro/ exploatație, sub rezerva aprobării ulterioare a acesteia de către Comisia Europeană
- Prioritate vor avea proiectele de 6 – 8 UDE (12. 000 – 20.000 EUR)

MASURA	Nr. de proiecte prevăzute	Cost total mediu	Estimarea costului total pe măsură	Contribuția FEADR – măsură	Contribuția publică națională	Contribuția privată
Măsura 112 - „Instalarea tinerilor fermieri”	5	28.000,00 €	140.000.00€	112.000.00€	28.000.00€	0.00 €



**F. Indicatori de monitorizare:  
Conform PNDR:**

MASURA 112		
Tip de indicator	Indicator de referinta	Tinta 2012-2013
<b>Realizare</b>	Numarul total de tineri fermieri sprijiniti	5
	* din care femei	1
	* după tipul sectorului agricol/tipul de producție în conformitate cu Decizia (CE) 369/2003*	
	Volumul total al investitiei (€)	140,000
<b>Rezultat</b>	Cresterea valorii adaugate brute in fermele care beneficiaza de sprijin ( mil €)	0.04
	Cresterea economică (mil. Euro)	0.74
<b>Impact</b>	din care contributia Măsurii 112	0.03
	Cresterea productivității muncii	Cresterea anuala cu 8%





➤ Din centralizatorul de mai jos, criteriile de selecție aferente măsurii 112 sunt următoarele:

MASURA	Nr total proiecte	Actiuni inovative	Actiuni de cooperare	AXA PNDR	Beneficiari fermieri de semisubzistenta	Beneficiari tineri	Actiuni de mediu	Beneficiari grupuri de producători, asociații, parteneriate, etc
<b>Criteriu de Selecție</b>		SCS 3.2.1	SCS 3.2.2	SCS 3.2.3	SCS 3.2.4	SCS 3.2.5	SCS 3.2.6	SCS 3.2.7
Măsura 111 - „Formare profesională, informare și difuzare de cunoștințe”	1	DA		AXA 1	DA			
Măsura 112 - „Instalarea tinerilor fermieri”	5					5	5	
Măsura 121 “Modernizarea exploatațiilor agricole”	15					8	5	
Măsura 123 - “Creșterea valorii adăugate a produselor agricole și forestiere”	1	DA		AXA 1			1	
Măsura 141 - „Sprijinirea fermelor agricole de semi-subzistentă”	18				DA	13		
Măsura 221 - Prima împădurire a terenurilor agricole	0			AXA 2			0	0
Măsura 312 “Sprijin pentru crearea și dezvoltarea de micro-întreprinderi”	2	DA		AXA 3				
Măsura 322 “Renovarea, dezvoltarea satelor, îmbunătățirea serviciilor de bază pentru economia și populația rurală și punerea în valoare a moștenirii rurale”	11			AXA 3			3	
Măsura 421 “Implementarea proiectelor de cooperare”	2	DA	DA	AXA 4			0	
<b>TOTAL</b>	<b>55</b>					<b>26</b>	<b>14</b>	<b>0</b>
<b>%</b>		<b>DA</b>	<b>DA</b>	<b>DA</b>	<b>DA</b>	<b>47,27%</b>	<b>25,45%</b>	<b>0%</b>



## Măsura 121 "Creșterea valorii adăugate a produselor agricole și forestiere"

### 121.A) Obiectivul și raportul cu strategia de dezvoltare – miza intervenției:

#### ▪ **OBIECTIVELE GAL „LUNCA ARGESULUI**

Măsura 121 se încadrează în Axa I – „Creșterea competitivității sectoarelor agricol și forestier”.

##### **Obiectivul general (Ob.Ge.):**

**121.Ob.Ge.1)** Creșterea creșterea competitivității sectorului agricol printr-o utilizare mai bună a resurselor umane și a factorilor de producție și îndeplinirea standardelor naționale și a standardelor comunitare.

##### **Obiective Specifice (Ob.Sp.):**

###### **121.Ob.Sp.1)**

1. Introducerea și dezvoltarea de tehnologii și procedee noi, diversificarea producției, ajustarea profilului, nivelului și calității producției la cerințele pieței, inclusiv a celei ecologice, precum și producerea și utilizarea energiei din surse regenerabile;

2. Adaptarea exploatațiilor la standardele comunitare;

3. Creșterea veniturilor exploatațiilor agricole sprijinite;

4. Sprijinirea membrilor grupurilor de producători sau ai altor forme asociative în vederea încurajării fenomenului de asociere.

##### **Obiective Operaționale (Ob.Op.):**

**121. Ob.Op.1)** Promovarea investițiilor în exploatațiile agricole din sectorul vegetal și de creștere a animalelor pentru realizarea de construcții noi și/ sau modernizarea construcțiilor agricole existente din cadrul acestora și a utilităților aferente, achiziționarea de mașini și utilaje noi, înființarea de plantații etc.

#### ▪ **RAPORTUL CU STRATEGIA DE DEZVOLTARE – MIZA INTERVENȚIEI**

În zona vizată de **GAL „LUNCA ARGESULUI** efectivele de animale au scăzut drastic din cauza desființării sau privatizării cooperativelor agricole de producție și a fermelor de stat, care a avut drept rezultat apariția unor modificări structurale semnificative. Neputând utiliza spațiile și dotările tehnice din fostele unități de producție intensivă, micii agricultori s-au bazat pe creșterea animalelor în principal pentru autoconsum. Cu toate acestea, în ultimii ani, efectivele de animale au fost relativ stabile, putându-se observa și semne de revigorare în acest sector.

Nivelul tehnic de dotare existent în agricultura României este insuficient, nu este adaptat condițiilor de producție care sunt foarte variate (tip de sol, pantă, climă etc.) și nu este în măsură să asigure efectuarea lucrărilor mecanice în perioadele



optime prevăzute de tehnologiile de cultură. Mai mult, capitalul fizic încă se caracterizează printr-un grad ridicat de uzură, atât fizică, cât și morală.

Deși există un potențial agricol deosebit, se remarcă încă o insuficientă diversificare a culturilor, în special a celor horticole, energetice, în sectorul creșterii animalelor, a practicării agriculturii ecologice pentru a veni în întâmpinarea cerințelor pieței prin diversificarea gamei sortimentale a producției și prin îmbunătățirea activității de marketing. Îndeplinirea standardelor de calitate a produselor agricole, a celor de protecție a mediului, de igienă și bunăstare a animalelor reprezintă un obiectiv principal mai ales pentru exploatațiile de creștere a animalelor.

Pentru ca un proiect să fie considerat ca fiind în acord cu potențialul agricol al zonei, cel puțin 75% din structura plantelor de cultură sau din efectivul de animale vizat de proiect trebuie să se încadreze în zona cu potențial mediu și/ sau ridicat. Pentru specii care nu se regăsesc în studiul precizat mai sus, solicitantul se va adresa Direcției Agricole Județene care va emite un document referitor la potențialul agricol al zonei pentru specia vizată.

Pentru situațiile în care tipurile de culturi și/ sau speciile de animale și păsări vizate de investiție sunt amplasate în zone în care acestea nu se încadrează în potențialul agricol mediu și/ sau ridicat, solicitantul va atașa documente justificative avizate de Direcțiile Agricole Județene sau emise de instituții abilitate care vor certifica această condiție.

În cazul investițiilor pentru înființarea de culturi cu specii forestiere cu ciclu scurt de producție și regenerare pe cale vegetativă (plopul, salcia, salcâmul etc.), în scopul producerii de energie din surse regenerabile, se vor descrie și corela în cadrul Studiului de Fezabilitate/ Memoriului Justificativ cerințele optime ale speciei, cu caracteristicile pedoclimatice ale zonei în care este amplasată cultura.

Pentru specii cultivate în spații protejate precum și pentru investițiile în apicultură nu este necesar ca proiectul să fie în acord cu potențialul agricol al zonei.

Ca urmare a investițiilor realizate cu sprijin financiar acordat în perioada de pre-aderare, exploatațiile agricole comerciale nu au reușit decât într-o mică măsură să se adapteze nevoilor actuale ale pieței. Se impune astfel, îmbunătățirea competitivității exploatațiilor, în special a celor de semi-subzistență care prin investiții în capital fix și prin introducerea tehnologiilor noi și performante vor conduce la transformarea unui număr mare de astfel de ferme în exploatații agricole viabile.

Consolidarea exploatațiilor agricole se va baza în principal pe sprijinirea membrilor unei forme asociative recunoscute, a tinerilor fermieri, a exploatațiilor agricole din zone defavorizate și va avea ca efect îmbunătățirea veniturilor exploatațiilor agricole.



Se impune în continuare accelerarea restructurării și modernizării exploatațiilor agricole, având în vedere importanța economică, ecologică și socială a acestora, pentru asigurarea dezvoltării unei agriculturi competitive și durabile, în conformitate cu cerințele de ecocondiționalitate.

#### **121.B) Descrierea intervenției – domeniul de acoperire al măsurii:**

##### **▪ DESCRIEREA ACȚIUNILOR CE VOR FI REALIZATE ȘI MODUL ÎN CARE ACESTEA SATISFAC NEVOILE STABILITE ÎN STRATEGIA DE DEZVOLTARE**

În cadrul acestei măsuri vor fi sprijinite investițiile orientate spre dotarea cu utilaje și echipamente performante în raport cu structura agricolă actuală, precum și investițiile privind adaptarea construcțiilor agricole pentru respectarea standardelor comunitare și creșterea competitivității exploatațiilor agricole.

##### **▪ Măsura 121 sprijină următoarele acțiuni (Ac.):**

- a) Îmbunătățirea performanțelor generale ale exploatațiilor agricole;
- b) Respectarea standardelor comunitare aplicabile tipurilor de investiții prevăzute la capitolul “Tipuri de investiții”;
- c) Creșterea calității produselor obținute și diversificarea producției agricole;
- d) Promovarea producerii și utilizării durabile de energie, inclusiv energie din surse regenerabile în cadrul fermei;
- e) Înființarea de culturi de specii forestiere cu ciclu de producție scurt (până la 5 ani) și regenerare pe cale vegetativă (lăstari, drajoni etc.), cum ar fi culturile de plop, sălcii, salcâmi etc., în scopul producerii de energie regenerabilă;
- f) Creșterea competitivității produselor agricole prin promovarea procesării inclusiv a produselor tradiționale la nivelul fermei și comercializarea directă a acestora.

Sprijinul este acordat pentru investiții corporale și necorporale care conduc la îmbunătățirea performanței generale a unei exploatații agricole și care îndeplinesc atât standardele naționale, cât și pe cele comunitare

Planul de afaceri reprezintă partea economică a memoriului justificativ în cazul achizițiilor simple, sau a studiului de fezabilitate în cazul obiectivelor de investiții care au și construcții, iar beneficiarul unui proiect de investiții trebuie să demonstreze îmbunătățirea performanței generale a exploatației agricole prin îndeplinirea unuia sau mai multor obiective de ordin tehnic, economico-financiar și de mediu, conform următoarei liste indicative:

Solicitantul trebuie să demonstreze îmbunătățirea performanței generale a exploatației agricole la data dării în exploatare a investiției prin îndeplinirea unuia sau mai multor obiective de ordin tehnic, economico-financiar și de mediu și respectând obligatoriu viabilitatea economică, conform următoarei liste indicative:

- a) obiective tehnice



- achiziția de tractoare, combine, mașini, utilaje, echipamente etc, care determină creșterea productivității muncii, îmbunătățirea calității produselor agricole, introducerea de tehnologii performante, îmbunătățirea condițiilor de lucru;
- construirea și/sau modernizarea clădirilor operaționale care conduc la asigurarea conformității cu standardele comunitare;
- diversificarea producției în funcție de cerințele pieței, realizarea de noi produse și introducerea de noi tehnologii.

b) obiective economico – financiare

- reducerea costurilor de producție și creșterea rentabilității economice a exploatației agricole;
- creșterea valorii adăugate brute (VAB ) a exploatației agricole;
- creșterea viabilității economice.

c) obiective de mediu

- reducerea emisiilor dăunătoare cu efect de seră și o mai bună gestionare a deșeurilor rezultate din activitatea de producție;
- reducerea emisiilor de amoniac (și a altor gaze), în special în exploatațiile de creștere a animalelor prin respectarea standardelor sanitar-veterinare, de igienă și de bunăstare a animalelor;
- asigurarea respectării cerințelor fitosanitare, ecologice etc.;
- creșterea gradului de utilizare a surselor de energie regenerabilă și îmbunătățirea eficacității folosirii acestora.

Condiția obligatorie pentru respectarea conformității cu obiectivul general al măsurii prin îmbunătățirea performanței generale a întreprinderilor este de creștere a viabilității economice. Verificarea acesteia se va face prin cele două condiții cumulate: rezultatul operațional al anului precedent depunerii Cererii de finanțare trebuie să fie pozitiv și proiectul să respecte indicatorii economico-financiari menționați în Cererea de finanțare – secțiunea economică.

**ATENȚIE! Operațiunea de depozitare este cheltuială eligibilă pe Măsura 121 dacă se depozitează numai producția fermei respective, iar capacitatea depozitului este corelată cu producția obținută în cadrul fermei, asigurându-se astfel demarcarea cu Măsura 123.**

În cadrul măsurii sectoarele prioritare sunt:

**Sectorul vegetal:** (i) legume, (ii) pepiniere și plantații de pomi și arbuști fructiferi, căpsunării, (iii) culturi de câmp, (iv) pepiniere și plantațiile de viță de vie pentru vin (cu excepția restructurării/reconversiei plantațiilor de viță de vie) și struguri de masă, (v) culturi de specii forestiere cu ciclu de producție scurt și regenerare pe cale vegetativă, în scopul producerii de energie regenerabilă.



**Sectorul de creștere a animalelor:** (i) bovine pentru lapte, (ii) porcine (din care pentru: reproducție, îngrășare) (iii) ovine și caprine, (iv) păsări.

#### **CRITERIILE DE SELECȚIE CS3.1.5**

**\*Criteriile utilizate de GAL pentru selecția proiectelor (Se va acorda punctajul dacă criteriile de selecție locale se încadrează în obiectivele strategiei. Pentru a realiza activitățile prevăzute pentru atingerea obiectivelor/priorităților din strategia inclusă în planul de dezvoltare, fiecare GAL va stabili criteriile de selecție pentru fiecare tip de proiecte denumite „criterii de selecție locală” care respectă prioritățile specifice ale strategiilor de dezvoltare local);**

\*Acțiunile propuse de partenerii **GAL „LUNCA ARGESULUI** se adresează fermierilor de semi-subsistență (diversificare sau dezvoltare) drept beneficiari finali, acordând prioritate acestui public target. Se acordă de asemenea atenție tinerilor și proiectelor inovative.

\* Criteriile de selecție locală sunt în concordanță cu mai multe prioritati și obiective, corelând acțiunile măsurii 111 cu cele ale măsurii 112, 121, 123, 141 și 221:

- O1: Formarea resurselor umane cu scopul creșterii competitivității sectorului agricol și îmbunătățirii condițiilor de lucru pentru tinerii fermierii cu exploatații de semi-subsistență.
- O2: Stimularea lucrului în parteneriate public - private reglementate oficial sau nu, între agenții economici din sectorul agricol (societăți agricole, cooperative, grupuri de producători, alte organizații ori grupuri agricole)
- O3: Valorificarea produselor tradiționale și îmbunătățirea condițiilor de depozitare a produselor agricole din zona GAL

**✓ GRUPUL DE ACȚIUNE LOCALĂ ”LUNCA ARGESULUI  
îndeplinește  
CRITERIILE DE SELECȚIE CS3.2.4 / CS3.1.5**

- **TERITORIUL VIZAT:** întreaga zonă acoperită de **GAL „LUNCA ARGESULUI**



## ▪ SINERGIA CU ALTE MĂSURI

### ***Demarcarea cu celelalte axe din PNDR***

Criteriile și regulile administrative elaborate vor avea în vedere ca activitățile care beneficiază în mod excepțional de sprijin pentru dezvoltarea rurală să nu fie sprijinite ca investiții prin alte instrumente conform Planurilor de sprijin prevăzute în art. 2, alin. 2 și Anexa 1 a Regulamentului (CE) nr.1974/2006

Liniile de demarcare pentru evitarea dublei finanțări sunt prezentate la punctul 5.2.5 din PNDR

Sprijinul acordat acestei măsuri este complementar acțiunilor finanțate prin alte fonduri europene

- Fondul European de Dezvoltare Regională (FEDR);
- Fondul de Coeziune (FC);
- Fondul Social European (FSE).

Corelarea măsurii cu alte măsuri din FEADR și alte fonduri va avea un efect pozitiv atât asupra modernizării sectorului productiv, cât și asupra filierelor de comercializare a produselor agricole și a protecției mediului înconjurător.

### **ACȚIUNI ALE MĂSURII 121 ÎN LEGATURA CU ALTE MĂSURI DIN PLANUL DE DEZVOLTARE LOCALĂ:**

Sprijinul acordat în cadrul acestei măsuri poate fi completat în mod direct cu sprijinul acordat prin măsurile 111 "*Formare profesională, informare și difuzare de cunoștințe*" și 143 "*Furnizarea de servicii de consiliere și consultanță pentru agricultori*".

De asemenea, sprijinul acordat prin măsură este complementar acțiunilor prevăzute în cadrul altor măsuri din Axa I (123 "*Creșterea valorii adăugate a produselor agricole și forestiere*", 112 "*Instalarea tinerilor fermieri*", 141 „*Sprijinirea fermelor agricole de semi-subzisten*)

### **CRITERIUL DE SELECȚIE CS3.1.4**

#### **Complementaritatea cu alte programe de dezvoltare**

**(Se va obține punctaj dacă strategia propusă de parteneriat demonstrează complementaritatea cu alte programe relevante de dezvoltare cu finanțare locală, națională sau europeană)**

**GAL „LUNCA ARGESULUI** propune includerea măsurii 121 în complementaritate cu:

- alte măsuri ale PNDR neincluse în strategia grupului: 142, 143.
- alte măsuri ale PNDR incluse în strategia grupului: 112, 121, 123, 221.

- Fondul European de Dezvoltare Regională (FEDR);
- Fondul de Coeziune (FC);
- Fondul Social European (FSE).

**✓ GRUPUL DE ACȚIUNE LOCALĂ ”LUNCA ARGESULUI  
îndeplinește  
CRITERIUL DE SELECȚIE CS3.1.4**



## 121.C) Beneficiari :

### ▪ Tipuri de beneficiari :

#### Privati:

**Beneficiarii eligibili** pentru sprijinul acordat prin Măsura 121 sunt **fermierii definiți conform PNDR ca fiind persoane fizice sau juridice, care practică în principal activități agricole – activitate principală conform Certificatului de Înregistrare eliberat de Oficiul Registrului Comerțului – a căror exploatație este situată pe teritoriul țării, are o dimensiune egală sau mai mare de 2 UDE1, și care este înregistrată în Registrul unic de identificare / Registrul agricol.**

Astfel, pentru a beneficia de sprijin prin FEADR un solicitant trebuie să aibă ca obiect principal de activitate domeniul agricol, conform Certificatului de înregistrare eliberat de Oficiul Registrului Comerțului, respectiv codul CAEN 01xx. Pentru a demonstra că practică în principal activități agricole, în cazul unei activități existente, solicitantul trebuie să facă dovada că veniturile din activitățile agricole reprezintă cel puțin 50% din total venituri din exploatare.

**Categoriile de beneficiari eligibili** care pot primi fonduri nerambursabile sunt:

- Persoana fizică;**
- Persoana fizica autorizată** (*înființată în baza OUG nr. 44/ 16 aprilie 2008*) cu modificările și completările ulterioare;
- Intreprinderi individuale** (*înființate în baza OUG nr. 44/ 16 aprilie 2008*) cu modificările și completările ulterioare;
- Intreprinderi familiale** (*înființate în baza OUG nr. 44/ 16 aprilie 2008*) cu modificările și completările ulterioare;
- Societate în nume colectiv – SNC** (*înființată în baza Legii nr. 31/1990, cu modificările și completările ulterioare*);
- Societate în comandită simplă – SCS** (*înființată în baza Legii nr. 31/ 1990, cu modificările și completările ulterioare*);
- Societate pe acțiuni – să** (*înființată în baza Legii nr. 31/ 1990, cu modificările și completările ulterioare*);
- Societate în comandită pe acțiuni – SCA** (*înființată în baza Legii nr. 31/ 1990, cu modificările și completările ulterioare*);
- Societate cu răspundere limitată – SRL** (*înființată în baza Legii nr. 31/ 1990, cu modificările și completările ulterioare*);
- Societate comercială cu capital privat** (*înființată în baza Legii nr. 15/ 1990, cu modificările și completările ulterioare*);
- Societate agricolă** (*înființată în baza Legii nr. 36/ 1991*) cu modificările și completările ulterioare;
- Societate cooperativă agricolă** (*înființată în baza Legii nr. 1/ 2005*) cu modificările și completările ulterioare;
- Grup de producători constituit conform OG nr. 37/2005**, cu modificările și completările ulterioare , doar cu condiția ca investițiile realizate să deservească interesele propriilor membri;
- Cooperativă agricolă** (*înființată în baza Legii nr. 566/ 2004* cu modificările și completările ulterioare), doar cu condiția ca investițiile realizate să deservească interesele propriilor membri.

**Nu se încadrează** în categoria beneficiarilor eligibili pentru această măsură:





- Exploatațiile agricole de subzistență** (exploatații care produc exclusiv pentru consumul propriu) cu dimensiune de sub 2 UDE – dimensiunea economică a exploatației agricole se calculează conform Cererii de finanțare în sheet-ul specific  
Măsura 121 – Stabilirea categoriei de fermă – după cum urmează:
  - o În cazul exploatațiilor agricole care prevăd în cadrul proiectului modernizarea acesteia, dimensiunea se va calcula pentru anul în curs la data depunerii Cererii de finanțare .
  - o În cazul exploatațiilor agricole care prevad activități agricole complet noi, dimensiunea economică va fi cea rezultată ca urmare a realizării investiției.
- Organizațiile de producători** din sectorul legume și fructe pentru investițiile sprijinite prin Pilonul I4 al Politicii Agricole Comune.

▪ *Evaluarea numărului: 15*

#### **D. Precizări privind acțiunile eligibile :**

Sprijinul este acordat pentru investiții corporale și necorporale care conduc la îmbunătățirea performanței generale a întreprinderii beneficiare și care îndeplinesc atât standardele naționale cât și pe cele comunitare. În cadrul Măsurii 121 se pot realiza următoarele tipuri de investiții, fără însă a se limita la cele enumerate, în conformitate cu reglementările PNDR:

##### **\* Acțiuni imateriale (Ac.Im.):**

- ✓ **Tip de acțiuni eligibile:**  
**121. Ac.Im.1)**

##### **\* Acțiuni materiale (Ac.Ma.):**

- ✓ ***Investiții în active corporale, eligibile pentru produsele agricole***

1. Construirea și/ sau modernizarea clădirilor utilizate pentru producția agricolă la nivel de fermă, incluzând investițiile pentru respectarea standardelor comunitare și pe cele pentru protecția mediului și depozitarea îngrășămintelor;
2. Construirea și/ sau modernizarea infrastructurii rutiere interne sau de acces din domeniul agricol, inclusiv utilități și racorduri identificate ca necesare prin Studiul de Fezabilitate sau Memoriul Justificativ;
3. Construirea și/ sau modernizarea fermelor de taurine pentru producția de lapte, ca de exemplu: echipamente pentru producerea de furaje, instalații de muls, linii tehnologice de prelucrare și ambalare a produselor, dotări tehnice în scopul asigurării controlului calității la nivel de fermă etc.;
4. Construirea și/ sau modernizarea serelor, inclusiv a centralelor termice și instalațiilor de irigat, asigurarea utilităților în vederea respectării condițiilor de mediu;
5. Achiziționarea sau achiziționarea în leasing de tractoare noi, combine de recoltat, mașini, utilaje, instalații, echipamente și accesorii, echipamente și software specializate, identificate ca necesare prin Studiul de Fezabilitate sau Memoriul Justificativ;



6. Achiziționarea sau achiziționarea în leasing de noi mijloace de transport specializate<sup>8</sup>, necesare activității de producție, identificate ca necesare prin Studiul de Fezabilitate sau Memoriul Justificativ;
  7. Înlocuirea plantațiilor viticole din soiuri nobile ajunse la sfârșitul ciclului biologic de producție (minim 40 ani) și care nu sunt incluse în sistemul de restructurare/ reconversie al plantațiilor de viță-de-vie sprijinit prin FEGA în cadrul OCP vin și înființarea plantațiilor pentru struguri de masă;
  8. Înființarea plantațiilor de pomi, arbuști fructiferi și căpșuni;
  9. Înființarea pepinierelor de viță de vie, pomi fructiferi și arbuști, alți arbori;
  10. Investiții pentru producerea și utilizarea durabilă a energiei din surse regenerabile în cadrul fermei;
  11. Investiții pentru înființarea de culturi de specii forestiere cu ciclu de producție scurt și regenerare pe cale vegetativă, în scopul producerii de energie regenerabilă;
  12. Investiții în apicultură, cu excepția celor realizate prin Programul Național Apicol;
  13. Investiții pentru procesarea produselor agricole la nivelul fermei<sup>9</sup>, cuprinzând echipamente pentru vânzarea acestora, inclusiv depozitare, răcire etc.;
  14. Costurile generale ale proiectului, conform articolului nr. 55 din Regulamentul (CE) nr. 1974/ 2006, cum ar fi: taxe pentru arhitecți, ingineri și consultanți, studii de fezabilitate, taxe pentru eliberarea certificatelor, avizelor și autorizațiilor necesare implementării proiectelor, așa cum sunt ele menționate în legislația națională, achiziționarea de patente și licențe (maxim 8% din valoarea totală eligibilă a proiectului, dacă proiectul prevede și construcții și maxim 3% în cazul în care proiectul nu prevede realizarea construcțiilor);
  15. Investiții necesare adaptării exploatațiilor pentru agricultura ecologică;
  16. Investițiile necesare realizării conformității cu standardele comunitare.
- Vor fi considerate cheltuieli eligibile, mijloacele de transport specializate care transportă numai un anumit tip de materii prime/mărfuri adecvate activității descrise în proiect, următoarele:
- Autocisterne,
  - Autoizoterme (prevăzute cu izolație termică a pereților, dar fără agregat frigorific, fiind folosite pentru transportul mărfurilor alimentare),
  - Autoizoterme cu frig (transport produse perisabile sau cu temperaturi controlate),
  - Mijloace de transport animale,
  - Mijloace de transport albine.
- Cheltuielile cu orice alt mijloc de transport nu sunt considerate eligibile.
- Prin Măsura 121 nu sunt eligibile următoarele tipuri de:**
- Investiții și costuri neeligibile:**
1. Construcția sau modernizarea locuinței;
  2. Achiziționarea de bunuri second-hand



3. Achiziția de drepturi de producție agricolă, de animale, plante anuale și plantarea lor, conform art. 55, pct.2 din Regulamentul Consiliului (CE) nr. 1974/ 2006;
  4. Achiziționarea de teren;
  5. TVA, cu excepția TVA-ului nerecuperabil, în cazul în care este în mod real și definitiv suportat de către beneficiari, alții decât persoanele neimpozabile, conform art.71 (3), lit. a din Regulamentul (CE) nr. 1698/ 2005;
  6. Costuri operaționale, inclusiv costuri de întreținere și chirie;
  7. Comisioane bancare, costurile garanțiilor și cheltuieli similare;
  8. Contribuția în natură;
  9. Costuri de schimb valutar, taxe și pierderi ocazionate de schimburile valutare asociate contului euro APDRP;
  10. Costurile aferente unui contract de leasing: taxa de management, dobânzi, prima de asigurare etc.;
  11. Costuri realizate înainte de aprobarea proiectului, cu excepția studiilor tehnice, a planurilor de afaceri și a studiilor de fezabilitate;
  12. Costuri aferente Planului de afaceri sprijinit prin măsura 143 „Furnizarea de servicii de consiliere și consultanță pentru agricultori”;
  13. Costuri privind închirierea de mașini, utilaje, instalații și echipamente;
  14. Achiziția de mijloace de transport pentru uz personal și transport persoane
  15. Investiții privind operațiunile de simplă înlocuire în conformitate cu art. 55 din Regulamentul (CE) nr. 1974/ 2006
  16. Investiții în sectorul de piscicultură și acvacultură;
  17. Investiții în exploatarea de creștere a animalelor de blană;
  18. Investiții pentru producerea pomilor de Crăciun;
  19. Investițiile realizate în cadrul schemelor de sprijin în conformitate cu Art. 2 (2) din Regulamentul (CE) nr. 1974/ 2006.
- Lista investițiilor și costurilor neeligibile se completează cu prevederile din Hotărârea de Guvern privind stabilirea cadrului general de implementare a măsurilor cofinanțate din Fondul European Agricol pentru Dezvoltare Rurală.

**Se acorda prioritate la stabilirea criteriilor de selecție a proiectelor care vizează, dar nu se limitează la:**

**Solicitantul trebuie să respecte următoarele:**

- să fie persoană fizică sau juridică română cu capital privat
- capitalul/ acționariatul solicitantului eligibil poate fi atât integral din România cât și mixt sau integral străin; să acționeze în nume propriu;
- să asigure surse financiare stabile și suficiente pe tot parcursul implementării proiectului.

**Finanțarea unui proiect depus în cadrul Măsurii 121 derulată prin PNDR este restricționată pentru următoarele categorii de beneficiari:**

- beneficiarii înregistrați în lista APDRP a debitorilor pentru Programul SAPARD și pentru FEADR, până la achitarea integrală a datoriei față de APDRP, inclusiv a majorărilor de întârziere



-care au contracte de finanțare reziliate pentru FEADR, din inițiativa APDRP, din cauza nerespectării clauzelor contractuale și rezilierea are o vechime mai mică de un an;- beneficiarii care se află în situații litigioase cu APDRP, până la finalizarea litigiului.

**Criterii de selecție:**

- beneficiarul sau reprezentantul legal al proiectului trebuie să dovedească o pregătire profesională, în raport cu proiect, să prezinte Memoriul Justificativ sau Studiul de Fezabilitate, să declare că asigură cofinanțarea investiției, să prezinte dovada că a făcut demersurile pentru a obține toate avizele și acordurile conform legislației în vigoare din domeniul: sanitar-veterinar, sanitar, fitosanitar și de mediu, necesare realizării investiției în cadrul proiectului

**Criterii de selecție pentru sectorul vegetal:**

1. Exploatații agricole care se adaptează la standardele comunitare nou introduse;
2. Exploatații din sectoarele prioritare;
3. Exploatații agricole de semi-subzistență;
4. Beneficiarul cu minim 6 luni înainte de lansarea sesiunii pentru care aplică, este constituit ca forma asociativa sau este membru al unei forme asociative, recunoscute conform legislației naționale în vigoare ;
5. Exploatații agricole care nu au mai beneficiat de sprijin SAPARD/ FEADR pentru același tip de activitate ;
6. Exploatații vegetale și de creștere a animalelor în sistem ecologic;
7. Proiectele care au și investiții pentru procesarea produselor agricole;
8. Exploatații agricole deținute de fermieri cu vârsta sub 40 de ani, la data depunerii proiectului;
9. Exploatații agricole aflate în zonele defavorizate situate în alte zone cu handicap natural decât zona montană conform Listei Unităților Administrativ Teritoriale din România incluse în Zonele Semnificativ Defavorizate / Lista localităților din Zonele Defavorizate de Condiții Naturale Specifice, conform APDRP

**Criterii de selecție pentru sectorul animal:**

- Exploatații agricole care se adaptează la standardele comunitare nou introduse
- Exploatații din sectoarele prioritare, în ordinea de priorități prezentată mai jos:

- Bovine : carne, lapte
- ovine și caprine : îngrășare, reproducție
- porcine, din care: reproducție și îngrășare
- păsări, din care: carne, ouă



Exploatații agricole de semi-subsistență sunt exploatațiile care produc, în principal, pentru consumul propriu, dar care comercializează și o parte din producția realizată. Dimensiunea economică a exploatațiilor de semi-subsistență poate varia între 2 și 8 UDE.

Beneficiarul, cu minim 6 luni înainte de lansarea sesiunii pentru care aplică, este constituit ca formă asociativă sau este membru al unei forme asociative, recunoscute conform legislației naționale în vigoare.

- Exploatații agricole care nu au mai beneficiat de sprijin SAPARD/ FEADR pentru același tip de activitate ;
- Exploatații vegetale și de creștere a animalelor în sistem ecologic;
- Proiectele care au și investiții pentru procesarea produselor agricole;
- Exploatații agricole deținute de fermieri cu vârsta sub 40 de ani, la data depunerii proiectului;
- Exploatații agricole aflate în zonele defavorizate situate în alte zone cu handicap natural decât zona montană conform Listei Unităților Administrative Teritoriale din România incluse în Zonele Semnificativ Defavorizate / Lista localităților din Zonele Defavorizate de Condiții Naturale Specifice conform APDRP.

Criterii de selecție locale:

- \* Vor avea prioritate: proiectele ale caror beneficiari sunt: tineri (persoane până în 40 de ani) și fermieri de semi-subsistență.
- \* IMM-uri care procesează produse tradiționale și introduc elemente inovative



### CRITERIILE DE SELECTIE CS3.2.6

**\*Strategia integreaza problema de mediu (Se va obtine punctaj daca peste 25% din proiecte cuprind actiuni pentru protectia mediului).**

Din totalul de 55 de proiecte, actiunile care vizeaza mediul inconjurator sunt 14 distribuite astfel:

- 5 in cadrul masurii 112
- 1 in cadrul masurii 123
- 0 in cadrul masurii 221
- **5 in cadrul masurii 121**
- 3 in cadrul masurii 322
- 

✓ **GRUPUL DE ACȚIUNE LOCALĂ "LUNCA ARGESULUI  
îndeplinește  
CRITERIILE DE SELECȚIE CS3.1.5**

Punctajele pentru proiectele care prevăd investiții în energie regenerabilă se acordă în funcție de ponderea acestor investiții în valoarea total eligibilă a proiectului și se adaugă la punctajul obținut pentru sectoare prioritare.

Materia primă folosită pentru obținerea energiei regenerabile trebuie să provină din ferma proprie iar energia obținută să fie folosită în fermă

### CRITERIILE DE SELECȚIE CS3.1.5

**\*Criteriile utilizate de GAL pentru selecția proiectelor (Se va acorda punctajul dacă criteriile de selecție locale se încadrează în obiectivele strategiei. Pentru a realiza activitățile prevăzute pentru atingerea obiectivelor/priorităților din strategia inclusă în planul de dezvoltare, fiecare GAL va stabili criteriile de selecție pentru fiecare tip de**



**proiecte denumite „criterii de selecție locală” care respectă prioritățile specifice ale strategiilor de dezvoltare local);**

\*Acțiunile propuse de partenerii **GAL „LUNCA ARGESULUI** se adresează fermierilor de semi-subsistență (diversificare sau dezvoltare) drept beneficiari finali, acordând prioritate acestui public target. Se acordă de asemenea atenție tinerilor și proiectelor inovative.

\* Criteriile de selecție locală sunt în concordanță cu mai multe prioritati și obiective, corelând acțiunile măsurii 111 cu cele ale măsurii 112, 121, 123, 141 și 221:

- O1: Formarea resurselor umane cu scopul creșterii competitivității sectorului agricol și îmbunătățirii condițiilor de lucru pentru tinerii fermierii cu exploatații de semi-subsistență.
- O2: Stimularea lucrului în parteneriate public - private reglementate oficial sau nu, între agenții economici din sectorul agricol (societăți agricole, cooperative, grupuri de producători, alte organizații ori grupuri agricole)
- O3: Valorificarea produselor tradiționale și îmbunătățirea condițiilor de depozitare a produselor agricole din zona GAL

✓ **GRUPUL DE ACȚIUNE LOCALĂ ”LUNCA ARGESULUI**

**îndeplinește**

**CRITERIILE DE SELECȚIE CS3.2.4 / CS3.1.5**

## **E. Finanțare:**

- Ajutorul public (FEADR + contribuție publică națională): 50%

Prin Măsura 121 intensitatea ajutorului public nerambursabil va fi **de până** la:

Prin Măsura 121 se acordă **fonduri nerambursabile în proporție de 40% – 75% (pentru perioada 2010 – 2013)** din valoarea eligibilă a proiectului, fondurile reprezentând cofinanțarea publică, la care trebuie să se adauge contribuția privată.

**Plafonul minim** acceptat pentru un proiect finanțat prin Măsura 121 este de **5.000 de Euro iar cel maxim 200.000 Euro**, această sumă reprezentând valoarea totală eligibilă a proiectului.

Pentru aceste sectoare sprijinul nerambursabil se va putea majora cu:

o **10%** - pentru investițiile realizate de **tinerii agricultori13 cu vârsta sub 40 ani, la data depunerii Cererii de finanțare**



o **10%** - pentru investițiile realizate de **agricultorii din zonele montane cu handicap natural, în zone cu handicap natural și în arii naturale protejate** încadrate în rețeaua Natura 2000 (conform Regulamentului CE nr.1698/2005, art. 36, litera a, punctele i, ii și iii);

o **10%** - pentru investițiile având drept scop **implementarea noilor provocari prin urmatoarele tipuri de operațiuni: „îmbunătățirea eficienței utilizării și depozitării îngrășămintelor cu azotat”, „instalații pentru tratamentul apelor reziduale în exploatații agricole și în cadrul proceselor de prelucrare și comercializare”**. Această majorare se aplică exclusiv la partea din proiect destinată investițiilor în aceste două tipuri de operațiuni;

MASURA	Nr. de proiecte prevăzute	Cost total mediu	Estimarea costului total pe măsură	Contribuția FEADR – măsură	Contribuția publică națională	Contribuția privată
Măsura 121 "Modernizarea exploatațiilor agricole"	15	154.612,61€	2.319.189,12€	927.675,65€	231.918,91€	1.159.594,56€

#### F. Indicatori de monitorizare:

MASURA 121		
Tip de indicator	Indicator de referinta	Tinta 2012-2013
<b>Realizare</b>	Număr de exploatații care primesc sprijin pentru investiții Împărțit în funcție de: • statutul juridic • gen: femei/bărbați • categoria de vârstă a beneficiarului	15
	Volumul total al investițiilor (Euro) Împărțit în funcție de: • tip de investiție (investiții în îmbunătățirea terenurilor, investiții în clădiri, în utilaje, alte investiții) • tip de sector agricol, în conformitate cu Decizia (CE) nr. 369/2003*)	2.319.189,12
<b>Rezultat</b>	Număr de exploatații care realizează/introduc noi produse și/sau noi tehnologii Împărțit în funcție de reorganizarea producției	2





	Cresterea VAB în exploatațiile sprijinite (mil. Euro)	0.28
<b>Impact</b>	Cresterea economică (mil. Euro)	0.31
	din care contribuția măsurii 121	0.22
	<b>Cresterea productivității muncii</b>	Cresterea anuala cu 8%

MASURA 121		
Tip de indicator	Indicator aditional	Tinta 2012-2013
<b>Realizare</b>	Număr de exploatații de semi-subsistentă sprijinite	1
	Număr de exploatații sprijinite aparținând membrilor formelor asociative	0
	Număr de forme asociative sprijinite	0
	Număr de exploatații care produc și utilizează energia regenerabilă	0
<b>Rezultat</b>	Număr de exploatații care îndeplinesc standardele comunitare, ca urmare a sprijinului	1



➤ Din centralizatorul de mai jos, criteriile de selecție aferente măsurii 121 sunt următoarele:

MASURA	Nr total proiecte	Actiuni inovative	Actiuni de cooperare	AXA PNDR	Beneficiari fermieri de semisubzistenta	Beneficiari tineri	Actiuni de mediu	Beneficiari grupuri de producători, asociații, parteneriate, etc
Criteriu de Selecție		SCS 3.2.1	SCS 3.2.2	SCS 3.2.3	SCS 3.2.4	SCS 3.2.5	SCS 3.2.6	SCS 3.2.7
Măsura 111 - „Formare profesională, informare și difuzare de cunoștințe”	1	DA		AXA 1	DA			
Măsura 112 - „Instalarea tinerilor fermieri”	5					5	5	
Măsura 121 “Modernizarea exploatațiilor agricole”	15					8	5	
Măsura 123 - “Creșterea valorii adăugate a produselor agricole și forestiere”	1	DA		AXA 1			1	
Măsura 141 - „Sprijinirea fermelor agricole de semi-subzistentă”	18				DA	13		
Măsura 221 - Prima împădurire a terenurilor agricole	0			AXA 2			0	0
Măsura 312 “Sprijin pentru crearea și dezvoltarea de micro-întreprinderi”	2	DA		AXA 3				
Măsura 322 “Renovarea, dezvoltarea satelor, îmbunătățirea serviciilor de bază pentru economia și populația rurală și punerea în valoare a moștenirii rurale”	11			AXA 3			3	
Măsura 421 “Implementarea proiectelor de cooperare”	2	DA	DA	AXA 4			0	
<b>TOTAL</b>	<b>55</b>					<b>26</b>	<b>14</b>	<b>0</b>
<b>%</b>		<b>DA</b>	<b>DA</b>	<b>DA</b>	<b>DA</b>	<b>47,27%</b>	<b>25,45%</b>	<b>0%</b>



## Măsura 123 "Creșterea valorii adăugate a produselor agricole și forestiere"

### **123.A) Obiectivul și raportul cu strategia de dezvoltare – miza intervenției:**

#### ▪ **OBIECTIVELE GAL „LUNCA ARGESULUI**

Măsura 123 se încadrează în Axa I – „Creșterea competitivității sectoarelor agricol și forestier”.

##### **Obiectivul general (Ob.Ge.):**

**123.Ob.Ge.1)** Creșterea competitivității întreprinderilor de procesare agroalimentare și forestiere, prin îmbunătățirea performanței generale a întreprinderilor din sectorul de procesare și marketing a produselor agricole și forestiere, printr-o mai bună utilizare a resurselor umane și a altor factori de producție.

##### **Obiective Specifice (Ob.Sp.):**

**123.Ob.Sp.1)** Introducerea și dezvoltarea de tehnologii și procedee pentru obținerea de noi produse agricole și forestiere competitive;

**123.Ob.Sp.2)** Adaptarea întreprinderilor la noile standarde comunitare atât în etapa de procesare cât și în cea de distribuție a produselor obținute;

**123.Ob.Sp.3)** Îmbunătățirea veniturilor întreprinderilor sprijinite prin creșterea valorii adăugate a produselor agricole;

**123.Ob.Sp.4)** Creșterea valorii adăugate a produselor forestiere precum și a eficienței economice a activității microîntreprinderilor, prin dezvoltarea și modernizarea echipamentelor, proceselor și tehnologiilor de prelucrare.

##### **Obiective Operaționale (Ob.Op.):**

**123. Ob.Op.1)** Sprijin pentru investiții vizând îmbunătățirea procesării și marketingului produselor agricole și forestiere.

##### **Sectoarele producției primare**

Sectoarele prioritare de producție primară pentru produsele agricole în cadrul măsurii sunt: (i)lapte și produse lactate; carne, produse din carne și ouă, (ii) cereale și panificație, (iii) legume,fructe și cartofi, (iv) obținerea și utilizarea biocombustibililor, (v) semințe oleaginoase, (vi) miere de albine, (vii) vin. Sectoarele prioritare de producție primară pentru produsele forestiere în cadrul măsurii sunt: (i)lemnoase, (ii) nelemnoase (de exemplu: ciuperci, fructe de pădure, semințe, taninuri, plante medicinale etc., cu excepția produselor rezultate din activitatea de vânătoare).

#### ▪ **RAPORTUL CU STRATEGIA DE DEZVOLTARE – MIZA INTERVENȚIEI**

În cadrul GAL „LUNCA ARGESULUI” deși industria alimentară a beneficiat în perioada de preaderare de sprijin financiar prin Programul SAPARD și programe naționale, acest sector continuă să se confrunte cu lipsa conformității cu standardele comunitare, cu sistemele internaționale de management al calității produselor. Sectorul de procesare agro-alimentar joacă un rol foarte important nu numai în crearea de noi oportunități pentru ocuparea forței de muncă, dar și în nutriție și sănătate publică.



Îmbunătățirea calității materiei prime și restructurarea unităților agro-alimentare au devenit obiective principale încă din perioada de preaderare a României la Uniunea Europeană. În plus, cererea consumatorilor pentru produse de calitate superioară este în creștere în perioada următoare.

Analiza structurii de produse alimentare demonstrează că există o pondere ridicată a produselor alimentare neprocesate, comparativ cu cele procesate, determinată de slaba competitivitate a acestora. În aceste condiții, microîntreprinderile și întreprinderile mici și mijlocii, îndeosebi cele mai bine poziționate (care nu numai procesează dar și produc materia primă necesară), joacă un rol tot mai important în obținerea de produse cu o mai mare valoare adăugată.

În industria alimentară se remarcă încă un grad redus de specializare a întreprinderilor, o productivitate scăzută a muncii, un grad redus de utilizare a inovațiilor, un nivel tehnic necorespunzător, precum și neconformitate cu standardele comunitare.

Îmbunătățirea marketingului reprezintă de asemenea o premisă a creșterii competitivității. Prin urmare, crearea și dezvoltarea unui sistem de colectare și depozitare a materiilor prime agricole promovat în principal, de formele asociative (de ex. grupuri de producători) devine o necesitate imediată în vederea obținerii de produse corespunzătoare din punct de vedere cantitativ și calitativ solicitărilor pieței. Astfel, prin sprijinirea formelor asociative, se asigura coerența programului

Întreprinderile se confruntă și cu o serie de dificultăți legate de managementul deșeurilor acumulate în timpul activității productive. Pentru a reduce impactul negativ asupra mediului, este necesar ca întreprinderile de procesare să acorde o atenție sporită realizării de investiții pentru creșterea valorii adăugate a subproduselor rezultate. De asemenea, utilizarea energiei din surse regenerabile este o alternativă pentru reducerea costurilor de producție și creșterea eficienței economice a întreprinderilor de procesare.

O activitate identificată în cadrul **GAL „LUNCA ARGESULUI** vizează nevoia de restructurare și modernizare a sectoarelor de procesare și comercializare din domeniile agroalimentar și forestier. Măsurile elaborate pentru atingerea acestui obiectiv cuprind și activitatea grupurilor de producători și investițiile axate pe crearea de valoare adăugată pentru produsele agricole și forestiere și îmbunătățirea valorii economice a pădurii. Există o problemă a canalelor de comercializare a produselor din exploatațile mici, care sunt slab dezvoltate în prezent, într-o manieră care va asigura cooperarea verticală între agricultori, procesatori și distribuitori. Investițiile din sectoarele de procesare alimentară și forestieră vor viza problemele cu care se confruntă acestea, caracterizate prin numărul mare de întreprinderi insuficient dotate, concomitent cu înregistrarea unei creșteri a investițiilor directe.



### 123.B) Descrierea intervenției – domeniul de acoperire al măsurii :

#### ▪ DESCRIEREA ACȚIUNILOR CE VOR FI REALIZATE ȘI MODUL ÎN CARE ACESTEA SATISFAC NEVOILE STABILITE ÎN STRATEGIA DE DEZVOLTARE

Măsura 123 sprijină următoarele acțiuni (Ac.):

Sprijinul prin această măsură se acordă pentru realizarea de investiții corporale și necorporale în cadrul întreprinderilor pentru **procesarea și marketingul produselor agricole** care procesează materii prime, incluse în Anexa I la Tratatul de Instituire a Comunității Europene, cu excepția produselor piscicole și care obțin produse incluse și neincluse în Anexa I, pentru:

- 123.Ac.1) Dezvoltarea de noi produse, procese și tehnologii;
- 123.Ac.2) Promovarea investițiilor pentru producerea și utilizarea energiei din surse regenerabile;
- 123.Ac.3) Adaptarea la cerințele pieței, în funcție de resursele locale precum și deschiderea de noi oportunități de piață;
- 123.Ac.4) Promovarea investițiilor pentru producerea biocombustibililor;
- 123.Ac.5) Promovarea de investiții pentru respectarea standardelor comunitare;
- 123.Ac.6) Creșterea productivității muncii în sectorul agro-alimentar;
- 123.Ac.7) Aplicarea măsurilor de protecția mediului, inclusiv măsuri de eficiență energetică;
- 123.Ac.8) Creșterea numărului de locuri de muncă și a siguranței la locul de muncă.

De asemenea, sprijinul este acordat pentru investiții corporale și necorporale pentru **procesarea și marketingul produselor forestiere**, prin:

- 123.Ac.9) Creșterea eficienței sectorului de procesare și marketing a produselor forestiere prin inovații și introducerea de noi tehnologii, mașini și echipamente, cu respectarea standardelor de siguranță în muncă și de protecție a mediului;
- 123.Ac.10) Adaptarea la cerințele pieței, a prelucrării și comercializării produselor forestiere, în funcție de resursele locale, și explorarea de noi oportunități de piață de desfacere;
- 123.Ac.11) Îmbunătățirea competitivității unităților de prelucrare și comercializare a produselor forestiere prin creșterea randamentului instalațiilor și proceselor de prelucrare și a calității produselor;
- 123.Ac.12) Obținerea de surse de energie regenerabilă din biomasă forestieră;
- 123.Ac.13) Îmbunătățirea dotărilor microîntreprinderilor prin achiziționarea de echipamente, utilaje și mașini complexe de recoltare, transport și prelucrare, în cadrul aceluiași proces tehnologic, a produselor forestiere, cum sunt mașinile forestiere multifuncționale de recoltat cu impact redus asupra mediului, precum și de mașini și utilaje speciale pentru transportul produselor forestiere, din pădure la unitățile de procesare primară;
- 123.Ac.14) Creșterea numărului de locuri de muncă în sectorul procesării și valorificării produselor forestiere;
- 123.Ac.15) Creșterea productivității muncii în sectorul forestier;
- 123.Ac.16) Pentru procesarea produselor forestiere lemnoase sunt eligibile numai operațiile care au loc înainte de prelucrarea industrială în conformitate cu art. 19 din Regulamentul (CE ) nr. 1974/2006.



Îmbunătățirea performanței generale a unității se realizează prin unul sau mai multe obiective de ordin tehnic, economico-financiar și de mediu, **cu respectarea obligatorie a viabilității economice**, după cum urmează:

**Tehnice:**

- \* Îmbunătățirea și optimizarea fluxurilor de producție, prelucrare și marketing a produselor agricole și forestiere (de exemplu: creșterea randamentului de procesare);
- \* Crearea și/sau modernizarea rețelelor locale de colectare, a capacităților de recepționare, depozitare, condiționare, sortare și ambalare a produselor agricole și forestiere (de exemplu: prelungirea perioadei de păstrare, creșterea calității produselor);
- \* Introducerea de tehnologii și procedee pentru obținerea de noi produse, care să satisfacă diferitele cerințe ale consumatorilor (de exemplu: diversificarea gamei de produse);
- \* Îmbunătățirea producției, procesării și marketingului produselor cu standarde de calitate superioare, inclusiv produsele ecologice;
- \* Îmbunătățirea controlului intern al calității materiei prime, semifabricatelor, produselor și subproduselor obținute în cadrul unităților de procesare și marketing (de exemplu: creșterea siguranței alimentare).

**Economico – financiare:**

- \* Reducerea costurilor de producție;
- \* Creșterea valorii adăugate brute (VAB ) a întreprinderii;
- \* Creșterea eficienței utilizării resurselor de producție;
- \* Îmbunătățirea cooperării orizontale între procesatori, unitățile care furnizează materii prime și sectorul de desfacere;
- \* Creșterea viabilității economice.

**De mediu și siguranță alimentară:**

- \* Reducerea emisiilor poluante și a deșeurilor în scopul protecției mediului (de exemplu: conformitatea cu nivelul stabilit prin normele de mediu);
- \* Creșterea gradului de utilizare a energiei din surse regenerabile ;
- \* Îmbunătățirea siguranței la locul de muncă și a condițiilor de igienă în producție;
- \* Îmbunătățirea calității produselor prelucrate și a calității produselor alimentare cu respectarea cerințelor de siguranță alimentară precum și a trasabilității (de exemplu: investiții pentru implementarea sistemului de management al calității, de exemplu: ISO 9000:2005; ISO 9001:2000; ISO 14001:2004 (EMAS); ISO 900; ISO/TR 10013:2001; ISO 19011:2002; ISO 27001 inclusiv sistemele bazate pe IT etc.).

Condiția obligatorie pentru respectarea conformității cu obiectivul general al măsurii prin îmbunătățirea performanței generale a întreprinderilor este de creștere a viabilității economice.

Având în vedere situația existentă în teritoriul vizat de grup, sprijinul acordat prin această măsură va încuraja realizarea de investiții pentru procesarea și marketingul produselor agro-alimentare și a produselor forestiere (lemnoase și nelemnoase),



având ca țintă finală creșterea valorii produselor prin respectarea condițiilor de calitate și de siguranță alimentară precum și satisfacerea cerințelor de piață.

**CRITERIUL DE SELECȚIE CS3.1.3 Acțiuni pentru atingerea obiectivelor  
(Se va obține punctaj dacă acțiunile stabilite sunt în concordanță cu  
obiectivele/prioritățile strategiei)**

Acțiunile propuse de partenerii **GAL „LUNCA ARGESULUI** vin să materializeze următoarele priorități și obiective:

- P1: Consolidarea sectorului agricol și silvic
- O1: Formarea resurselor umane cu scopul creșterii competitivității sectorului agricol și îmbunătățirii condițiilor de lucru pentru tinerii fermierii cu exploatare de semi-subsistență.
- O2: Stimularea lucrului în parteneriate public - private reglementate oficial sau nu, între agenții economici din sectorul agricol (societăți agricole, cooperative, grupuri de producători, alte organizații ori grupări agricole)
- O3: Valorificarea produselor tradiționale și îmbunătățirea condițiilor de depozitare a produselor agricole din zona GAL
- O4: Valorificarea zonelor naturale și protejate pentru protecția mediului și pădurilor din spațiul rural.

✓ **GRUPUL DE ACȚIUNE LOCALĂ "LUNCA ARGESULUI  
îndeplinește  
CRITERIUL DE SELECȚIE CS3.1.3**

▪ **TERITORIUL VIZAT:** întreaga zonă acoperită de **GAL „LUNCA ARGESULUI**

▪ **SINERGIA CU ALTE MĂSURI**

***Demarcarea cu celelalte axe din PNDR***

Corelarea măsurii cu alte măsuri din FEADR și alte fonduri va avea un efect pozitiv atât asupra producției, cât și a canalelor de comercializare și a mediului înconjurător.

Prin Axa 3 sunt sprijinite numai micro-întreprinderile din mediul rural, care:

\* Procesează produse din Anexa I la Tratatul de Instituire a Comunității Europene dar nu obțin produse alimentare ca produs finit;

\* Produc și utilizează în procesul de producție (ca parte componentă a proiectului) energie din surse regenerabile.

Prin Axa 1 sunt sprijinite investițiile în:

\* Întreprinderile (micro-întreprinderi, IMM-uri și întreprinderi intermediare) de industrie alimentară;



\* Întreprinderile care produc și comercializează biocombustibili pentru transport prin procesarea produselor listate în Anexa I la Tratat;

\* Întreprinderile care produc și utilizează în procesul de producție (ca parte componentă a proiectului) energie din surse regenerabile.

#### ***Demarcarea cu alte fonduri***

Sprejiniul acordat acestei măsuri este complementar acțiunilor finanțate prin alte fonduri:

\* Fondul European de Dezvoltare Regională (FEDR);

\* Fondul de Coeziune (FC);

\* Fondul Social European (FSE).

Prin FEDR sunt sprijinite întreprinderile (micro-întreprinderi, IMM-uri, întreprinderi intermediare din mediul urban și întreprinderi mari), care:

\* Procesează produse din Anexa I la Tratatul de Instituire a Comunității Europene dar nu obțin produse alimentare ca produs finit;

\* Obțin energie electrică/termică din biocombustibil, exceptând întreprinderile care procesează produse agricole listate în Anexa I la Tratat.

### ▪ **ACȚIUNI ALE MĂSURII 123 ÎN LEGATURA CU ALTE MĂSURI DIN PLANUL DE DEZVOLTARE LOCALĂ**

Acțiunile propuse în cadrul măsurii 123 se vor realiza în mod integrat, pentru a putea contribui la dezvoltarea altor două măsuri incluse în strategia **GAL „LUNCA ARGESULUI**

**Măsura 111 " Formare profesională, informare și difuzare de cunoștințe":** Beneficiarul sau reprezentantul legal al proiectului trebuie să dovedească o pregătire profesională, în raport cu proiectul. Tinerii fermieri care beneficiază de sprijin prin această vor urma cursuri de formare profesională în cel puțin unul din domeniile: managementul exploatației agricole, contabilitatea fermei, protecția mediului, agricultură ecologică etc.

#### **Măsura 312 "Sprijin pentru crearea și dezvoltarea de micro-întreprinderi"**

**Energie regenerabilă:** Prin Măsura 123 sunt susținute producerea și utilizarea energiei din surse regenerabile ca parte componentă a proiectului de investiții în procesul productiv specific activităților acestei măsuri, în timp ce prin Măsura 312 este susținută achiziționarea de echipamente de producere a energiei din alte surse regenerabile decât biocombustibilii, ca parte componentă a proiectelor și folosirea acestora în activitățile specifice acestei măsuri.

**Pentru activități productive:** Componenta Măsurii 312 care necesită stabilirea unui criteriu de demarcare cu Măsura 123 este reprezentată de obținerea unui produs non-Anexa 1 prin procesarea unui produs Anexa 1. Prin Măsura 123 sunt susținute activități de procesare a produselor Anexa 1 având drept rezultat obținerea unui produs non-Anexa 1 care poate fi numai produs





alimentar sau biocombustibil. Prin Măsura 312 sunt susținute activități de procesare a produselor Anexa 1 având drept rezultat obținerea unui produs non-Anexa 1 care poate fi numai produs non-alimentar, cu excepția biocombustibilului. *În concluzie, demarcarea se face în funcție de tipul activității sprijinite*

<p align="center"><b>CRITERIUL DE SELECȚIE CS3.1.4</b> <b>Complementaritatea cu alte programe de dezvoltare</b> <b>(Se va obține punctaj dacă strategia propusă de parteneriat demonstrează complementaritatea cu alte programe relevante de dezvoltare cu finanțare locală, națională sau europeană)</b></p>
<p><b>GAL „LUNCA ARGESULUI</b> propune includerea măsurii 123 în complementaritate cu:</p> <ul style="list-style-type: none"><li>- alte măsuri ale PNDR neincluse în strategia grupului: 142</li><li>- alte măsuri ale PNDR incluse în strategia grupului: 111 / 112 / 121 / 312</li><li>- Fondul European de Dezvoltare Regională (FEDR);</li><li>- Fondul de Coeziune (FC);</li><li>- Fondul Social European (FSE).</li></ul>
<p align="center">✓ <b>GRUPUL DE ACȚIUNE LOCALĂ ”LUNCA ARGESULUI</b> <b>îndeplinește</b> <b>CRITERIUL DE SELECȚIE CS3.1.4</b></p>

#### 123.C) Beneficiari :

##### ▪ Tipuri de beneficiari :

###### Privati:

**Beneficiarii eligibili** pentru sprijinul acordat prin Măsura 123 sunt persoane fizice autorizate și persoane juridice înregistrate în baza legislației din România ca microîntreprinderi, întreprinderi mici și mijlocii (în conformitate cu Recomandarea (CE) nr. 361/2003) și alte întreprinderi, astfel:

Pentru investițiile vizând creșterea valorii adăugate a produselor agricole:

\* **Micro-întreprinderi și Întreprinderi Mici și Mijlocii** – definite în conformitate cu Recomandarea (CE) nr. 361/2003, respectiv în conformitate cu Legea nr. 346/ 2004, cu modificările și completările ulterioare;

\* **Alte întreprinderi** care nu sunt micro-întreprinderi, întreprinderi mici și mijlocii, care au mai puțin de 750 angajați sau cu o cifră de afaceri care nu depășește 200 milioane Euro – definite în conformitate cu art. 28 din Regulamentul (CE) nr. 1698/2005.



- \* **Cooperative agricole** de procesare a produselor agricole – constituite conform Legii nr. 566/ 2004;
- \* **Societăți cooperative de valorificare** – constituite conform Legii nr. 1/ 2005.

- *Evaluarea numărului: 1*

#### **D. Precizări privind acțiunile eligibile :**

Sprijinul este acordat pentru investiții corporale și necorporale care conduc la îmbunătățirea performanței generale a întreprinderii beneficiare și care îndeplinesc atât standardele naționale cât și pe cele comunitare. În cadrul Măsurii 123 se pot realiza următoarele tipuri de investiții, fără însă a se limita la cele enumerate, în conformitate cu reglementările PNDR:

##### **\* Acțiuni imateriale (Ac.Im.):**

###### ✓ **Tip de acțiuni eligibile:**

**123. Ac.Im.1)** Organizarea și implementarea sistemelor de management a calității și de siguranță alimentară, dacă sunt în legătură cu investițiile corporale ale proiectului;

**123. Ac.Im.2)** Cumpărarea de tehnologii (know-how), achiziționarea de patente și licențe pentru pregătirea implementării proiectului;

**123. Ac.Im.3)** Costurile generale ale proiectului conform articolului nr. 55 din Regulamentul Comisiei (CE) nr. 1974/ 2006, cum ar fi: taxe pentru arhitecți, ingineri și consultanți, studii de fezabilitate, taxe pentru eliberarea certificatelor, avizelor și autorizațiilor necesare implementării proiectelor, așa cum sunt ele menționate în legislația națională, pentru pregătirea implementării proiectului (maxim 8% din valoarea totală eligibilă a proiectului, dacă proiectul prevede și construcții și maxim 3% în cazul în care proiectul nu prevede realizarea construcțiilor)

**123. Ac.Im.4)** Achiziționarea de software, identificat ca necesar prin Studiul de Fezabilitate sau Memoriul Justificativ.

##### **\* Acțiuni materiale (Ac.Ma.):**

###### ✓ ***Investiții în active corporale, eligibile pentru produsele agricole***

**123. Ac.M.1)** Construcții noi și/ sau modernizarea clădirilor folosite pentru procesul de producție, inclusiv construcții destinate protecției mediului, infrastructură internă și utilități, precum și bransamente și racorduri necesare proiectelor;

**123. Ac.M.2)** Construcții noi și/ sau modernizări pentru depozitarea produselor, inclusiv depozite frigorifice en-gross;

**123. Ac.M.3)** Achiziționarea sau achiziționarea în leasing<sup>3</sup> de noi utilaje, instalații, echipamente, aparate și costuri de instalare;

**123. Ac.M.4)** Investiții pentru îmbunătățirea controlului intern al calității materiei prime, semifabricatelor, produselor și subproduselor obținute în cadrul unităților de procesare și marketing;

**123. Ac.M.5)** Investiții pentru producerea și utilizarea energiei din surse regenerabile;

**Pentru produsele forestiere**



**123. Ac.M.7)** Construcții noi și modernizarea tuturor categoriilor de spații și încăperi pentru producerea și stocarea produselor forestiere, necesare realizării proiectului, inclusiv utilități și bransamente care nu depășesc 10% din valoarea eligibilă a proiectului;

**123. Ac.M.8)** Achiziționarea sau achiziționarea în leasing de noi instalații, mașini și echipamente pentru recoltarea (în cazul proceselor tehnologice complexe), transportul și procesarea primară a produselor forestiere (lemnnoase și nelemnnoase), precum și investiții pentru modernizarea și re tehnologizarea capacităților existente, așa cum sunt prevăzute în studiile de fezabilitate, cu respectarea standardelor de mediu și securitate a muncii.

**Prin Măsura 123 nu sunt eligibile următoarele tipuri de:**

**a) activități din domeniul:**

- \* procesării sfeclei de zahăr care nu se încadrează în cota alocată, precum și procesarea trestiei de zahăr;
- \* procesării tutunului;
- \* investiții pentru unități de ecarisaj;
- \* investiții în activitatea de cercetare pentru obținerea de noi produse și tehnologii în domeniul procesării și marketingului produselor agricole și forestiere;
- \* investiții care sprijină direct vânzarea cu amănuntul.

**b) Cheltuieli:**

**Investiții și costuri neeligibile:**

- \* construcția sau modernizarea locuinței și sediilor sociale;
- \* Achiziționarea de bunuri second-hand;
- \* achiziționarea de teren;
- \* TVA, cu excepția TVA-ului nerecuperabil în cazul în care este în mod real și definitiv suportat de către beneficiari, alții decât persoanele neimpozabile, conform art. 71 (3), lit. a din Regulamentul (CE) nr. 1698/2005;
- \* costuri operaționale, inclusiv costuri de întreținere și chirie;
- \* comisioane bancare, costurile garanțiilor și cheltuieli similare;
- \* costuri privind contribuția în natură;
- \* costuri privind promovarea produselor pe piața internă prin expoziții, reclame și publicitate;
- \* costuri de schimb valutar, taxe și pierderi ocazionate de schimburile valutare asociate contului euro APDRP;
- \* costurile aferente unui contract de leasing: taxa de management, dobânzi, prima de asigurare etc.;
- \* cheltuieli realizate înainte de aprobarea proiectului, cu excepția costurilor generale ale proiectului reprezentate de costurile necesare pentru pregătirea implementării proiectului și care constau în onorarii/tarife pentru arhitecți, ingineri și consultanți, studii de fezabilitate, taxe pentru eliberarea certificatelor.
- \* achiziția de mijloace de transport pentru uz personal și transport persoane;
- \* investițiile realizate în cadrul schemelor de sprijin prevăzute la Art. 2 (2) din Regulamentul (CE) nr. 1974/ 2006;
- \* investițiile realizate de către organizațiile de producători din sectorul legume fructe care beneficiază de sprijin prin Organizarea Comună de Piață.



Lista investițiilor și costurilor neeligibile se completează cu prevederile din Hotărârea de Guvern privind stabilirea cadrului general de implementare a măsurilor cofinanțate din Fondul European Agricol pentru Dezvoltare Rurală.

**Se acorda prioritate la stabilirea criteriilor de selecție a proiectelor care vizează, dar nu se limitează la:**

- \* Componente ce includ investiții în energie regenerabilă;
- \* IMM-uri din zone unde există materie primă disponibilă și nu există capacități de procesare;
- \* Forme asociative, organizații ori grupuri de producători, ori membri ai unei Organizații Interprofesionale pentru Produsele Agroalimentare (OIPA);
- \* IMM-uri care sunt atât producătoare de materie primă cât și procesatoare;
- \* Să colecteze și/ sau să proceseze produse ecologice și implică alte aspecte de **protecția mediului**;
- \* Să nu mai fi beneficiat de alt sprijin SAPARD/ FEADR pentru același tip de activitate.

**Criterii de selecție locale:**

- \* Vor avea prioritate: proiectele ale căror **beneficiari sunt: tineri (persoane până în 40 de ani)**;
- \* IMM-uri care procesează produse tradiționale și introduc **elemente inovative** ("Valorificarea produselor agricole în canale de distribuție moderne cu tehnologie de actualitate" / "Brand de origine – calitate pentru produsele ecologice)

**CRITERIILE DE SELECȚIE CS3.1.5 / 3.2.1**

\*Criteriile utilizate de GAL pentru selecția proiectelor (Se va acorda punctajul dacă criteriile de selecție locale se încadrează în obiectivele strategiei. Pentru a realiza activitățile prevăzute pentru atingerea obiectivelor/priorităților din strategia inclusă în planul de dezvoltare, fiecare GAL va stabili criteriile de selecție pentru fiecare tip de proiecte denumite „criterii de selecție locală” care respectă prioritățile specifice ale strategiilor de dezvoltare local);

**Actiuni inovative**

\*Acțiunile propuse de partenerii **GAL „LUNCA ARGESULUI** se adresează tinerilor fermieri, acordând prioritate acestui public target. Sunt avantajați membrii cooperativelor agricole, precum și activităților inovative. ("Valorificarea produselor agricole în canale de distribuție moderne cu tehnologie de actualitate" / "Brand de origine – calitate pentru produsele ecologice)

\* Criteriile de selecție locală sunt în concordanță

- P1: Consolidarea sectorului agricol și silvic
- O1: Formarea resurselor umane cu scopul creșterii competitivității sectorului agricol și îmbunătățirii condițiilor de lucru pentru tinerii fermierii cu exploatare de semi-subzistență.
- O2: Stimularea lucrului în parteneriate public - private reglementate oficial sau nu, între agenții economici din sectorul agricol (societăți agricole, cooperative, grupuri de producători, alte organizații ori grupuri agricole)
- O3: Valorificarea produselor tradiționale și îmbunătățirea condițiilor de depozitare a produselor agricole din zona GAL



✓ GRUPUL DE ACȚIUNE LOCALĂ "LUNCA ARGESULUI  
îndeplinește  
CRITERIILE DE SELECȚIE CS3.2.4 / CS3.1.5

In cadrul masurii 411 – 123 se vor realiza masuri de mediu, ceea ce duce la indeplinirea criteriului de selectie CS3.2.6

CRITERIILE DE SELECȚIE CS3.2.6 *Strategia integreaza problema de mediu (Se va obtine punctaj daca peste 25% din proiecte cuprind actiuni pentru protectia mediului).
Din totalul de 56 de proiecte, actiunile care vizeaza mediul inconjurator sunt 14 distribuite astfel: <ul style="list-style-type: none"><li>- 5 in cadrul masurii 112</li><li>- 1 in cadrul masurii 123</li><li>- 0 in cadrul masurii 221</li><li>- <b>5 in cadrul masurii 121</b></li><li>- 3 in cadrul masurii 322</li><li>-</li></ul>
✓ GRUPUL DE ACȚIUNE LOCALĂ "LUNCA ARGESULUI îndeplinește CRITERIILE DE SELECȚIE CS3.1.5

#### E. Finanțare:

Ajutorul public (FEADR + contribuție publică națională): 50%

Prin Măsura 123 intensitatea ajutorului public nerambursabil va fi **de până** la:

\* Pentru **microîntreprinderi și întreprinderi mici și mijlocii** – quantumul sprijinului este de **50%** din valoarea eligibilă a investiției, maxim de 200.000 euro;

*Pentru a facilita accesarea fondurilor europene nerambursabile prin FEADR, solicitantul poate beneficia de fonduri în avans din valoarea eligibilă nerambursabilă (conform prevederilor Regulamentului Consiliului (CE) nr. 1698/ 2005 privind sprijinul pentru dezvoltare rurală acordat din Fondul European Agricol pentru Dezvoltare Rurală, cu modificările și completările ulterioare, ale Regulamentului Comisiei (CE) nr. 1974/ 2006 de stabilire a normelor de aplicare a Regulamentului (CE) nr. 1698/ 2005, cu modificările și completările ulterioare, și respectiv, ale Hotărârii Guvernului nr. 224/ 2008 privind stabilirea*



*cadrlui general de implementare a măsurilor cofinanțate din Fondul European Agricol pentru Dezvoltare Rurală 2007-2013, cu modificările și completările ulterioare) pentru demararea proiectului*

MASURA	Nr. de proiecte prevăzute	Cost total mediu	Estimarea costului total pe măsură	Contribuția FEADR – măsură	Contribuția publică națională	Contribuția privată
Măsura 123 - "Creșterea valorii adăugate a produselor agricole și forestiere"	1	158.900 €	317.801 €	127.120 €	31.780 €	158.901 €

**F. Indicatori de monitorizare:  
Conform PNDR:**

MASURA 123		Tinta 2012-2013
Tip de indicator	Indicator de referinta	
<b>Realizare</b>	Numărul total al întreprinderilor	1
	Împărțite în funcție de:	
	• dimensiunea acestora	
	– micro-întreprinderi	0
	– IMM	1
	– altele	0
	• tipul de sector (agricultură în conformitate cu Decizia (CE) nr.	



	369/2003*, silvicultură și industrie alimentară)	
	• tipul de activitate (procesare/marketing, dezvoltare)	
	Volumul total al investițiilor (euro)	317.801
	Împărțite în funcție de:	
	• dimensiunea acestora	
	o micro-întreprinderi	
	o IMM	317.801
	o altele	
	• tipul de sector (agricultură în conformitate cu Decizia (CE) nr. 369/2003*, silvicultură și industrie alimentară)	
	• tipul de activitate (procesare/marketing, dezvoltare)	
<b>Rezultat</b>	Cresterea VAB (mil. Euro)	0.55
	Împărțită în funcție de tipul de sector (agricultură în conformitate cu Decizia (CE) nr. 369/2003*, silvicultură și industrie alimentară)	
	Numărul de întreprinderi care introduc produse noi și/sau tehnici Noi	1
	Împărțite în funcție de:	
	• reorganizarea producției din care:	
	pentru produsele agricole	
	produse noi	
	tehnologii noi	
	pentru produsele forestiere	
	produse noi	
	tehnologii noi	
	• tipul de sector (agricultură în conformitate cu Decizia (CE) nr. 369/2003*, silvicultură și industrie alimentară)	
<b>Impact</b>	Cresterea economică (mil. Euro)	2.16
	din care contribuția măsurii 123	0.44



	Cresterea productivității muncii	Cresterea anuala cu 8%
--	----------------------------------	---------------------------

MASURA 123		
Tip de indicator	Indicator aditional	Tinta 2012- 2013
Realizare	Capacitați implicate aferente proiectelor aprobate pe tip de sector (agricultură în conformitate cu Decizia (CE) nr. 369/2003*, silvicultură și industrie alimentară)	
	• noi	
	• modernizate	
	Număr de întreprinderi sprijinite, din care:	1
	cu programe de restructurare până în 2009	
	care aparțin formelor asociative	
Rezultat	Număr de întreprinderi care îndeplinesc standardele comunitare, ca urmare a sprijinului	





➤ Din centralizatorul de mai jos, criteriile de selecție aferente măsurii 123 sunt următoarele:

MASURA	Nr total proiecte	Actiuni inovative	Actiuni de cooperare	AXA PNDR	Beneficiari fermieri de semisubzistenta	Beneficiari tineri	Actiuni de mediu	Beneficiari grupuri de producători, asociații, parteneriate, etc
Criteriu de Selecție		SCS 3.2.1	SCS 3.2.2	SCS 3.2.3	SCS 3.2.4	SCS 3.2.5	SCS 3.2.6	SCS 3.2.7
Măsura 111 - „Formare profesională, informare și difuzare de cunoștințe”	1	DA		AXA 1	DA			
Măsura 112 - „Instalarea tinerilor fermieri”	5					5	5	
Măsura 121 “Modernizarea exploatațiilor agricole”	15					8	5	
Măsura 123 - “Creșterea valorii adăugate a produselor agricole și forestiere”	1	DA		AXA 1			1	
Măsura 141 - „Sprijinirea fermelor agricole de semi-subzistentă”	18				DA	13		
Măsura 221 - Prima împădurire a terenurilor agricole	0			AXA 2			0	0
Măsura 312 “Sprijin pentru crearea și dezvoltarea de micro-întreprinderi”	2	DA		AXA 3				
Măsura 322 “Renovarea, dezvoltarea satelor, îmbunătățirea serviciilor de bază pentru economia și populația rurală și punerea în valoare a moștenirii rurale”	11			AXA 3			3	
Măsura 421 “Implementarea proiectelor de cooperare”	2	DA	DA	AXA 4			0	
<b>TOTAL</b>	<b>55</b>					<b>26</b>	<b>14</b>	<b>0</b>
<b>%</b>		<b>DA</b>	<b>DA</b>	<b>DA</b>	<b>DA</b>	<b>47,27%</b>	<b>24,45%</b>	<b>0%</b>



## Măsura 141 "Sprijinirea fermelor agricole de semi – subzistență"

### 141.A) Obiectivul și raportul cu strategia de dezvoltare – miza intervenției:

#### ▪ **OBIECTIVELE GAL „LUNCA ARGESULUI**

Măsura 141 „Sprijinirea fermelor agricole de semi – subzistență” se încadrează în Axa I – „Creșterea competitivității sectoarelor agricol și forestier”

##### **Obiectivul general (Ob.Ge.):**

**141.Ob.Ge.1)** Creșterea competitivității exploatațiilor agricole în curs de restructurare pentru facilitarea rezolvării problemelor legate de tranziție, având în vedere faptul că sectorul agricol și economia rurală sunt expuse presiunii concurențiale a pieței unice.

##### **Obiective Specifice (Ob.Sp.):**

**141.Ob.Sp.1)** Creșterea volumului producției destinate comercializării pentru ca fermele de semi-subzistență să devină viabile economic;

**141.Ob.Sp.2)** Diversificarea producției în funcție de cerințele pieței și introducerea de noi produse.

##### **Obiective Operaționale (Ob.Op.):**

**141. Ob.Op.1) Obiectivele operaționale** se referă la asigurarea sprijinirii veniturilor necesare în perioada de restructurare a fermelor de semi-subzistență pentru o mai bună utilizare a resurselor umane și a factorilor de producție, prin: stimularea spiritului antreprenorial; diversificarea activităților și veniturilor.

#### ▪ **RAPORTUL CU STRATEGIA DE DEZVOLTARE – MIZA INTERVENȚIEI**

În România, ca urmare a retrocedării terenurilor, majoritatea fermelor individuale se caracterizează printr-o putere economică redusă și orientare spre consum din producția proprie, având mai mult caracter de subzistentă și semi-subzistentă. Deschiderea acestora către piață este relativ redusă, atât în ceea ce privește input-urile necesare cât și output-urile.

În fermele de subzistență din teritoriul vizat se desfășoară activități agricole de cultivare a plantelor și de creștere a animalelor, bazate pe tradiții specifice zonei. Caracteristica esențială a acestor ferme este structura de producție diversă bazată pe necesitățile proprii cu o dotare tehnică redusă, majoritatea lucrărilor se bazează pe munca manuală. Resursa umană din aceste ferme nu are o pregătire specifică, în aceste condiții nu se poate vorbi despre o creștere a productivității muncii și realizarea unui produs care să facă față cerințelor de calitate ale piețelor.

Majoritatea acestor fermieri nu sunt înregistrați juridic, sunt înregistrați doar în evidențele administrației locale ca deținători de terenuri și animale și se caracterizează printr-o putere economică redusă și orientare spre consum din producția proprie, având caracter de subzistență și semi-subzistență.



În cadrul **GAL „LUNCA ARGESULUI** deși industria alimentară a beneficiat în perioada de preaderare de sprijin financiar prin Programul SAPARD și programe naționale, acest sector continuă să se confrunte cu lipsa conformității cu standardele comunitare, cu sistemele internaționale de management al calității produselor.

Îmbunătățirea calității materiei prime și restructurarea unităților agro-alimentare au devenit obiective principale încă din perioada de preaderare a României la Uniunea Europeană. În plus, cererea consumatorilor pentru produse de calitate superioară este în creștere în perioada următoare. Analiza structurii de produse alimentare demonstrează că există o pondere ridicată a produselor alimentare neprocesate, comparativ cu cele procesate, determinată de slaba competitivitate a acestora.

#### **141.B) Descrierea intervenției – domeniul de acoperire al măsurii:**

##### **▪ DESCRIEREA ACȚIUNILOR CE VOR FI REALIZATE ȘI MODUL ÎN CARE ACESTEA SATISFAC NEVOILE STABILITE ÎN STRATEGIA DE DEZVOLTARE**

Sprijinul acordat prin această măsură are scopul de a asigura veniturile necesare în perioada de restructurare și transformare a fermelor de semi - subzistență în exploatații orientate către piață, prin utilizarea durabilă a factorilor de producție, îmbunătățirea managementului prin diversificarea producției agricole, precum și introducerea de tehnologii performante adaptate condițiilor locale. Ca urmare, implementarea măsurii va conduce la creșterea veniturilor acestor ferme concomitent cu scăderea costurilor de producție.

Implementarea măsurii va facilita restructurarea și transformarea fermelor de semi-subzistență în exploatații orientate către piață, prin utilizarea durabilă a factorilor de producție, îmbunătățirea managementului prin diversificarea producției agricole, precum și introducerea de tehnologii performante adaptate condițiilor locale.

Transformarea acestor ferme în exploatații economic viabile impune schimbarea sistemului de producție prin modernizare tehnologică, pregătirea corespunzătoare a resursei umane, orientarea către culturi și activități cu valoare economică ridicată (pomi fructiferi, viță de vie, culturi legumicole și floricole, etc precum și exploatarea animalelor de rasă cu productivitate ridicată și procesarea produselor la nivelul fermei). Conștientizarea fermierilor pentru a diversifica activitățile din fermă prin procesare, în acest fel se obține o plus valoare reală a produselor. Orientarea acestor ferme către piață necesită schimbarea sistemului de producție și implicit cheltuieli financiare suplimentare pe care fermierii nu și le pot permite.

Sprijinul acordat pentru restructurarea fermelor de semi-subzistentă este un instrument menit să determine, în principal, o îmbunătățire a managementului însoțită de transformarea acestora în exploatații familiale comerciale, capabile să identifice noi oportunități de valorificare a producției.



**CRITERIUL DE SELECTIE CS3.1.3 Acțiuni pentru atingerea obiectivelor  
(Se va obține punctaj dacă acțiunile stabilite sunt în concordanță cu obiectivele/prioritățile strategiei)**

Acțiunile propuse de partenerii **GAL „LUNCA ARGESULUI** vin să materializeze următoarele priorități și obiective:

- P1: Consolidarea sectorului agricol și silvic
- O1: Formarea resurselor umane cu scopul creșterii competitivității sectorului agricol și îmbunătățirii condițiilor de lucru pentru tinerii fermierii cu exploatații de semi-subsistență.
- O2: Stimularea lucrului în parteneriate public - private reglementate oficial sau nu, între agenții economici din sectorul agricol (societăți agricole, cooperative, grupuri de producători, alte organizații ori grupări agricole)
- O3: Valorificarea produselor tradiționale și îmbunătățirea condițiilor de depozitare a produselor agricole din zona GAL

✓ **GRUPUL DE ACTIUNE LOCALA "LUNCA ARGESULUI**  
**îndeplinește**  
**CRITERIUL DE SELECTIE CS3.1.3**

- **TERITORIUL VIZAT:** întreaga zonă acoperită de **GAL „LUNCA ARGESULUI**

▪ **SINERGIA CU ALTE MĂSURI**

*Demarcarea cu celelalte axe din PNDR*

Un solicitant al Măsurii 141 poate primi sprijin direct sau ca membru al unei forme asociative, în cadrul următoarelor măsuri\* din PNDR:

- 111 *”Formare profesională (training), informare și difuzare de cunoștințe”*;
- 121 *„Modernizarea exploatațiilor agricole”*;
- 142 *„Înființarea grupurilor de producători”*
- 143 *„Furnizarea de servicii de consiliere și consultanță pentru agricultori”*;
- 211 *„Sprijin pentru Zona Montană Defavorizată”*;
- 212 *„Sprijin pentru zone defavorizate – altele decât zona montană”*;
- 214 *„Plăți de Agro-mediu”*;
- 221 *„Prima împădurire a terenurilor agricole”*.
- 312 *„Sprijin pentru crearea și dezvoltarea de microîntreprinderi”*
- 313 *„Încurajarea activităților turistice”*



Beneficiarii, precum și soții/soțiile acestora care au obținut sprijin pe Măsura 141 nu pot beneficia de sprijin prin Măsura 112.

Beneficiarii măsurii 112 care sunt și beneficiari ai măsurii 141, trebuie să respecte condițiile minime de eligibilitate pentru fiecare măsură în parte. Activitățile pe care solicitantul se angajează să le efectueze prin Planului de afaceri în cadrul fiecărei măsuri devin condiții obligatorii. În acest caz creșterea dimensiunii economice a fermei, la solicitarea celei de a doua tranșe, aferentă măsurii 112, va fi de 4 UDE iar pentru anul 3, aferent măsurii 141, va fi de 3 UDE. Prin urmare, la sfârșitul anului 3, creșterea dimensiunii economice a fermei, aferentă măsurii 141, va fi de 7 UDE.

Începând cu anul 2011 pentru beneficiarii măsurii 141 care își propun să realizeze investiții prin măsura 121, a fost aprobată o alocarea financiară distinctă din măsura 121 – *Modernizarea exploatașilor agricole*. Astfel, solicitanții măsurii 141 care își propun și realizarea de investiții finanțate prin măsura 121, trebuie să completeze Secțiunea A+B din Planul de afaceri, aferent măsurii 141.

Contribuția publică alocată din măsura 121 este de 10.000.000 EURO din care:

- contribuția Guvernului României – 20%
- contribuția Uniunii Europene – 80%

Valoarea maximă eligibilă a unui proiect va fi de 50.000 EURO din care:

- 40% - sprijin nerambursabil (sprijinul maxim nerambursabil va fi de 20.000 Euro);
- 60% - contribuție privată;

Procentul sprijinului nerambursabil de 40% se va putea majora cu:

- 10% - pentru investițiile realizate de tinerii agricultori cu vârsta sub 40 ani, la data depunerii cererii de finanțare;
- 10% - pentru investițiile realizate de agricultorii din zonele montane cu handicap natural, în zone cu handicap natural și în arii naturale protejate încadrate în rețeaua Natura 2000 (conform Regulamentului CE nr.1698/2005, art. 36, litera a, punctele i, ii și iii);
- 10% - pentru investițiile având drept scop implementarea noilor provocări prin următoarele tipuri de operațiuni: „îmbunătățirea eficienței utilizării și depozitării îngrășămintelor cu azotat”, „instalații pentru tratamentul apelor reziduale în exploatașii agricole și în cadrul proceselor de prelucrare și comercializare”. Această majorare se aplică exclusiv la partea din proiect destinată investițiilor în aceste doua tipuri de operațiuni;
- 25% – pentru investițiile noi având drept scop protecția apelor împotriva poluării cu nitrați proveniți din surse agricole (conform Directivei Consiliului 91/676/CEE, numai pentru tinerii fermieri ai măsurii 112).

## ACȚIUNI ALE MĂSURII 141 ÎN LEGĂTURĂ CU ALTE MĂSURI DIN PLANUL DE DEZVOLTARE LOCALĂ



- Sprijinul acordat acestei măsuri este complementar acțiunilor prevăzute în cadrul altor măsuri din Axa I măsura 111 „*Formare profesională, informare și difuzare de cunoștințe*”, 121 „*Modernizarea exploatațiilor agricole*”, 142 „*Înființarea grupurilor de producători*”, 143 „*Furnizarea de servicii de consiliere și consultanță pentru fermieri*”, din Axa II și Axa III, măsura 312 „*Sprijin pentru crearea și dezvoltarea microintreprinderilor*”, măsura 313 „*Încurajarea activităților turistice*”.

De exemplu, un fermier de semi-subsistență poate să acceseze măsurile care vizează formarea profesională și serviciile de consultanță. După caz, fermierul poate accesa și măsura de modernizare a exploatațiilor agricole, sau alte măsuri cum ar fi: înființarea grupurilor de producători, dezvoltarea de activități non-agricole și acordarea de plăți compensatorii pentru agromediu, în special pentru agricultura ecologică. De asemenea sprijinul este complementar acțiunilor prevăzute în cadrul măsurilor din alte Fonduri:

- Fondul European de Dezvoltare Regională (FEDR);
- Fondul de Coeziune (FC);
- Fondul Social European (FSE).

#### **CRITERIUL DE SELECȚIE CS3.1.4**

##### **Complementaritatea cu alte programe de dezvoltare**

**(Se va obține punctaj dacă strategia propusă de parteneriat demonstrează complementaritatea cu alte programe relevante de dezvoltare cu finanțare locală, națională sau europeană)**

**GAL „LUNCA ARGESULUI** propune includerea măsurii 111 în complementaritate cu:

- alte măsuri ale PNDR neincluse în strategia grupului: 142, 143, 214.
- alte măsuri ale PNDR incluse în strategia grupului: 111 112, 121, 123.

- Fondul European de Dezvoltare Regională (FEDR);
- Fondul de Coeziune (FC);
- Fondul Social European (FSE).

**✓ GRUPUL DE ACȚIUNE LOCALĂ ”LUNCA ARGESULUI  
îndeplinește  
CRITERIUL DE SELECȚIE CS3.1.4**

**141.C) Beneficiari :**



▪ **Tipuri de beneficiari :**

**Privati:**

Beneficiarii eligibili pentru sprijinul nerambursabil acordat prin Măsura 141 sunt persoanele fizice în vârstă de până la 62 de ani (neîmpliniți la data depunerii Cererii de finanțare), care desfășoară activități economice, în principal activități agricole și a căror exploatare agricolă: are o dimensiune economică cuprinsă între 2 și 8 UDE;

- este situată pe teritoriul țării;
- este înregistrată în Registrul unic de identificare / Registrul agricol;
- comercializează o parte din producția agricolă obținută.

Persoanele fizice pot desfășura activități economice și se pot înregistra și autoriza în conformitate cu prevederile Ordonanței de Urgență a Guvernului nr. 44/2008, cu modificările și completările ulterioare: individual și independent, ca persoane fizice autorizate; ca întreprinzători titulari ai unei întreprinderi individuale;

- *Evaluarea numărului: 18*

**D. Precizări privind acțiunile eligibile :**

Sprijinul este acordat pentru investiții corporale și necorporale care conduc la îmbunătățirea performanței generale a întreprinderii beneficiare și care îndeplinesc atât standardele naționale cât și pe cele comunitare. În cadrul Măsurii 123 se pot realiza următoarele tipuri de investiții, fără însă a se limita la cele enumerate, în conformitate cu reglementările PNDR:

**\* Acțiuni imateriale (Ac.Im.):**

✓ **Tip de acțiuni eligibile:**

Pentru a putea primi sprijin în cadrul Măsurii 141, solicitantul va trebui să întocmească un Plan de afaceri pentru o perioadă de cinci ani.

După o perioadă de trei ani de la acordarea sprijinului se verifică respectarea cerințelor minime din Planul de afaceri de la depunerea cererii de finanțare. La această dată, solicitantul trebuie să demonstreze că față de situația inițială a activității precizată în Planul de afaceri: producția agricolă obținută destinată comercializării înregistrează o creștere de 20%; și dimensiunea economică a exploatare agricole crește cu minim 3 UDE.

Planul de afaceri va pune accent pe vânzarea producției și nu atât pe realizarea de investiții, acestea din urmă reprezentând baza care va permite o schimbare a orientării exploatare, dar linia directoare o va constitui identificarea oportunităților de valorificare a producției. Sistemul de producție mixt al acestor exploatare nu diferă foarte mult de segmentul fermelor de subzistență (și anume combinația granivore-culturi de câmp), însă există aici o orientare mai puternică spre piață.

**\* Acțiuni materiale (Ac.Ma.):**

✓ ***Investiții în active corporale, eligibile pentru produsele agricole***

Ferma de semi-subzistență este ferma care produce, în principal, pentru consumul propriu, dar care comercializează și o parte din producția realizată. Dimensiunea economică a fermelor de semi-subzistență poate varia între 2-8 UDE. Pentru a



deveni viabilă, ferma de semi-subsistență poate desfășura și activități non-agricole generatoare de venituri. *Unitatea de dimensiune economică (UDE) reprezintă unitatea prin care se exprimă dimensiunea economică a unei exploatații agricole determinată pe baza marjei brute standard a exploatației (Decizia Comisiei nr. 85/377/CEE). Valoarea unei unități de dimensiune economică este de 1.200 Euro.*

Acțiuni pentru îndeplinirea conformității cu standardele comunitare:

a. investiție pentru îndeplinirea conformității cu standardele comunitare *La acest criteriu de selecție, se va acorda punctaj numai dacă solicitantul își propune în Planul de afaceri să realizeze investiții, prin Măsura 121 „Modernizarea exploatațiilor agricole”, pentru îndeplinirea conformității cu standardele comunitare minime pentru protecția găinilor ouătoare – sistemul de cuști îmbunătățite, conform Directivei Consiliului nr. 1999/74/CE, transpusă prin Ordinul nr. 136/2006. Investițiile propuse prin proiect trebuie realizate pînă la 31.12.2014*

b. alt tip de investiție *Pentru a se acorda punctaj la acest criteriu de selecție, solicitantul trebuie să prezinte în Planul de afaceri investiții propuse a se realiza, prin Măsura 121 „Modernizarea exploatațiilor agricole”, altele decât cele pentru adaptarea la standardele comunitare.*

O dată cu verificarea îndeplinirii condițiilor minime de acordare a sprijinului din Planul de afaceri la anul 3, beneficiarul trebuie să prezinte documente care atestă faptul că a urmat un curs de pregătire profesională prin Măsura 111 “Formare profesională, informare și difuzare de cunoștințe”, în raport cu proiectul.

- Se acordă prioritate la stabilirea criteriilor de selecție a proiectelor care vizează, dar nu se limitează la:
- Solicitantul este membru, cu minim 6 luni înainte de lansarea sesiunii pentru care aplică, al unei forme asociative recunoscute conform legislației naționale în vigoare;
  - Solicitantul accesează Măsura 214 „Plăți de Agro - mediu” din cadrul PNDR;
  - Ferma de semi – subsistență este deținută de fermier cu vârsta sub 40 de ani, la data depunerii proiectului;
  - să fie în zonă defavorizată;
  - să realizeze o investiție, în special o investiție pentru îndeplinirea conformității cu standardele comunitare.

#### CRITERIILE DE SELECTIE CS3.1.5

**\*Criteriile utilizate de GAL pentru selecția proiectelor**

**(Se va acorda punctajul dacă criteriile de selecție locale se încadrează în obiectivele strategiei. Pentru a realiza activitățile prevăzute pentru atingerea obiectivelor/priorităților din strategia inclusă în planul de dezvoltare, fiecare GAL va stabili criteriile de selecție pentru fiecare tip de proiecte denumite „criterii de**





selecție locală” care respectă prioritățile specifice ale strategiilor de dezvoltare local);

\*Acțiunile propuse de partenerii **GAL „LUNCA ARGESULUI** se adresează fermierilor de semi-subsistență și tinerilor, acordând prioritate acestui public target. Criteriile de selecție locală sunt în concordanță cu:

- P1: Consolidarea sectorului agricol și silvic
- O1: Formarea resurselor umane cu scopul creșterii competitivității sectorului agricol și îmbunătățirii condițiilor de lucru pentru tinerii fermierii cu exploatații de semi-subsistență.
- O2: Stimularea lucrului în parteneriate public - private reglementate oficial sau nu, între agenții economici din sectorul agricol (societati agricole, cooperative, grupuri de producatori, alte organizatii ori grupari agricole)
- O3: Valorificarea produselor traditionale si imbunatatirea conditiilor de depozitare a produselor agricole din zona GAL

✓ **GRUPUL DE ACȚIUNE LOCALĂ ”LUNCA ARGESULUI**  
**îndeplinește**  
**CRITERIILE DE SELECȚIE CS3.1.5**

## E. Finanțare:

- Ajutorul public (FEADR + contribuție publică națională): 100%

Prin Măsura 141 intensitatea ajutorului public nerambursabil va fi **de până** la:

*Sprijinul acordat în cadrul măsurii este în totalitate nerambursabil și are ca scop dezvoltarea exploatațiilor agricole care produc în principal produse agricole vegetale și animale (materie primă) pentru consum uman și hrana animalelor.*

Prin Măsura 141 se acordă sprijin public nerambursabil de 1.500 de Euro/an/fermă de semi – subsistență. Sprijinul se acordă pentru o perioadă de cinci ani, unui singur membru al familiei, pentru aceeași exploatație agricolă.

MASURA	Nr. de proiecte prevăzute	Cost total mediu	Estimarea costului total pe măsură	Contribuția FEADR – măsură	Contribuția publică națională	Contribuția privată
Măsura 141 - „Sprijinirea fermelor agricole de semi-subsistență”	18	4.500,00 €	81.000,00€	64.800,00€	16.200,00 €	0.00 €



## F. Indicatori de monitorizare: Conform PNDR

MASURA 141		
Tip de indicator	Indicator de referinta	Tinta 2012-2013
Realizare	Număr total de ferme de semi-subsistentă sprijinite	18
	*in functie de dimensiunea firmei	
Rezultat	Numar de ferme intrate pe piata	14
Impact*	Cresterea economica(mil euro)	0.59
	Cresterea productivitatii muncii	Crestere anuala 8%

\* Valoarea indicatorilor a fost calculata la nivel de axa

MASURA 141		
Tip de indicator	Indicator aditional	Tinta 2012-2013
Realizare	Număr de ferme de semi-subsistentă sprijinite	18
	Împărțite în functie de statutul juridic:	
	• persoane fizice	14
	• persoane juridice	4
	din care:	
	• conduse de femei	2
	• conduse de tineri sub 40 de ani	3
	• din zone defavorizate	4
• care aplică pentru agromediu	2	
Rezultat	Număr de ferme care introduc noi produse	7



➤ Din centralizatorul de mai jos, criteriile de selecție aferente măsurii 141 sunt următoarele:

MASURA	Nr total proiecte	Actiuni inovative	Actiuni de cooperare	AXA PNDR	Beneficiari fermieri de semisubzistentă	Beneficiari tineri	Actiuni de mediu	Beneficiari grupuri de producători, asociații, parteneriate, etc
Criteriu de Selecție		SCS 3.2.1	SCS 3.2.2	SCS 3.2.3	SCS 3.2.4	SCS 3.2.5	SCS 3.2.6	SCS 3.2.7
Măsura 111 - „Formare profesională, informare și difuzare de cunoștințe”	1	DA		AXA 1	DA			
Măsura 112 - „Instalarea tinerilor fermieri”	5					5	5	
Măsura 121 “Modernizarea exploatațiilor agricole”	15					8	5	
Măsura 123 - “Creșterea valorii adăugate a produselor agricole și forestiere”	1	DA		AXA 1			1	
Măsura 141 - „Sprijinirea fermelor agricole de semi-subzistentă”	18				DA	13		
Măsura 221 - Prima împădurire a terenurilor agricole	0			AXA 2			0	0
Măsura 312 “Sprijin pentru crearea și dezvoltarea de micro-întreprinderi”	2	DA		AXA 3				
Măsura 322 “Renovarea, dezvoltarea satelor, îmbunătățirea serviciilor de bază pentru economia și populația rurală și punerea în valoare a moștenirii rurale”	11			AXA 3			3	
Măsura 421 “Implementarea proiectelor de cooperare”	2	DA	DA	AXA 4			0	
<b>TOTAL</b>	<b>55</b>					<b>26</b>	<b>14</b>	<b>0</b>
<b>%</b>		<b>DA</b>	<b>DA</b>	<b>DA</b>	<b>DA</b>	<b>47,27%</b>	<b>25,45%</b>	<b>0%</b>



## Măsura 221 "Prima împădurire a terenurilor agricole"

### **221.A) Obiectivul și raportul cu strategia de dezvoltare – miza intervenției:**

#### ▪ **OBIECTIVELE GAL „LUNCA ARGESULUI**

Măsura 221 se încadrează în Axa III – „Îmbunătățirea calității vieții în zonele rurale și diversificarea economiei rurale”.

##### **Obiectivul general (Ob.Ge.):**

**221.Ob.Ge.1)** Îmbunătățirea condițiilor de mediu în spațiul rural prin folosirea și gospodărirea durabilă a terenului prin împădurire. Această măsură este destinată prevenirii pagubelor produse de factorii naturali dăunători, reducerii eroziunii solurilor, îmbunătățirii capacității de retenție a apei, creșterii calității aerului, producerii de biomasă, inclusiv masă lemnoasă de calitate, prin menținerea, sau, după caz, creșterea biodiversității.

##### **Obiective Specifice (Ob.Sp.):**

**221.Ob.Sp.1)** Creșterea suprafeței de pădure cu rol de protecție a apei, solurilor, a pădurilor cu rol de protecție împotriva factorilor naturali și antropici dăunători, precum și de asigurare a funcțiilor recreative, pe baza rolului multifuncțional al acesteia.

##### **Obiective Operaționale (Ob.Op.):**

**221. Ob.Op.1)** Extinderea suprafeței ocupate de păduri prin sprijinirea lucrărilor de împădurire și întreținere a plantațiilor. Pădurile înființate prin această măsură sunt menite să protejeze componentele de mediu pe baza rolului multifuncțional pe care îl au.

#### ▪ **RAPORTUL CU STRATEGIA DE DEZVOLTARE – MIZA INTERVENȚIEI**

Această măsură vizează îmbunătățirea condițiilor de mediu în spațiul rural prin folosirea și gospodărirea durabilă a terenului prin împădurire. Măsura este destinată prevenirii pagubelor produse de factorii naturali dăunători, reducerii eroziunii solurilor, îmbunătățirii capacității de retenție a apei, creșterii calității aerului, producerii de biomasă, inclusiv masa las de calitate, prin menținerea, sau, după caz, creșterea biodiversității.

##### **221.B) Descrierea intervenției – domeniul de acoperire al măsurii:**

#### ▪ **DESCRIEREA ACȚIUNILOR CE VOR FI REALIZATE ȘI MODUL ÎN CARE ACESTEA SATISFAC NEVOILE STABILITE ÎN STRATEGIA DE DEZVOLTARE**

Scopul acestei măsuri este de a crește suprafața pădurilor la nivel național prin împădurirea de terenuri agricole. Această măsură are un caracter compensatoriu și sprijină următoarele acțiuni (Ac.):

**221.Ac.1)** Primă de înființare a plantațiilor forestiere (costuri standard), conform proiectului tehnic;

**221.Ac.2)** O primă anuală pentru lucrările de completări și întreținere a plantației pe o perioadă de 5 ani;

**221.Ac.3)** O primă anuală fixă (standard) ca și primă pentru pierderea de venit ca urmare a împăduririi, pe an și pe ha, pentru o perioadă de 15 ani.



Durabilitatea măsurilor de protecție a mediului este un principiu de bază în cadrul acestei măsuri. Proiectul tehnic de împădurire a terenurilor agricole, în special a celor de la câmpie, va urmări ameliorarea efectele factorilor naturali dăunători, reducerea eroziunii solului, atenuarea efectelor fenomenului global al schimbărilor climatice, îmbunătățirea capacității de retenție a apei, îmbunătățirea calității aerului, toate acestea prin menținerea (iar în cazuri particulare prin creșterea) diversității ecologice.

Creșterea suprafețelor împădurite contribuie la îndeplinirea obiectivelor globale cu privire la reducerea emisiilor de CO2 pentru atenuarea schimbărilor climatice și la creșterea gradului de utilizare a surselor de energie regenerabilă. Prin funcțiile de natură ecologică, socială și economică, pădurile furnizează și alte bunuri și servicii pentru societate, cum ar fi produsele lemnoase și nelemnoase, spațiu de recreere, înfrumusețarea peisajului, etc., care completează raționamentul intervenției prin această măsură.

Strategia de dezvoltare stabilită de **GAL „LUNCA ARGESULUI** își concentrează astfel eforturile pentru consolidarea aspectelor medioambientale ale teritoriului, pentru finanțarea acelor proiecte care să aducă un plus de valoare potențialului natural.

<b>CRITERIUL DE SELECTIE CS3.1.3</b> <b>Acțiuni pentru atingerea obiectivelor</b> <b>(Se va obține punctaj dacă acțiunile stabilite sunt în concordanță cu obiectivele/prioritățile strategiei)</b>
Acțiunile propuse de partenerii <b>GAL „LUNCA ARGESULUI</b> vin să materializeze prioritatea nr. <ul style="list-style-type: none"><li>▪ P1: Consolidarea sectorului agricol și silvic</li><li>▪ O4: Valorificarea zonelor naturale și protejate pentru protecția mediului și pădurilor din spațiul rural.</li></ul>
<b>✓ GRUPUL DE ACȚIUNE LOCALĂ „LUNCA ARGESULUI</b> <b>îndeplinește</b> <b>CRITERIUL DE SELECTIE CS3.1.3</b>

**TERITORIUL VIZAT:** Terenurile agricole din întreaga zonă acoperită de cu excepția pajiștilor permanente neafectate de procese de degradare a solului.

▪ **SINERGIA CU ALTE MĂSURI**

- Măsura 214 este în legătură directă cu Rezoluția Consiliului din 1998 cu privire la Strategia Forestieră pentru Uniunea Europeană, care subliniază importanța rolului multifuncțional al pădurii și al unui management forestier durabil bazat pe rolul social, economic, de mediu, ecologic și funcțiilor culturale pentru dezvoltarea societății și în particular a zonelor rurale precum



și sublinierea contribuției pădurilor și silviculturii, precum și cu Politica și Strategia de Dezvoltare a Sectorului Forestier în România, 2001-2010, ce are ca scop principal creșterea suprafețelor acoperite cu păduri la nivel național.

Pe toată perioada contractului de finanțare, pe celelalte terenuri agricole ale fermei rămase neîmpădurite, beneficiarul trebuie să respecte: bunele Condiții Agricole și de Mediu (Ordinul comun al MADR și MMP nr. 30/147/2010; cerințele statutare de management specificate conform art. 5 în Anexa 2 din Regulamentul Consiliului (CE) nr. 73/2009 astfel: din 2012 – cele precizate la punctul A, din 2014 – cele precizate la punctul B și din 2016 – cele precizate la punctul C.

➤ Măsura 214 – Plăți de Agro-mediu vine să susțină de asemenea aspectele de mediu astfel:

Plățile de agro-mediu sunt necesare pentru a sprijini dezvoltarea durabilă a zonelor rurale și pentru a răspunde cererii din ce în ce mai mari a societății pentru servicii de mediu și să încurajeze fermierii să deservească societatea ca întreg prin introducerea sau continuarea aplicării metodelor de producție agricolă compatibile cu protecția și îmbunătățirea mediului, a peisajului și caracteristicilor sale, a resurselor naturale, a solului și a diversității genetice.

Dacă măsura 212 se concentrează pe prima împădurire, în cadrul măsurii 214 sunt stabilite cinci pachete de susținere:

1. Pajiști cu Înaltă Valoare Naturală.
2. Practici Agricole Tradiționale.
3. Pajiști Importante Pentru Păsări – pachet pilot.
4. Culturi verzi.
5. Agricultură ecologică

➤ Măsura 121 – “Modernizarea exploatațiilor agricole”

Prin această măsură sunt susținute plantațiile din specii cu creștere rapidă, definite de articolul 43 din Regulamentul (EC) nr.1698/2005, spre deosebire de măsura 221 care implică speciile menționate în continuarea fișei măsurii.

#### ▪ **ACȚIUNI ALE MĂSURII 221 ÎN LEGĂTURĂ CU ALTE MĂSURI DIN PLANUL DE DEZVOLTARE LOCALĂ**

Acțiunile propuse în cadrul măsurii 221 se vor realiza în mod integrat, pentru a putea contribui la dezvoltarea altor două măsuri incluse în strategia **GAL „LUNCA ARGESULUI**

**Axa 1 – 111 Măsura 111 „Formare profesională, informare și difuzare de cunoștințe”**

**111.Ob.Ge.1)** Îmbunătățirea competitivității sectoarelor agricol, silvic și alimentar, utilizarea durabilă a terenurilor agricole și protecția mediului, prin acțiuni de formare, informare și difuzare de cunoștințe inovative adresate persoanelor adulte care activează în sectoarele menționate.

**111. Ob.Sp.2)** Îmbunătățirea și dezvoltarea competențelor necesare pentru persoanele care sunt sau vor fi implicate în activități forestiere pentru practicarea unui management durabil al pădurilor în vederea creșterii suprafețelor forestiere, prelucrării lemnului și valorificării eficiente a produselor pădurii.

#### **221.C) Beneficiari :**

▪ **Tipuri de beneficiari :**



### **Privați:**

Beneficiarii sprijinului prin această măsură sunt deținători legali de teren agricol. Categoriile de beneficiari eligibili pentru sprijin prin această măsură:

**Deținătorii privați de teren agricol**, pentru înființarea plantației forestiere și executarea lucrărilor de întreținere pe o perioadă de 5 ani, precum și o primă compensatorie pentru pierderea de venit prin împădurire, stabilită pe an și pe ha, pentru o perioadă de 15 ani;

**Autoritățile publice locale deținătoare de teren agricol**, numai pentru înființarea plantației. Dacă terenul agricol destinat împăduririi este concesionat de o persoană fizică sau juridică, primele pentru întreținerea plantației și cele compensatorii, prevăzute la alineatul precedent, pot fi de asemenea acordate.

Exemple de **solicitanți eligibili** care primesc sprijin prin această măsură:

#### **1. După statutul juridic:**

persoanele fizice (inclusiv persoane fizice autorizate);

persoanele juridice;

grupurile sau asociațiile de persoane fizice sau juridice;

autoritățile publice locale deținătoare de teren agricol, numai pentru compensarea costurilor legate de înființarea plantațiilor forestiere și pentru cheltuielile aferente întocmirii proiectului de împădurire.

#### **2. După activitatea desfășurată:**

fermieri;

alți deținători de teren agricol.

Pentru a fi clasificat ca fermier pentru această măsură, solicitantul de sprijin public trebuie să demonstreze că veniturile din agricultură reprezintă cel puțin 25% din veniturile totale și ca timpul destinat muncii în agricultură reprezintă cel puțin 25% din timpul de muncă total efectuat.

- *Evaluarea numărului: 0*

### **D. Precizări privind acțiunile eligibile :**

#### **Lucrările de împădurire**

Măsura se aplică pe suprafețe de teren agricol mai mari de 0,5 ha pe care se înființează o plantație forestieră, se execută lucrările tehnice de întreținere, iar pădurea se păstrează până ce atinge vârsta de exploatare. În înțelesul acestei măsuri, „pădurea” reprezintă o suprafață de teren acoperită cu arbori a căror înălțime este de cel puțin 5 m la maturitate și a cărei consistență, exprimată prin indicii de acoperire, este de minimum 10%. Perdelele forestiere de protecție trebuie să aibă o lățime de cel puțin 20 m.

Lucrările de împădurire se execută în baza unui proiect tehnic, care va respecta Normele Tehnice privind compoziții, schemele și tehnologiile de regenerare a pădurilor și de împădurire a terenurilor degradate aprobate prin Ordinul ministrului nr. 1652 din 31.10.2000 și care va fi elaborat de persoane juridice de specialitate atestate de autoritatea națională în domeniul silviculturii.



Proiectul tehnic va conține o descriere a condițiilor generale ale terenului pe care se va efectua împădurirea (poziția geografică, descrierea condițiilor climatice referitoare la temperatură, precipitații, etc) precum și descrierea specifică a solurilor și modului de alegere a formulelor de împădurire, precum și modul de realizare a împăduririlor.

Suprafața terenului agricol propus pentru împădurire va fi de min. 0,5 ha iar raportul dintre distanța cea mai mare și cea mai mică a extremităților perimetrului acesteia va fi sub 5. Aceasta este necesară pentru evitarea creării de păduri pe parcelele agricole disproporționate cu privire la raportul dintre laturi, provenite din procesul de restituire, a căror impact asupra factorilor de mediu ar fi extrem de limitat. Excepție de la această regulă fac perdelele forestiere.

▪ **Acțiuni imateriale (Ac.Im.):**

**221. Ac.Im.1)** Cheltuielile pentru proiectele tehnice se suportă din sprijinul acordat prin măsură și nu pot depăși 10% din valoarea eligibilă a proiectului. Costurile eligibile pentru realizarea proiectului tehnic nu trebuie să depășească 70 euro/ha pentru suprafețe de până la 50 ha, 50 euro pentru suprafețe între 51 și 150 ha, 30 euro pentru suprafețe mai mari de 151 ha. Materialul forestier de reproducere utilizat la lucrările de împădurire trebuie să respecte normele legale în vigoare. Cheltuielile cu întocmirea proiectului tehnic, se suportă din sprijinul acordat prin măsură și nu poate depăși 10% din valoarea eligibilă a proiectului, în limita plafoanelor stabilite.

▪ **Acțiuni materiale (Ac.Ma.):**

**221. Ac.M.1)** Realizarea lucrărilor (proiectului) de împădurire ce implică o serie de costuri standard. Primele de întreținere a plantației sunt de asemenea costuri standard (fixe) și se acordă pe o perioadă de până la 5 ani, în funcție de perioada prevăzută de normele tehnice în vigoare stabilite în funcție de zona geografică, condițiile staționale și compoziția de împădurire.

**Prin Măsura 221 nu sunt eligibile următoarele:**

**Categoriile de teren:**

- Terenurile care nu au folosință agricolă;
- Terenuri grevate de sarcini și gajuri cu deposedare în favoarea unei terțe părți, conform evidențelor cadastrelor locale;
- Terenuri a căror situație juridică este neclară;
- Terenuri menționate în programe sau planuri naționale sau locale de amenajare a teritoriului ca deserving un interes public major;
- Terenuri deținute în devălmășie (indiviziune) sau în altă formă colectivă (asociativă) dacă în oricare dintre deținătorii acestora se opune împăduririi;
- Pajiști naturale permanente, care nu sunt afectate de fenomene de degradare a solului, a căror stadiu de degradare se constată conform legislației în vigoare;

Această măsură nu oferă sprijin financiar pentru:

- Înființarea culturilor de pomi de Crăciun;
- Proiecte sprijinite prin Măsura 143;
- Plantațiile din specii cu creștere rapidă, definite de articolul 43 din Regulamentul (EC) nr.1698/2005, sprijinite prin Măsura 121;
- Împădurirea pajisților permanente, neafectate de fenomene de degradare;





• Lucrări de împădurire pe terenurile fermierilor, beneficiari de sprijin prin Măsura 113 –“*Pensionarea timpurie a fermierilor și muncitorilor agricoli*”.

#### **Criterii generale de selecție a proiectelor:**

Criteriile de selecție sunt menționate în ordinea descrescătoare în funcție de importanța lor și sunt următoarele:

- Poziția terenului în funcție de zona geografică (altitudine): se va acorda prioritate proiectelor de împădurire din zonele de câmpie, apoi din cele de deal, și mai apoi din cele de munte;
- Mărimea plantației: se va acorda prioritate terenurilor propuse pentru împădurire cu suprafață mai mare;
- Distanța față de pădurile deja existente: pentru a consolida trupurile de pădure deja existente, se va acorda prioritate terenurilor situate în vecinătatea acestora;
- Gradul de degradare a terenului: se va acorda prioritate împădurii terenurilor afectate de procese de degradare, cum ar fi eroziunea sau deșertificarea;
- Ciclul de producție / vârsta de exploatare a pădurii: se va acorda prioritate pădurilor care au prevăzută o vârstă de exploatare mai mare de 40 ani;
- Numărul de specii utilizate în lucrările de împădurire: se va acorda prioritate lucrărilor de împădurire care propun cel puțin 2 specii în compoziție.

#### **➤ Criterii locale de selecție a proiectelor. Se acordă prioritate proiectelor care vizează:**

- \* Activități prietenoase cu mediul.
- \* Beneficiari membri ai unor asociații și federații, parteneriate public - private, grupuri de producători ori alte organizații care îndeplinesc criteriile de selecție generale.

#### **CRITERIILE DE SELECTIE CS3.1.5**

##### **\*Criteriile utilizate de GAL pentru selecția proiectelor**

**(Se va acorda punctajul dacă criteriile de selecție locale se încadrează în obiectivele strategiei. Pentru a realiza activitățile prevăzute pentru atingerea obiectivelor/priorităților din strategia inclusă în planul de dezvoltare, fiecare GAL va stabili criteriile de selecție pentru fiecare tip de proiecte denumite „criterii de selecție locală” care respectă prioritățile specifice ale strategiilor de dezvoltare local);**

- \* Acțiunile propuse de partenerii **GAL „LUNCA ARGESULUI** se adresează acțiunilor de mediu, acordând prioritate asociațiilor și parteneriatelor.
- \* Criteriile de selecție locală sunt în concordanță cu:
  - P1: Consolidarea sectorului agricol și silvic
  - O4: Valorificarea zonelor naturale și protejate pentru protecția mediului și pădurilor din



spațiul rural.

✓ **GRUPUL DE ACȚIUNE LOCALĂ "LUNCA ARGESULUI**  
**îndeplinește**  
**CRITERIILE DE SELECȚIE CS3.1.5**

#### E. Finanțare:

- Ajutorul public (FEADR + contribuție publică națională): 70% - 100%

**Sprijinul public (comunitar și național) acordat în cadrul acestei măsuri nu va depăși 70% din costurile standard pentru înființarea plantației. Primele pentru întreținerea plantațiilor pe o perioadă de până la 5 ani și cele pentru compensarea pierderilor de venit agricol pe o perioadă de 15 ani vor fi acoperite în proporție de 100% din fonduri publice.**

**Tipurile de plăți aferente măsurii 221 sunt următoarele:**

1. o **primă** pentru lucrările de înființare a plantațiilor forestiere (costuri standard), în funcție de zona geografică în care se efectuează împădurire;
2. o **primă** anuală pentru lucrările de întreținere a plantației pe o perioadă de 5 ani, (începând cu anul înființării plantației), variabilă în funcție de zona geografică în care s-a făcut împădurirea și de anul de întreținere;
3. o **primă** compensatorie anuală pe ha, pentru pierderea de venit ca urmare a împăduririi, standard pentru o perioadă de 15 ani (începând cu anul înființării plantației), dar variabilă în funcție de clasificarea beneficiarilor ca fermieri sau alți deținători de terenuri agricole.

Nivelul costurilor standard pentru înființarea plantației forestiere:

\*COST STANDARD / HA: 1900 eur

Valoarea compensării pentru înființarea plantației (împădurire) reprezintă:

- 70% \* v.e. pentru celelalte zone. unde v.e. = supraf. destinată împăduririi \* prima aferentă (costul standard) zonei geografice în care se situează terenul.

- Nivelul plăților pentru înființarea plantației forestiere.

Plata compensatorie la hectar (euro) pentru înființarea de plantații forestiere în afara zonelor defavorizate și a siturilor Natura 2000: 1330 eur. Nivelul plăților pentru întreținerea plantației forestiere. Eur / an (primii 5 ani): 270, 616, 180, 180, 90 eur.



MASURA	Nr. de proiecte prevăzute	Cost total mediu	Estimarea costului total pe măsură	Contribuția FEADR – măsură	Contribuția publică națională	Contribuția privată
Măsura 221 - Prima împădurire a terenurilor agricole	0	0 €	0 €	0 €	0 €	0 €

*\*In cadrul axei 2, conform PNDR – contribuția FEADER este de 82%, iar cea națională de 18%, comparativ cu axele 1-3 unde raportul este de 80 -20%*

#### F. INDICATORI Conform PNDR

MASURA 221		
Tip de indicator	Indicator de referinta	Tinta 2012-2013
Realizare	<b>Numărul total de beneficiari care primesc sprijin pentru împădurire</b>	<b>0</b>
	Împărțit în funcție de:	
	tip de proprietar: structuri asociative, organizatii, parteneriate	
	perioada angajamentului (existent/nou):	
	obiectiv de mediu (prevenirea eroziunii solului/desertificare, conservarea/cresterea biodiversității, protecția resurselor de apă, prevenirea inundațiilor, atenuarea schimbărilor climatice, altele)	
	<b>Suprafata totală de teren împădurită</b>	<b>0</b>
	perioada angajamentului (existent/nou):	
	obiectiv de mediu (prevenirea eroziunii solului/desertificare, conservarea/cresterea biodiversității, protecția resurselor de apă, prevenirea inundațiilor, atenuarea schimbărilor climatice, altele)	
<b>Rezultat</b>	<b>Suprafata de teren sprijinită care contribuie la:</b>	<b>0</b>



	biodiversitate si înaltă valoare naturală a terenului forestier <ul style="list-style-type: none"> <li>• îmbunătățirea calității apei</li> <li>• atenuarea schimbărilor climatice</li> <li>• îmbunătățirea calității solului</li> <li>• evitarea marginalizării si a abandonului terenului</li> </ul>	
<b>Impact</b>	<b>Stoparea declinului biodiversității</b>	
	Mentinerea terenurilor agricole si forestiere cu înaltă valoare naturală (Schimbări în zonele cu înaltă valoare naturală)	
	Îmbunătățirea calității apei (Schimbări în balanta brută a nutrientilor)	
	Contribuția la atenuarea schimbărilor climatice (Cresterea producției de energie regenerabilă)	
	Aditional	
	Cresterea biomasei vegetale (m3)	<b>0</b>
	Aditional	
	Fixarea carbonului (t)	<b>0</b>

<b>CRITERIILE DE SELECTIE CS3.2.6</b> <b>*Strategia integreaza problema de mediu (Se va obtine punctaj daca peste 25% din proiecte cuprind actiuni pentru protectia mediului).</b>
Din totalul de 56 de proiecte, actiunile care vizeaza mediul inconjurator sunt 14 distribuite astfel: <ul style="list-style-type: none"> <li>- 5 in cadrul masurii 112</li> <li>- 1 in cadrul masurii 123</li> <li>- 0 in cadrul masurii 221</li> <li>- <b><u>5 in cadrul masurii 121</u></b></li> <li>- 3 in cadrul masurii 322</li> <li>-</li> </ul>
<b>✓ GRUPUL DE ACȚIUNE LOCALĂ "LUNCA ARGESULUI</b> <b>îndeplinește</b> <b>CRITERIILE DE SELECȚIE CS3.1.5</b>



➤ Din centralizatorul de mai jos, criteriile de selecție aferente măsurii 221 sunt următoarele:

MASURA	Nr total proiecte	Actiuni inovative	Actiuni de cooperare	AXA PNDR	Beneficiari fermieri de semisubzistenta	Beneficiari tineri	Actiuni de mediu	Beneficiari grupuri de producători, asociații, parteneriate, etc
<b>Criteriu de Selecție</b>		SCS 3.2.1	SCS 3.2.2	SCS 3.2.3	SCS 3.2.4	SCS 3.2.5	SCS 3.2.6	SCS 3.2.7
Măsura 111 - „Formare profesională, informare și difuzare de cunoștințe”	1	DA		AXA 1	DA			
Măsura 112 - „Instalarea tinerilor fermieri”	5					5	5	
Măsura 121 “Modernizarea exploatațiilor agricole”	15					8	5	
Măsura 123 - “Creșterea valorii adăugate a produselor agricole și forestiere”	1	DA		AXA 1			1	
Măsura 141 - „Sprijinirea fermelor agricole de semi-subzistentă”	18				DA	13		
Măsura 221 - Prima împădurire a terenurilor agricole	0			AXA 2			0	0
Măsura 312 “Sprijin pentru crearea și dezvoltarea de micro-întreprinderi”	2	DA		AXA 3				
Măsura 322 “Renovarea, dezvoltarea satelor, îmbunătățirea serviciilor de bază pentru economia și populația rurală și punerea în valoare a moștenirii rurale”	11			AXA 3			3	
Măsura 421 “Implementarea proiectelor de cooperare”	2	DA	DA	AXA 4			0	
<b>TOTAL</b>	<b>55</b>					<b>26</b>	<b>14</b>	<b>0</b>
<b>%</b>		<b>DA</b>	<b>DA</b>	<b>DA</b>	<b>DA</b>	<b>47,27%</b>	<b>25,45%</b>	<b>0%</b>



## Măsura 312 "Sprijin pentru crearea și dezvoltarea de micro-întreprinderi"

### **312.A) Obiectivul și raportul cu strategia de dezvoltare – miza intervenției:**

#### ▪ **OBIECTIVELE GAL „LUNCA ARGESULUI**

Măsura 312 se încadrează în Axa III – „Îmbunătățirea calității vieții în zonele rurale și diversificarea economiei rurale”.

##### **Obiectivul general (Ob.Ge.):**

**312.Ob.Ge.1)** Dezvoltarea durabilă a economiei rurale prin încurajarea activităților non-agricole, în scopul creșterii numărului de locuri de muncă și a veniturilor adiționale.

##### **Obiective Specifice (Ob.Sp.):**

**312.Ob.Sp.1)** Crearea și menținerea locurilor de muncă în spațiul rural;

**312.Ob.Sp.2)** Creșterea valorii adăugate în activități non-agricole;

**312.Ob.Sp.3)** Crearea și diversificarea serviciilor pentru populația rurală prestate de către micro-întreprinderi;

##### **Obiective Operaționale (Ob.Op.):**

**312. Ob.Op.1)** Crearea de micro-întreprinderi precum și dezvoltarea celor existente în sectorul non-agricol în spațiul rural;

**312. Ob.Op.2)** Încurajarea inițiativelor de afaceri promovate, în special de către tineri și femei;

**312. Ob.Op.3)** Încurajarea activităților meșteșugărești și a altor activități tradiționale;

**312. Ob.Op.4)** Reducerea gradului de dependență față de agricultură.

#### ▪ **RAPORTUL CU STRATEGIA DE DEZVOLTARE – MIZA INTERVENȚIEI**

Una dintre direcțiile de dezvoltare promovate de **GAL „LUNCA ARGESULUI** este diversificarea economică, diminuând activitățile de subzistență și orientând strategia de dezvoltare a teritoriului de la sectorul primar către sectorul terțiar, promovând serviciile și plus valoarea produselor realizate.

Pentru a atinge o creștere economică durabilă nu sunt suficiente numai crearea pentru populația aptă de muncă a unui mediu favorabil de dezvoltare și ocupare a forței de muncă, ci și crearea unui climat favorabil pentru cultivarea spiritului antreprenorial. Spiritul antreprenorial se referă la capacitatea unei persoane de a pune ideile în practică și de a planifica și gestiona proiecte, astfel încât să atingă obiectivele stabilite.

Micile structuri antreprenoriale reprezintă catalizatorul principal al creșterii economice, noile IMM-uri urmând să contribuie la realizarea unor obiective fundamentale pentru dezvoltarea zonei, ținând cont că:

- \* diversitatea structurilor le conferea o capacitate ridicată de adaptare la fluctuațiile mediului economic;
- \* întreprinderile mici și mijlocii se pot integra relativ ușor într-o rețea industrială regională, ceea ce contribuie pe de o parte la dezvoltarea economică a zonei, iar pe de alta parte la reducerea șomajului și creșterea nivelului de trai, oferind noi locuri de muncă.



- \* favorizează inovarea și flexibilitatea.
- \* stimulează concurența.
- \* susțin buna funcționare a întreprinderilor mari pentru care prestează diferite servicii sau produc anumite componente.
- \* oferă un grad ridicat de personalizare a serviciilor și de menținere a elementelor tradiționale din zona rurală.

Includerea măsurii 312 în cadrul strategiei de dezvoltare are ca obiectiv și menținerea în teritoriu a **tinerilor antreprenori**, precum și stimularea **femeilor** pentru a se implica într-o activitate eficientă în mod profesionist, consolidând o serie de trăsături ale viitorului antreprenor precum:

- \* Un simț dezvoltat de independență;
- \* Dorința de a-și asuma o responsabilitate și de a conduce o afacere;
- \* Capacitate crescută la efort intens și de durată;
- \* Preferința pentru afaceri cu grad mediu de risc;
- \* Reacție rapidă, decizii prompte în activitatea curentă;
- \* Organizare eficientă a timpului de muncă.

Activitățile meșteșugărești au ca rol implicarea tinerilor și a femeilor în păstrarea tradițiilor, nu doar prin acțiuni de conștientizare a valorilor patrimoniale, ci într-un mod rentabil, ca activități economice. Întreprinderile create prin această măsură corespund acestor deziderate, încercând să reducă diferențele de servicii între mediul rural și cel urban, și odată cu ele, migrarea populației, în special a tinerilor, către zone mai dezvoltate.

### **312.B) Descrierea intervenției – domeniul de acoperire al măsurii :**

#### **▪ DESCRIEREA ACȚIUNILOR CE VOR FI REALIZATE ȘI MODUL ÎN CARE ACESTEA SATISFAC NEVOILE STABILITE ÎN STRATEGIA DE DEZVOLTARE**

Măsura 312 sprijină următoarele acțiuni (Ac.):

**312.Ac.1) Investiții în activități non-agricole** productive cum ar fi: lână, blană, tricotaje, produse de uz gospodăresc, produse odorizante etc.);

În activități de procesare industrială a produselor lemnoase – începând de la stadiul de cherestea (ex. mobilă); mecanică fină, asamblare mașini, unelte și obiecte casnice, producerea de ambalaje etc.

**312.Ac.2) Investiții pentru dezvoltarea activităților meșteșugărești**, de artizanat și a altor activități tradiționale non-agricole cu specific local (prelucrarea fierului, lânăii, olăritul, brodatul, confecționare instrumente muzicale tradiționale etc.), precum și marketingul acestora (mici magazine de desfăcere a propriilor produse obținute din aceste activități).

**312.Ac.3) Servicii pentru populația rurală** printre care:

- \* Servicii de croitorie, frizerie, cizmărie;
- \* Servicii de conectare și difuzare internet;



\* Servicii de mecanizare, transport (altele decât achiziția mijloacelor de transport) protecție fitosanitară, însămânțare artificială a animalelor, servicii sanitar-veterinare;

\* Servicii reparații mașini, unelte și obiecte casnice.

**312.Ac.4) Investiții în producerea de energie regenerabilă.** Achiziționarea de echipamente de producere a energiei din alte surse regenerabile decât biocombustibilii.

În prezent în cadrul teritoriului reprezentat de **GAL „LUNCA ARGESULUI** funcțiile economice depind în mare parte, de existența activităților agricole. Plus valoarea produselor primare obținute în activitățile desfășurate în zona rurală nu are la baza o viteză mare de rotație a produselor la scară industrială, neputând face concurența marilor producători și produselor de import, ci o abordare calitativă, orientată către o piață de nișă. Necesitatea restructurării activităților la nivelul fermelor agricole împreună cu îmbunătățirea capitalului fermelor comerciale și orientarea inevitabilă către o ocupare parțială în agricultură va determina eliberarea unei părți considerabile a forței de muncă din sectorul agricol. Această situație explică necesitatea creării de locuri de muncă alternative, precum și a surselor de venituri adiționale din activități non-agricole, alături de reorientarea forței de muncă spre activități non-agricole productive și către dezvoltarea serviciilor pentru populația rurală. Dezvoltarea micro-întreprinderilor este recunoscută ca fiind sursa cea mai semnificativă de creare de locuri de muncă/obținere de venituri în spațiul rural, atât pentru economiile deja dezvoltate cât și pentru cele în curs de dezvoltare.

Strategia de dezvoltare stabilită de **GAL „LUNCA ARGESULUI** își concentrează astfel eforturile pentru dezvoltarea antreprenorială a teritoriului, pentru finanțarea acelor proiecte care să se transforme în afaceri durabile, oferind un plus de valoare serviciilor deficitare existente în lumea rurală.

▪ **TERITORIUL VIZAT:** întreaga zonă acoperită de **GRUPUL DE ACȚIUNE LOCALĂ GAL „LUNCA ARGESULUI**

▪ **SINERGIA CU ALTE MĂSURI**

\* **FEADR – FEDR: energiei electrice/termice din surse regenerabile:**

- FEADR (PNDR - Axa 4, Măsura 413 prin Măsura 312) va sprijini achiziționarea de echipamente de producere a energiei din alte surse regenerabile decât biocombustibilii, numai ca parte componentă a proiectelor și folosirea acestora în activitățile specifice derulate de către micro-întreprinderile din spațiul rural;

- FEDR (POS-CCE) va sprijini întreprinderile (IMM-uri, intermediare și mari) care produc energie din alte surse regenerabile ca activitate principală (exceptând atât întreprinderile care procesează produse agricole listate în Anexa 1 la Tratat cât și micro-întreprinderile din spațiul rural).

\* **FEADR – FEDR: investiții productive derulate de către microîntreprinderi:**

- FEADR (PNDR - Axa 4, Măsura 413 prin Masura 312) va sprijini micro-întreprinderile din spațiul rural care desfășoară activități nonagricole, exceptând, micro-întreprinderile pentru start-up de high tech și spin-off-urile inovative.

- FEDR (POS CCE) va sprijini micro-întreprinderile pentru start-up-urile de high tech și spin-offurile inovative de pe întreg teritoriul țării.





- FEDR (POR) va sprijini micro-întreprinderile din spațiul urban.

**\* FEADR – FSE (POS DRU):**

Investițiile susținute prin PNDR - Axa 4, Măsura 413 prin Măsura 312, sunt completate de intervenția POS DRU privind orientarea, consilierea și training-ul în domeniul antreprenorial și nonagricol acordat locuitorilor din mediul rural, în special celor provenind din agricultura de subsistență.

▪ **ACȚIUNI ALE MĂSURII 312 ÎN LEGĂTURĂ CU ALTE MĂSURI DIN PLANUL DE DEZVOLTARE LOCALĂ**

Acțiunile propuse în cadrul măsurii 312 se vor realiza în mod integrat, pentru a putea contribui la dezvoltarea altor două măsuri incluse în strategia **GAL „LUNCA ARGESULUI**

**Axa 1 - 123 în privința micro-întreprinderilor din spațiul rural se face astfel: Energie regenerabilă:**

Prin Măsura **123** sunt susținute producerea și utilizarea energiei din surse regenerabile ca parte componentă a proiectului de investiții în procesul productiv specific activităților acestei măsuri, în timp ce prin măsura **312** este susținută achiziționarea de echipamente de producere a energiei din alte surse regenerabile decât biocombustibilii, ca parte componentă a proiectelor și folosirea acestora în activitățile specifice acestei măsuri.

**Axa 1 - 313** vine să completeze diversificarea activităților non agricole cu agroturism și turism rural, activități care nu fac obiectul start-up-ului de IMM-uri din măsura 312, dar vin în mod complementar să întregască oferta de servicii a zonei.

**CRITERIUL DE SELECȚIE CS3.1.4**

**Complementaritatea cu alte programe de dezvoltare**

(Se va obține punctaj dacă strategia propusă de parteneriat demonstrează complementaritatea cu alte programe relevante de dezvoltare cu finanțare locală, națională sau europeană)

**GAL „LUNCA ARGESULUI** propune includerea măsurii 221 în complementaritate cu:

- alte măsuri ale PNDR incluse în strategia grupului: 111 / 313
- Fondul European de Dezvoltare Regională (FEDR);
- Fondul de Coeziune (FC);
- Fondul Social European (FSE).
- Programul Operational de Pescuit (POP)

✓ **GRUPUL DE ACȚIUNE LOCALĂ ”LUNCA ARGESULUI**  
**îndeplinește**

**CRITERIUL DE SELECȚIE CS3.1.4**

**312.C) Beneficiari :**

▪ **Tipuri de beneficiari :**

**Privati:**



\* **Micro-întreprinderile** așa cum sunt definite în Recomandarea Comisiei (CE) nr. 361/ 2003 și în legislația națională în vigoare (având mai puțin de 10 angajați și care realizează o cifră de afaceri anuală netă sau dețin active totale în valoare de până la 2,0 milioane Euro echivalent în lei) – (ex: Societăți comerciale cu capital social privat: SNC , SCS , SRL, SA, Societăți cooperative meșteșugărești de gradul I, Societăți cooperative de consum de gradul I, Întreprindere individuală, Întreprindere familială, Persoană Fizică Autorizată).

\* **Persoane fizice (neînregistrate ca agenți economici)** - care se vor angaja că până la data semnării contractului de finanțare să se autorizeze cu un statut minim de persoană fizică autorizată și să funcționeze ca microîntreprinderi, iar în situația în care, în urma autorizării, se modifică reprezentantul legal al proiectului, vor depune toate documentele ce demonstrează transferul dreptului de reprezentare pentru noua formă de organizare juridică, această modificare neafectând respectarea criteriilor de eligibilitate și selecție ale Cererii de Finanțare.

- *Evaluarea numărului: 2*

#### **D. Precizări privind acțiunile eligibile:**

Sprijinul este acordat pentru investiții corporale și necorporale care conduc la îmbunătățirea performanței generale a întreprinderii beneficiare și care îndeplinesc atât standardele naționale cât și pe cele comunitare. În cadrul Măsurii 312 se pot realiza următoarele tipuri de investiții, fără însă a se limita la cele enumerate, în conformitate cu reglementările PNDR:

- **Acțiuni imateriale (Ac.Im.):**

**312. Ac.Im.1)** software, patente, licențe etc.), inclusiv achiziționarea în leasing a acestora.

*Bunurile achiziționate prin FEADR prin codurile 7722, 7729, 7731, 7732, 7733, 7739 nu pot fi date în leasing, fiind permise doar închirierile! Conform Art. nr. 55 din Regulamentul (CE) nr. 1974/2006, vor fi susținute costurile generale legate de întocmirea proiectului precum taxe pentru arhitecți, ingineri și consultanță, Studii de Fezabilitate/ Memorii justificative, taxe pentru eliberarea certificatelor, avizelor și autorizațiilor necesare implementării proiectelor, așa cum sunt ele menționate în legislația națională, achiziția de patente și licențe, în limita a 10% din totalul cheltuielilor eligibile ale proiectelor, iar pentru proiectele care nu prevăd construcții, în limita a 5%.*

- **Acțiuni inovative:**

**GAL „LUNCA ARGESULUI** va organiza acțiuni de start-up special pentru tinerii din zona rurală cu scopul atragerii lor spre a comunica ideile de afaceri pe care le au în cadrul unui program de mentorat, punând la dispoziția celor mai bune idei care implică introducerea unor noi tehnologii, servicii gratuite de consiliere și animare pentru a solicita finanțarea în cadrul măsurii 312. Este cunoscut faptul că acțiunile îndraznețe, ideile inovative vin cu precadere din partea întreprinzătorilor tineri, mai predispuși să își asume riscul unui eșec și mai flexibili să se adapteze situațiilor noi. Prin acest program, se



*urmărește atragerea unor idei care aduc plus valoare teritoriului de la un public target care este în căutare de locuri de muncă și care, așa cum rezultă și din analiza diagnostic, încearcă să migreze spre zona urbană.*

### CRITERIUL DE SELECȚIE CS3.2.1

#### Acțiuni inovative

**GAL „LUNCA ARGESULUI** va iniția acțiuni de start-up special pentru tinerii din zona rurală cu scopul atragerii lor spre a comunica ideile de afaceri pe care le au în cadrul unui program de mentorat, punând la dispoziția celor mai bune idei care implică introducerea unor noi tehnologii, servicii gratuite de consiliere și animare pentru a solicita finanțarea în cadrul măsurii 312. Este cunoscut faptul că acțiunile îndrăznețe, ideile inovative vin cu precădere din partea întreprinzătorilor tineri, mai predispuși să își asume riscul unui eșec și mai flexibili să se adapteze situațiilor noi. Prin acest program, se urmărește atragerea unor idei care aduc plus valoare teritoriului de la un public target care este în căutare de locuri de muncă și care, așa cum rezultă și din analiza diagnostic, încearcă să migreze spre zona urbană.

✓ **GRUPUL DE ACȚIUNE LOCALĂ ”LUNCA ARGESULUI**  
**îndeplinește**  
**CRITERIUL DE SELECȚIE CS3.2.1**

#### ▪ Acțiuni materiale (Ac.Ma.):

**312. Ac.M.1)** construcția, modernizarea, extinderea clădirilor în scop productiv – pentru efectuarea activității vizate de proiect- precum și construcția de clădiri pentru marketingul produselor proprii; dotarea aferentă cu echipamente, utilaje etc., inclusiv achiziționarea în leasing a acestora.

*Achiziționarea de mijloace de transport specializate și utilaje reprezintă o cheltuială eligibilă, atât timp cât acestea **deservesc** în **mod direct** activitățile specifice desfășurate propuse prin proiect, iar **necesitatea achiziționării lor este justificată** în Studiul de Fezabilitate/ Memoriu justificativ. Nu reprezintă o cheltuială eligibilă achiziționarea prin proiect a mijloacelor de transport pentru transportul muncitorilor și a utilajelor la punctul de lucru. În cadrul proiectelor de investiții în activități de prestări servicii nu sunt considerate cheltuieli eligibile construcția, modernizarea sau extinderea clădirilor, ci numai dotarea acestora, în scopul desfășurării activității propuse prin proiect.*

▪ *Condiții minime obligatorii pentru acordarea sprijinului*



- \* Micro-întreprinderile, atât cele existente cât și cele nou înființate trebuie să fie înregistrate și să-și desfășoare activitatea propusă prin proiect în spațiul rural (atât sediul social, cât și punctul de lucru trebuie să fie amplasate în mediul rural);
- \* Beneficiarul trebuie să demonstreze viabilitatea investiției;
- \* Micro-întreprinderea trebuie să nu fie în dificultate;
- \* Beneficiarul sau responsabilul de proiect să facă dovada deținerii de aptitudini manageriale/ marketing sau în acord cu activitatea propusă prin proiect (experiență / cursuri de formare profesională absolvite – cel puțin la nivel de inițiere, cursuri de calificare etc.) sau să le dobândească până la efectuarea ultimei plăți;
- \* Beneficiarul trebuie să prezinte toate avizele și acordurile necesare investiției respective;
- \* Beneficiarul trebuie să prezinte avizele/ autorizațiile de mediu necesare investiției;
- \* Beneficiarul trebuie să dovedească dreptul de proprietate asupra terenului pe care urmează să realizeze investiția sau dreptul de folosință pe o perioadă de cel puțin 10 ani;
- \* Beneficiarul trebuie să declare pe proprie răspundere că va asigura co-finanțarea proiectului.

### CRITERIUL DE SELECTIE CS3.1.3

#### Acțiuni pentru atingerea obiectivelor

(Se va obține punctaj dacă acțiunile stabilite sunt în concordanță cu obiectivele/prioritățile strategiei)

Acțiunile propuse de partenerii **GAL „LUNCA ARGESULUI** vin să materializeze:

- P2: Dezvoltarea mediului de afaceri și a alternativelor ocupatioinale in sectorul non agricol
- O5: Stimularea spiritului antreprenorial în domenii non agricole pentru menținerea tinerilor în teritoriul GAL și diminuarea migrării spre zona urbană.

✓ **GRUPUL DE ACȚIUNE LOCALĂ ”LUNCA ARGESULUI**  
**îndeplinește**  
**CRITERIUL DE SELECTIE CS3.1.3**

- Prin Măsura 312 nu sunt eligibile următoarele:

**Activități:**

Activități sprijinite prin măsurile Axei 1 și Axei 2 ale PNDR;



- \* Fabricarea băuturilor alcoolice și a berii;
- \* Fabricarea produselor din tutun;
- \* Fabricarea armamentului și muniției;
- \* Baterea monedelor;
- \* Activități de turism și recreaționale legate de activitatea turistică;
- \* Acțiuni exclusiv de comerț și intermediari comerciale, cu excepția vânzării de produse obținute din propriul proces productiv;
- \* Intermedieri financiare;
- \* Tranzacții imobiliare;
- \* Cercetare-dezvoltare;
- \* Administrație publică și apărare;
- \* Asigurări sociale din sistemul public;
- \* Jocurile de noroc și pariurile precum și activitățile recreative legate de acestea;
- \* Activități ale organizațiilor și organismelor extrateritoriale;
- \* Activități de pescuit și/ sau acvacultură;
- \* Investiții legate de prelucrarea primară a lemnului până la stadiul de cherestea;
- \* Activități în industria extractivă de produse energetice;
- \* Producerea de energie din surse regenerabile ca activitate principală, în scopul vânzării;
- \* Activități de fabricare a produselor de cocserie, a produselor obținute din acestea și a combustibililor nucleari;
- \* Restaurarea, consolidarea și conservarea obiectivelor de patrimoniu cultural din grupa B și natural din spațiul rural.

#### **Cheltuieli:**

- \* Costuri operaționale, inclusiv costuri de întreținere și chirie;
- \* Comisioane bancare, costurile garanțiilor și cheltuieli similare;
- \* Cheltuieli pentru cumpărarea de echipament second – hand;
- \* Achiziționarea de teren/ clădiri;
- \* Achiziția de vehicule pentru transportul rutier de mărfuri pentru a presta servicii de transport în numele terților și de mijloace de transport pentru persoane, ca și activitate principală, prevăzută prin proiectul pentru care se solicită sprijin;
- \* Achiziția de mijloace de transport pentru uz personal;
- \* TVA, cu excepția TVA nedeductibilă, în cazul în care este în mod real și definitiv suportat de către beneficiari, alții decât persoanele neimpozabile, conform art.71 (3), lit. a) din Regulamentul (CE) nr.1698/2005;
- \* TVA este o cheltuială eligibilă din FEADR pentru persoana impozabilă (persoana fizică, grupul de persoane, instituția publică, persoana juridică, precum și orice entitate capabilă să desfășoare o activitate economică) care îndeplinește cumulativ



condițiile: nu este înregistrată în scopuri de TVA (pătitor de TVA); TVA este nerecuperabilă; este suportat în mod real și definitiv de către aceasta (nu recuperează TVA de la bugetul de stat sau din alte surse).

- \* Costuri de schimb valutar, taxe și pierderi ocazionate de schimburile valutare asociate contului euro APDRP;
- \* Contribuția în natură;
- \* Costurile aferente unui contract de leasing: taxa de management, dobânzi, prima de asigurare etc.
- \* Costuri realizate înainte de aprobarea proiectului, cu excepția studiilor tehnice, a planurilor de afaceri și a Studiilor de Fezabilitate;
- \* Costuri privind închirierea de mașini, utilaje, instalații și echipamente;

***Lista investițiilor și costurilor neeligibile va respecta prevederile din Hotărârea de Guvern nr. 224/ 2008 privind stabilirea cadrului general de implementare a măsurilor cofinanțate din Fondul European Agricol pentru Dezvoltare Rurală, cu modificările și completările ulterioare.***

#### **Criterii generale de selecție a proiectelor:**

- \* Aplicantul nu a mai primit fonduri comunitare pentru activități similare în ultimii 3 ani;
- \* Proiectele care prin activitatea propusă creează mai mult de un loc de muncă/ 25.000 Euro investiți;
- \* Proiectele care promovează activități meșteșugărești, de artizanat;

#### **➤ Criterii locale de selecție a proiectelor. Se acorda prioritate proiectelor care vizează**

- \* **Elemente inovative și tehnologii avansate.**
- \* Proiecte derulate de femei/ tineri cu vârsta până în 40 de ani.

#### **CRITERIILE DE SELECTIE CS3.1.5**

##### **\*Criteriile utilizate de GAL pentru selecția proiectelor**

**(Se va acorda punctajul dacă criteriile de selecție locale se încadrează în obiectivele strategiei. Pentru a realiza activitățile prevăzute pentru atingerea obiectivelor/priorităților din strategia inclusă în planul de dezvoltare, fiecare GAL va stabili criteriile de selecție pentru fiecare tip de proiecte denumite „criterii de selecție locală” care respectă prioritățile specifice ale strategiilor de dezvoltare local);**

\*Acțiunile propuse de partenerii **GAL „LUNCA ARGESULUI** se adresează tinerilor și acțiunilor inovative, acordând prioritate acestui public target.

\* Criteriile de selecție locală sunt în concordanță cu:



- P2: Dezvoltarea mediului de afaceri și a alternativelor ocupationale în sectorul non agricol
- O5: Stimularea spiritului antreprenorial în domenii non agricole pentru menținerea tinerilor în teritoriul GAL și diminuarea migrării spre zona urbană.

✓ **GRUPUL DE ACȚIUNE LOCALĂ "LUNCA ARGESULUI**  
**îndeplinește**  
**CRITERIILE DE SELECȚIE CS3.1.5**

#### E. Finanțare:

- Ajutorul public (FEADR + contribuție publică națională): 85%

Prin Măsura 312 intensitatea ajutorului public nerambursabil va fi **de până** la 85% și nu va depăși:

\* **50.000 Euro/ proiect** pentru cabinet medical individual, cabinet medical veterinar individual, persoană fizică autorizată, întreprindere familială precum și persoanele fizice care declară că se vor autoriza ca persoană fizică autorizată, întreprindere familială;

\* **100.000 Euro/ proiect** pentru micro-întreprinderile care își desfășoară activitatea în sectorul transportului rutier;

\* **200.000 Euro/ proiect** pentru întreprindere individuală, societăți cooperative meșteșugărești de gradul I, societăți cooperative de consum de gradul I, societăți comerciale cu capital privat care pot fi beneficiari ai măsurii, precum și pentru persoanele fizice care declară că se vor autoriza ca întreprindere individuală.

Beneficiarii acestei măsuri vor primi tratament egal fără discriminare pe criterii de vârstă, sex, rasă, origine etnică, apartenență politică sau religioasă etc. Valoarea minimă eligibilă al unui proiect este de 5.000 Euro.

*Pentru a facilita accesarea fondurilor europene nerambursabile prin FEADR, solicitantul poate beneficia de fonduri în avans conform prevederilor Regulamentului Consiliului (CE) nr. 1698/ 2005 privind sprijinul pentru dezvoltare rurală acordat din Fondul European Agricol pentru Dezvoltare Rurală, cu modificările și completările ulterioare, ale Regulamentului Comisiei (CE) nr. 1974/ 2006 de stabilire a normelor de aplicare a Regulamentului (CE) nr. 1698/ 2005, cu modificările și completările ulterioare, și respectiv, ale Hotărârii Guvernului nr. 224/ 2008 privind stabilirea cadrului general de implementare a măsurilor cofinanțate din Fondul European Agricol pentru Dezvoltare Rurală 2007-2013, cu modificările și completările ulterioare) pentru demararea proiectului.*



MASURA	Nr. de proiecte prevăzute	Cost total mediu	Estimarea costului total pe măsură	Contribuția FEADR – măsură	Contribuția publică națională	Contribuția privată
Măsura 312 "Sprijin pentru crearea și dezvoltarea de micro-întreprinderi"	2	122.099,08€	244.198,16€	166.054,75 €	41.513,69€	36.629,72€

## F. INDICATORI Conform PNDR

MASURA 312		
Tip de indicator	Indicator de referinta	Tinta 2012-2013
<b>Realizare</b>	<b>Numarul total de micro intreprinderi sprijinite</b>	<b>2</b>
	impartite in functie de:	
	* statutul juridic (persoane fizice, persoane juridice)	
	* categoria de varsta (sub 25 de nai, mai mari de 25 de ani)	
	* gen	
	* tipul micro-intreprinderii (nou infiintata sau existenta - dezvoltarea micro - intreprinderilor)	
	Volumul total al investitiei	<b>244.198,16</b>
<b>Rezultat</b>	Numarul brut de locuri de munca create	<b>23</b>
	Cresterea valorii adăugate brute non-agricole în investițiile sprijinite (mil. Euro)	<b>0.1153</b>
<b>Impact</b>	Cresterea economică (mil. Euro)	<b>0.2849</b>
	din care contributia Măsurii 312	<b>0.0921</b>





	Crearea de locuri de muncă	45
	din care contributia Măsurii 312	18

MASURA 312		
Tip de indicator	Indicator aditional	Tinta 2012-2013
<b>Realizare</b>	Numărul de micro-întreprinderi sprijinite împărțit în funcție de tipul investiției:	2
	• investitii în activități non-agricole productive	1
	• investitii pentru dezvoltarea activităților precum cele meșteșugărești și de artizanat	0
	• servicii pentru populația rurală prestate de către micro-întreprinderi	0
	• investiții în producerea de energie regenerabilă	0
<b>Impact</b>	Cresterea ocupării în sectorul secundar și terțiar în mediul rural	4.42%
	din care contributia Măsurii 312	1.90%



➤ Din centralizatorul de mai jos, criteriile de selecție aferente măsurii 312 sunt următoarele:

MASURA	Nr total proiecte	Actiuni inovative	Actiuni de cooperare	AXA PNDR	Beneficiari fermieri de semisubzistenta	Beneficiari tineri	Actiuni de mediu	Beneficiari grupuri de producători, asociații, parteneriate, etc
Criteriu de Selecție		SCS 3.2.1	SCS 3.2.2	SCS 3.2.3	SCS 3.2.4	SCS 3.2.5	SCS 3.2.6	SCS 3.2.7
Măsura 111 - „Formare profesională, informare și difuzare de cunoștințe”	1	DA		AXA 1	DA			
Măsura 112 - „Instalarea tinerilor fermieri”	5					5	5	
Măsura 121 “Modernizarea exploatațiilor agricole”	15					8	5	
Măsura 123 - “Creșterea valorii adăugate a produselor agricole și forestiere”	1	DA		AXA 1			1	
Măsura 141 - „Sprijinirea fermelor agricole de semi-subzistentă”	18				DA	13		
Măsura 221 - Prima împădurire a terenurilor agricole	0			AXA 2			0	0
Măsura 312 “Sprijin pentru crearea și dezvoltarea de micro-întreprinderi”	2	DA		AXA 3				
Măsura 322 “Renovarea, dezvoltarea satelor, îmbunătățirea serviciilor de bază pentru economia și populația rurală și punerea în valoare a moștenirii rurale”	11			AXA 3			3	
Măsura 421 “Implementarea proiectelor de cooperare”	2	DA	DA	AXA 4			0	
<b>TOTAL</b>	<b>55</b>					<b>26</b>	<b>14</b>	<b>0</b>
<b>%</b>		<b>DA</b>	<b>DA</b>	<b>DA</b>	<b>DA</b>	<b>47,27%</b>	<b>25,45%</b>	<b>0%</b>



## Măsura 322 "Renovarea, dezvoltarea satelor, îmbunătățirea serviciilor de bază pentru economia și populația rurală și punerea în valoare a moștenirii rurale"

### **322.A) Obiectivul și raportul cu strategia de dezvoltare – miza intervenției:**

#### ▪ **OBIECTIVELE GAL „LUNCA ARGESULUI**

Măsura 322 se încadrează în Axa III – „Îmbunătățirea calității vieții zonele rurale și diversificarea economiei rurale”.

#### **Obiectivul general (Ob.Ge.):**

322.Ob.Ge.1) Îmbunătățirea condițiilor de viață pentru populație, asigurarea accesului la serviciile de bază și protejarea moștenirii culturale și naturale din spațiul rural în vederea realizării unei dezvoltări durabile.

#### **Obiective Specifice (Ob.Sp.):**

**322.Ob.Sp.1)** Creșterea atractivității zonelor rurale;

**322.Ob.Sp.2)** Îmbunătățirea calității vieții în mediul social, natural și economic din zonele rurale;

**322.Ob.Sp.3)** Protejarea și conservarea patrimoniului cultural și natural rural.

#### **Obiective Operaționale (Ob.Op.):**

**322. Ob.Op.1)** Creșterea numărului de locuitori din zonele rurale care beneficiază de servicii îmbunătățite;

**322. Ob.Op.2)** Creșterea numărului de obiective de patrimoniu din spațiul rural sprijinite.

#### ▪ **RAPORTUL CU STRATEGIA DE DEZVOLTARE – MIZA INTERVENȚIEI**

Zonele rurale aflate pe teritoriul **GAL „LUNCA ARGESULUI** prezintă o deosebită importanță din punct de vedere economic, social și din punct de vedere al dimensiunii lor, diversității, resurselor naturale și umane pe care le dețin.

Dezvoltarea economică și socială durabilă a spațiului rural este indispensabil legată de îmbunătățirea serviciilor de bază pentru populație.

Pe viitor zonele rurale trebuie să poată concura efectiv în atragerea de investiții, asigurând totodată și furnizarea unor condiții de viață adecvate și servicii sociale necesare comunității.



Includerea acțiunilor specifice celor două componente ale măsurii 322 în raport cu prioritățile strategice oferă astfel posibilitatea de a combina o serie de acțiuni pentru a **prograsa în rezolvarea problemelor și a deficiențelor existente în spațiul rural**, ținând cont de nevoile și potențialul local.

O astfel de **abordare** are la bază **două motive** importante, **gradul înalt de interdependență al acțiunilor**, necesitățile stringente ale comunităților rurale **pentru modernizarea serviciilor oferite la sat**, corelând intervențiile astfel încât acestea să fie eficiente și în armonie cu elementele de identitate locală.

Pe fondul **lipsei de mijloace financiare**, numeroase **așezăminte culturale** din spațiul rural nu și-au mai putut desfășura activitatea din cauza **stării înaintate de degradare**. De asemenea, obiectivele de patrimoniu, sunt în cea mai mare măsură supuse fenomenului de degradare, având drept cauză aceleași lipsuri financiare.

Satele incluse în **GAL „LUNCA ARGESULUI** reprezintă importante centre ale **moștenirii culturale** (păstrarea tradițiilor, a obiceiurilor, arta meșteșugurilor, ansambluri de biserici, etc.) și adăpostesc o **bogată cultură tradițională**, o arhitectură diversă și un mod de viață bazat pe valori tradiționale.

Totuși, aceste comunități nu reușesc să utilizeze cu succes aceste resurse unice în avantajul economic al populației fără un mix de acțiuni cuprinse într-o strategie de dezvoltare zonală.

### **322.B) Descrierea intervenției – domeniul de acoperire al măsurii :**

#### **▪ DESCRIEREA ACȚIUNILOR CE VOR FI REALIZATE ȘI MODUL ÎN CARE ACESTEA SATISFAC NEVOILE STABILITE ÎN STRATEGIA DE DEZVOLTARE**

Măsura 322 sprijină următoarele acțiuni (Ac.):

**322.Ac.1) Servicii pentru comunitatea rurală.** Infrastructura fizică de bază slab dezvoltată, în majoritatea comunelor este, de asemenea, una dintre cauzele care limitează dezvoltarea serviciilor de bază în spațiul rural (facilități culturale, recreative, de îngrijire a copiilor și bătrânilor, servicii de transport public etc). În majoritatea comunelor și satelor, acestea sunt **slab dezvoltate** sau în unele cazuri, **aproape inexistente**, situație care se răsfrânge și asupra accesului mamelor pe piața muncii. Totodată, **casele de copii și centrele de îngrijire a bătrânilor sunt reduse numeric** în mediul rural. **Spațiile recreative** (locuri de joacă pentru copii, parcuri, piste de biciclete, terenuri de sport) sunt **de asemenea slab dezvoltate**.

**322.Ac.2) Menținerea și păstrarea moștenirii rurale și a identității culturale.** În spațiul rural, activitatea culturală este organizată în jurul căminului/centrului cultural al comunei/satului. **Majoritatea căminelor culturale**, caselor de cultură și a altor așezăminte culturale se află într-o stare **continuă de degradare**, neputând oferi astfel, servicii culturale populației rurale, aspect ce se răsfrânge și asupra situației educaționale a acesteia.



**Rolul asociațiilor de dezvoltare intercomunitară** în implementarea strategiei de dezvoltare a **GAL „LUNCA ARGESULUI** O atenție deosebită se va acorda încurajării investițiilor inițiate de către asociațiile de dezvoltare intercomunitare al căror rol în dezvoltarea comunităților rurale devine din ce în ce mai important. **Această formă de asociere** reprezintă un **instrument important** pentru rezolvarea unor probleme care au pus la grea încercare administrațiile locale din teritoriul vizat. **Asocierea** are la bază un scop bine definit și se realizează în vederea atingerii aceluiași obiectiv; cu toate acestea, beneficiile asocierii sunt multiple și transcend scopul inițial nelimitându-se la o singură acțiune sau activitate. Strategia de dezvoltare stabilită de **GAL „LUNCA ARGESULUI** vizează o **abordare integrată** a acțiunilor.

O astfel de **abordare** are la bază **două motive** importante, respectiv, **gradul înalt de interdependență a acțiunilor**, reprezentând necesități stringente comune și **necesitatea modernizării și revitalizării satelor**, corelând intervențiile astfel încât să fie eficiente și în armonie cu peisajul. În plus, din punct de vedere economic, **aceasta oferă avantajul economiei de scară a operațiunilor executate integrat, dar și reducerea cheltuielilor administrative** și simplificarea procedurilor, în timp ce tratarea lor individuală ar induce întârzieri în implementare.

- **TERITORIUL VIZAT:** întreaga zonă acoperită de **GAL „LUNCA ARGESULUI**
- **SINERGIA CU ALTE MĂSURI**

\* **FEADR – FEDR:** pentru *patrimoniul cultural* se face astfel:  
- FEADR (PNDR – Axa 3) va sprijini patrimoniul cultural local din mediul rural – grupa B114  
- FEDR (POR) va sprijini: patrimoniul UNESCO și patrimoniul cultural național - grupa A115 și patrimoniul cultural local din mediul urban - grupa B.  
\* **FEADR – FEDR:** pentru *investițiile în infrastructura aferentă serviciilor sociale:*  
- FEADR va susține prima înființare și dotarea infrastructurii aferente serviciilor sociale precum centre de îngrijire copii, bătrâni și persoane cu nevoi speciale și investiții noi în grădinițe pentru copii din spațiul rural;  
- FEDR (POR) va susține reabilitarea infrastructurii existente.

- **ACȚIUNI ALE MĂSURII 322 ÎN LEGĂTURA CU ALTE MĂSURI DIN PLANUL DE DEZVOLTARE LOCALĂ**

Acțiunile propuse în cadrul măsurii 322 se vor realiza în mod integrat, pentru a putea contribui la dezvoltarea altor două măsuri incluse în strategia **GAL „LUNCA ARGESULUI**

Prin Măsura 313 (PNDR – Axa 3) sunt susținute investițiile în **infrastructura recreațională ca investiții private** dependente sau independente de structură de primire turistică, în timp ce prin 322 sunt susținute **investițiile în infrastructura publică recreațională** ce deservește locuitorii comunei unde o astfel de investiție are loc. Măsura 313 este complementară măsurii 322, prima stimulând oferta de cazare turistică, iar cea de-a doua contribuie la creșterea fluxului de turiști prin consolidarea obiectivelor de patrimoniu aferente rutelor turistice.



#### CRITERIUL DE SELECȚIE CS3.1.4

##### Complementaritatea cu alte programe de dezvoltare

(Se va obține punctaj dacă strategia propusă de parteneriat demonstrează complementaritatea cu alte programe relevante de dezvoltare cu finanțare locală, națională sau europeană)

**GAL „LUNCA ARGESULUI”** propune includerea măsurii 312 în complementaritate cu:

- alte măsuri ale PNDR incluse în strategia grupului: 313, 221 și 421;
- Fondul European de Dezvoltare Regională (FEDR – POR);

✓ **GRUPUL DE ACȚIUNE LOCALĂ ”LUNCA ARGESULUI**  
**îndeplinește**

**CRITERIUL DE SELECȚIE CS3.1.4**

#### 322.C) Beneficiari :

##### ▪ Tipuri de beneficiari :

###### **Privati:**

- \* ONG-uri, așezăminte culturale și instituții de cult definite conform legislației naționale în vigoare;
- \* Persoane fizice și juridice care dețin în proprietate sau administrează obiective de patrimoniu cultural/natural de interes local și care aplică pentru componenta aferentă.

###### **Publici:**

- \* Comunele prin reprezentanții lor legali conform legislației naționale în vigoare;
- \* Asociațiile de dezvoltare intercomunitare realizate între două sau mai multe comune înființate conform legislației naționale în vigoare.

##### ▪ *Evaluarea numărului: 11*

#### D. Precizări privind acțiunile eligibile :

În cadrul Măsurii 322 se pot realiza următoarele tipuri de investiții, fără însă a se limita la cele enumerate, în conformitate cu reglementările PNDR:



▪ **Acțiuni imateriale (Ac.Im.):**

***Creșterea numărului de obiective de patrimoniu / Îmbunătățirea accesului la serviciile publice de bază pentru populația rurală;***

- **322. Ac.Im.1)** Studii privind patrimoniul cultural (material și imaterial) din spațiul rural cu posibilitatea de valorificare a acestora și punerea acestora la dispoziția comunității;
- **322. Ac.Im.2)** Achiziționarea de hardware, software, inclusiv costurile de instalare și montaj.

**Acțiuni inovative:**

**GAL „LUNCA ARGESULUI** va impulsiona introducerea de noi tehnologii în așezămintele culturale din teritoriu, păstrând identitatea locală și culturală. Un suflu nou de eficiență în sistemele informatice, software și hardware, care să permită comunicare în rețea și aderare la sistemul electronic de promovare a rutelor turistice, ghiduri audio prin tehnologie bluetooth care să ușureze accesul turistului la informație sunt câteva dintre elementele inovative ce vor fi sugerate beneficiarilor de proiecte prin măsura 322.

**CRITERIUL DE SELECȚIE CS3.2.1**

**Acțiuni inovative**

**GAL „LUNCA ARGESULUI** acordă atenție aspectelor inovative chiar și în activitățile tradiționale prin excelență.

✓ **GRUPUL DE ACȚIUNE LOCALĂ ”LUNCA ARGESULUI**  
**îndeplinește**

**CRITERIUL DE SELECȚIE CS3.2.1**

▪ **Acțiuni materiale (Ac.Ma.):**

În cadrul Măsurii 322 se pot realiza următoarele tipuri de investiții, fără însă a se limita la cele enumerate, în conformitate cu ghidul solicitantului aferent din cadrul PNDR:

- **Îmbunătățirea accesului la serviciile publice de bază pentru populația rurală;**
- **322. Ac.M.1)** Înființarea, amenajarea spațiilor publice de recreere pentru populația rurală (parcuri, spații de joacă pentru copii, terenuri de sport, piste de biciclete etc);
- **322. Ac.M.2)** Renovarea clădirilor publice (ex. primării) și amenajări de parcări, piețe, spații pentru organizarea de târguri etc.). *Este permisă doar renovarea clădirilor publice, nu este permisă extinderea pe orizontală sau pe verticală a acestora, cu excepția celor care prevăd sporirea confortului prin utilizarea unor grupuri sanitare corespunzătoare normelor sanitare în vigoare*



- **322. Ac.M.3)** Investiții în sisteme de producere și furnizare de energie din surse regenerabile ca parte componentă a unui proiect integrat (în situația în care este vorba de un proiect de renovare a unei clădiri publice);
- **322. Ac.M.4)** Prima înființare și dotarea infrastructurii aferentă serviciilor sociale precum centrele de îngrijire copii (*creșe conform legii 263/2007 privind înființarea, organizarea și funcționarea creșelor și alte centre de asigurare a serviciilor sociale conform OG 68/2003 privind serviciile sociale*), bătrâni și persoane cu nevoi speciale (*conform OG 68/2003 privind serviciile sociale*);
- **322. Ac.M.5)** Investiții în construcția de grădinițe noi pentru copii, inclusiv dotarea acestora. *În situația în care o grădiniță existentă nu mai poate fi reabilitată, dovedită printr-o expertiză de specialitate (tehnico-economică), este considerată eligibilă construirea unei noi grădinițe și se consideră investiție nouă. Cheltuielile cu demolarea clădirii existente sunt eligibile.*
- **322. Ac.M.6)** Investiții de renovare, modernizarea și dotarea aferentă a așezămintelor culturale, inclusiv prima achiziție de cărți, materiale audio, achiziționarea de costume populare și instrumente muzicale tradiționale în vederea promovării patrimoniului cultural imaterial ca parte componentă a proiectului.
- **322. Ac.M.7) Achiziționarea de utilaje și echipamente pentru serviciile publice** (de dezapezire, întreținere spații verzi etc.) dacă fac parte din investiția inițială pentru înființarea serviciului. Aceste utilaje și echipamente sunt eligibile, dacă fac parte din înființarea serviciului (serviciu pentru dezapezire, înființare pompieri etc.). Dacă serviciul există (ca și activitate în cadrul primăriei), dar nu este dotat, se pot finanța dotările, dar utilajele trebuie să fie dimensionate și corelate cu suprafața pentru care vor fi folosite.

***Creșterea numărului de obiective de patrimoniu:***

- **322. Ac.M.8)** Restaurarea, consolidarea și conservarea obiectivelor de patrimoniu cultural - grupa B și natural din spațiul rural (peșteri, arbori seculari, cascade etc.);
- **322. Ac.M.9)** Achiziționare de echipamente pentru expunerea și protecția patrimoniului cultural.

**CRITERIUL DE SELECTIE CS3.1.3**

**Acțiuni pentru atingerea obiectivelor**

**(Se va obține punctaj dacă acțiunile stabilite sunt în concordanță cu obiectivele/prioritățile strategiei)**

Acțiunile propuse de partenerii **GAL „LUNCA ARGESULUI** vin să materializeze prioritatea:

- P3: Îmbunătățirea condițiilor de trai și a serviciilor pentru populație
- O7: Asigurarea accesului la serviciile de bază în vederea realizării unei dezvoltări durabile
- O8: Promovarea valorilor colective de patrimoniu, specifice moștenirii culturale și naturale prin turism rural

✓ **GRUPUL DE ACȚIUNE LOCALĂ "LUNCA ARGESULUI**  
**îndeplinește**

**CRITERIUL DE SELECTIE CS3.1.3**

*Condiții minime obligatorii pentru acordarea sprijinului*





- Localitățile rurale care nu au mai primit anterior sprijin comunitar pentru o investiție similară;
- Localități rurale cu grad de sărăcie ridicat;
- Proiectele care se încadrează într-o strategie de dezvoltare locală sau județeană;
- Proiecte ai căror beneficiari sunt membri ai unor structuri asociative, parteneriate sau organizații de profil.
- Proiecte care integrează componente de protecție a mediului înconjurător.
- Proiectele care vizează colective de tineri ori sunt promovate de beneficiari sau reprezentanți cu o vârstă mai mica de 40 de ani.
- Beneficiarul trebuie să declare pe proprie răspundere că va asigura co-finanțarea proiectului.

- **Prin Măsura 322 nu sunt eligibile următoarele:**

#### **Cheltuieli:**

- \* Cumpărarea de teren și/sau de imobile;
- \* Impozite și taxe fiscale;
- \* Costuri operaționale inclusiv costuri de întreținere și chirie;
- \* Comisioane bancare, costurile garanțiilor, cheltuieli de înființare și cheltuieli similare;
- \* Achiziționarea de bunuri second-hand (utilizate), cu excepția celor care au ca obiectiv obținerea caracterului tradițional autentic;
- \* TVA, cu excepția TVA-ului nedeductibil, în cazul în care este în mod real și definitiv suportat de către beneficiari, alții decât persoanele scutite de plată impozitului, conform art.71 (3), lit. a din Regulamentul (CE) nr. 1698/2005;
- \* Costuri de schimb valutar, taxe și pierderi ocazionate de schimburile valutare asociate contului euro APDRP;
- \* Contribuția în natură;
- \* Costurile aferente unui contract de leasing: taxa de management, dobânzi, prima de asigurare etc.;
- \* Costuri realizate înainte de aprobarea proiectului, cu excepția studiilor tehnice, a planurilor de afaceri și a studiilor de fezabilitate;
- \* Costuri privind închirierea de mașini, utilaje, instalații și echipamente;
- \* Achiziția de mijloace de transport pentru uz personal;
- \* Proiectele de utilitate publică care nu respectă normele privind calitatea în construcții și nu sunt conforme cu normativele de proiectare;
- \* Renovarea și construcția de școli, dispensare și spitale;
- \* Investițiile în obiective de patrimoniu cultural UNESCO și național;
- \* Construcția de așezăminte culturale noi.

#### **Criterii generale de selecție a proiectelor:**

- \* Localitățile rurale care nu au mai primit anterior sprijin comunitar pentru o investiție similară;
- \* Localități rurale cu grad de sărăcie ridicat;
- \* Proiectele care se încadrează într-o strategie de dezvoltare locală sau județeană;
- \* Proiecte ai căror beneficiari sunt membri ai unor structuri asociative, parteneriate sau organizații de profil ;



- \* Proiecte care integrează componente de protecție a mediului înconjurător;
- \* Proiectele care vizează colective de tineri ori sunt promovate de beneficiari sau reprezentanți cu o vârstă mai mică de 40 de ani;
- \* Beneficiarul trebuie să declare pe proprie răspundere că va asigura co-finanțarea proiectului.

➤ **Criterii locale de selecție a proiectelor. Se acordă prioritate proiectelor care vizează:**

- \* **Activități prietenoase cu mediul înconjurător**

**CRITERIILE DE SELECTIE CS3.2.6**

**\*Strategia integreaza problema de mediu (Se va obtine punctaj daca peste 25% din proiecte cuprind actiuni pentru protectia mediului).**

Din totalul de 56 de proiecte, actiunile care vizeaza mediul inconjurator sunt 14 distribuite astfel:

- 6 in cadrul masurii 112
- 1 in cadrul masurii 123
- 0 in cadrul masurii 221
- **4 in cadrul masurii 121**
- 3 in cadrul masurii 322
- 

**✓ GRUPUL DE ACȚIUNE LOCALĂ "LUNCA ARGESULUI  
îndeplinește  
CRITERIILE DE SELECȚIE CS3.1.5**

- \* **Elemente inovative și tehnologii avansate, păstrând elementele de arhitectură tradiționale;**
- \* Proiecte derulate de femei/ tineri cu vârsta până în 40 de ani ori fermieri de semi –subzistență la data depunerii proiectelor.



### CRITERIILE DE SELECTIE CS3.1.5

#### \*Criteriile utilizate de GAL pentru selecția proiectelor

(Se va acorda punctajul dacă criteriile de selecție locale se încadrează în obiectivele strategiei. Pentru a realiza activitățile prevăzute pentru atingerea obiectivelor/priorităților din strategia inclusă în planul de dezvoltare, fiecare GAL va stabili criteriile de selecție pentru fiecare tip de proiecte denumite „criterii de selecție locală” care respectă prioritățile specifice ale strategiilor de dezvoltare local);

\*Acțiunile propuse de partenerii GAL „LUNCA ARGESULUI se adresează în special promotorilor de acțiuni colective, ținând cont de aspecte importante precum mediul și inovația.

✓ GRUPUL DE ACȚIUNE LOCALĂ ”LUNCA ARGESULUI

îndeplinește

CRITERIILE DE SELECȚIE CS3.1.5

#### E. Finanțare:

- Ajutorul public (FEADR + contribuție publică națională): 70-100%

Prin Măsura 322 intensitatea ajutorului public nerambursabil va fi **de până** la 100% și nu va depăși:

\* 100% din totalul cheltuielilor eligibile pentru proiectele de utilitate publică, negeneratoare de profit.

\* de până la 70% din totalul cheltuielilor eligibile pentru proiectele generatoare de profit.

Volumul sprijinului nu poate depăși plafonul de 200.000 Euro/beneficiar pentru o perioadă de minimum 3 ani fiscali conform regulii „de minimis” stipulată în Regulamentul Comisiei (CE) nr. 1998/2006 Jurnalul Oficial L 379 din 28.12.2006.

Beneficiarii acestei măsuri vor primi tratament egal fără discriminare pe criterii de vârstă, sex, rasă, origine etnică, apartenență politică sau religioasă etc. Valoarea minimă eligibilă a unui proiect este de 5.000 Euro.

*Pentru a facilita accesarea fondurilor europene nerambursabile prin FEADR, solicitantul poate beneficia de fonduri în conformitate cu regulamentul Comisiei Europene 363/2009*

MASURA	Nr. de proiecte prevăzute	Cost total mediu	Estimarea costului total pe măsură	Contribuția FEADR – măsură	Contribuția publică națională	Contribuția privată
Măsura 322 "Renovarea, dezvoltarea satelor, îmbunătățirea serviciilor de bază pentru economia și populația rurală și punerea în valoare a moștenirii rurale"	11	68.415,27€	752.568,00€	602.054,40€	150,513,60€	0.00 €



## F. Indicatori de monitorizare: Conform PNDR

MASURA 322		
Tip de indicator	Indicator de referinta	Tinta 2012-2013
<b>Realizare</b>	<b>Numar de comune sprijinite</b>	
	* impartit in functie de tipul actiunii de revitalizare (fizica, sociala si economica)	11
	<b>Volumul total al investitiilor</b>	
	* impartit in functie de tipul actiunii de revitalizare (fizica, sociala si economica)	<b>752.568,00</b>
<b>Rezultat</b>	Populatia din mediul rural ce beneficia de servicii imbunatatite ( mii persoane)	<b>31326</b>
<b>Impact</b>	Cresterea economică (mil. Euro)	0.1473
	din care contributia Măsurii 322	0.0136
	Crearea de locuri de muncă	<b>23</b>
	din care contributia măsurii 322	2

MASURA 322		
Tip de indicator	Indicator aditional	Tinta 2012-2013
<b>Realizare</b>	Numărul de actiuni de servicii de bază sprijinite împărțit în functie de tipul actiunii (initiative ICT, mobilitate, infrastructură culturală si socială, infrastructură de mediu, training, facilități de îngrijire a copiilor, altele)	11
	Volumul total al investitiilor în servicii de bază împărțit în functie de tipul actiunii (initiative ICT, mobilitate, infrastructură culturală si socială, infrastructură de mediu, training, facilități de îngrijire a copiilor, altele)	752.568,00
	Numărul de actiuni de patrimoniu rural sprijinite împărțit în functie de tipul patrimoniului (natural, cultural)	0
	Volumul total al investitiilor împărțit în functie de tipul patrimoniului (natural, cultural)	0



➤ Din centralizatorul de mai jos, criteriile de selecție aferente măsurii 322 sunt următoarele:

MASURA	Nr total proiecte	Actiuni inovative	Actiuni de cooperare	AXA PNDR	Beneficiari fermieri de semisubzistenta	Beneficiari tineri	Actiuni de mediu	Beneficiari grupuri de producători, asociații, parteneriate, etc
Criteriu de Selecție		SCS 3.2.1	SCS 3.2.2	SCS 3.2.3	SCS 3.2.4	SCS 3.2.5	SCS 3.2.6	SCS 3.2.7
Măsura 111 - „Formare profesională, informare și difuzare de cunoștințe”	1	DA		AXA 1	DA			
Măsura 112 - „Instalarea tinerilor fermieri”	5					5	5	
Măsura 121 “Modernizarea exploatațiilor agricole”	15					8	5	
Măsura 123 - “Creșterea valorii adăugate a produselor agricole și forestiere”	1	DA		AXA 1			1	
Măsura 141 - „Sprijinirea fermelor agricole de semi-subzistentă”	18				DA	13		
Măsura 221 - Prima împădurire a terenurilor agricole	0			AXA 2			0	0
Măsura 312 “Sprijin pentru crearea și dezvoltarea de micro-întreprinderi”	2	DA		AXA 3				
Măsura 322 “Renovarea, dezvoltarea satelor, îmbunătățirea serviciilor de bază pentru economia și populația rurală și punerea în valoare a moștenirii rurale”	11			AXA 3			3	
Măsura 421 “Implementarea proiectelor de cooperare”	2	DA	DA	AXA 4			0	
<b>TOTAL</b>	<b>55</b>					<b>26</b>	<b>14</b>	<b>0</b>
<b>%</b>		<b>DA</b>	<b>DA</b>	<b>DA</b>	<b>DA</b>	<b>47,27 %</b>	<b>25,45%</b>	<b>0%</b>



## Măsura 421 "Implementarea proiectelor de cooperare"

### **421.A) Obiectivul și raportul cu strategia de dezvoltare – miza intervenției:**

#### ▪ **OBIECTIVELE GAL „LUNCA ARGESULUI**

##### **Obiectivul general (Ob.Ge.):**

**421.Ob.Ge.1)** Promovarea cooperării și a bunelor practici între Grupuri de Acțiune Locală (GAL-uri) și alte grupuri / parteneriate în scopul îmbunătățirii strategiilor de dezvoltare locală, astfel încât zonele rurale care se confruntă cu probleme similare să poată învăța unele de la altele.

##### **Obiective Specifice (Ob.Sp.):**

**421.Ob.Sp.1)** Încurajarea actorilor de la nivel local de a lucra împreună cu reprezentanții altor comunități din interiorul sau exteriorul țării.

##### **Obiective Operaționale (Ob.Op.):**

**421. Ob.Op.1)** - Participarea Grupurilor de Acțiune Locală la proiecte de cooperare.

#### ▪ **RAPORTUL CU STRATEGIA DE DEZVOLTARE – MIZA INTERVENȚIEI**

Zonele rurale din România se confruntă cu provocări similare: nevoia asigurării unei gestionări mai durabile a resurselor, nevoia creării de oportunități noi de dezvoltare economică și ocupare a forței de muncă și nevoia unei integrări mai bune a sectorului agricol și non agricol în procesele de dezvoltare locale și regionale.

Cooperarea oferă zonelor rurale o ocazie pentru a împărtăși aceste idei și experiențe, în special pe cele care au avut succes, făcând posibilă sprijinirea mutuală a dezvoltării și transferul de bune practici. În unele cazuri, aceste schimburi ar mai putea duce și la dezvoltarea unor proiecte comune care urmăresc să exploateze sinergiile și complementaritatea zonelor.

Prin urmare, zonele rurale pot beneficia în mai multe moduri prin cooperare, care:

- \* poate fi o sursă de idei și metode noi, care contribuie la implementarea anumitor aspecte ale strategiei de dezvoltare locală;
- \* poate oferi o ocazie de extindere a proiectelor existente sau de dezvoltare a unora noi prin concentrarea de aptitudini și resurse și/sau prin deschiderea unor piețe noi, sau a unor oportunități de dezvoltare a afacerilor.

Există și beneficii mai puțin tangibile, care includ un sens mai puternic al motivației și care apare adesea atunci când indivizii și comunitățile recunosc că nu sunt singure în abordarea provocărilor cu care se confruntă.



Cooperarea duce, de asemenea, la dezvoltarea unui sentiment mai puternic al unei identități europene comune. Având în vedere că abordarea teritorială adoptată de Axa 4 este nouă pentru numeroși actori și autorități de management locale, cooperarea ar putea fi un instrument foarte puternic de întărire a capacității și de dezvoltare a unui simț al obiectivului comun.

În special în primele etape este vital ca prin cooperare GAL-urile să identifice metodele și instrumentele relevante din cadrul „rezervei” de experiență existente în Europa, contribuind la transferul lor structurat și la adaptarea la nevoile specifice ale unor zone pescărești. Dacă acest lucru nu va fi încurajat în mod activ, există riscul ca grupurile să irosească mult timp cu experimente izolate și costisitoare care nu fac decât să „reinventeze roata”.

#### **421.B) Descrierea intervenției – domeniul de acoperire al măsurii :**

##### **▪ DESCRIEREA ACȚIUNILOR CE VOR FI REALIZATE ȘI MODUL ÎN CARE ACESTEA SATISFAC NEVOILE STABILITE ÎN STRATEGIA DE DEZVOLTARE**

Cooperarea reprezintă lucrul în comun pentru atingerea unor scopuri comune. În cadrul axei LEADER, cooperarea reprezintă o modalitate de a extinde experiențele locale pentru îmbunătățirea strategiilor locale, un mod de a avea acces la informații și idei noi, de a face schimb de experiență și de a învăța din experiența altor regiuni sau țări, pentru a stimula și sprijini inovația, pentru dobândire de competențe și îmbunătățirea lor.

Prin intermediul acestei măsuri GAL „LUNCA ARGESULUI” va finanța proiecte de cooperare transnațională (între România și alte state membre sau nu) și inter-teritorială (în cadrul României) între GAL-uri și alte grupuri/parteneriate, care funcționează după principiul LEADER, parteneriate public-private selectate în cadrul Axei 3, conform art.59 e) din Regulamentul (CE) nr.1698/2005 sau oricăror alte grupuri rurale organizate după metoda LEADER (grupuri locale care să aibă un rol activ în dezvoltarea rurală, să fie organizate pe baza parteneriatului actorilor locali, grupuri de inițiativă locală, micro-regiuni și alte parteneriate de tip LEADER, grupuri finanțate prin Axa 4 din FEP) și recunoscute de statul membru.

Acțiunile de cooperare sunt eligibile atunci când cel puțin un partener reprezintă un GAL finanțat prin axa LEADER. Aceste proiecte vor fi implementate sub responsabilitatea unui GAL coordonator.

Doar proiectele/acțiunile comune care corespund obiectivelor măsurilor din cele 3 axe (Axa 1, 2 și 3) ale FEADR vor fi eligibile pentru sprijin. Acțiunile comune pot avea ca obiectiv și construcția instituțională: schimb de experiență și bune practici privind dezvoltarea locală prin publicații comune, organizare de evenimente, proiecte de twinning (schimb de manageri de program și de personal) sau prin lucrări de dezvoltare comune sau coordonate în comun. Funcționarea unei structuri comune este cea mai integrată formă de cooperare.

Responsabilitățile fiecărui partener vor fi detaliate în cadrul unui acord de cooperare, semnat de cele două GAL-uri implicate în proiect, care trebuie să conțină referințe la un buget general planificat, obiectivele proiectului, activitățile pe care doresc să le



implementeze în comun în vederea realizării acestora, rolul fiecărui partener și participarea financiară finală a fiecărui partener în cadrul proiectului.

**TERITORIUL VIZAT:** întreaga zonă acoperită de **GAL „LUNCA ARGESULUI SINERGIA CU ALTE MĂSURI PNDR - FEP**

*FEP - POP (Fondul European pentru Pescuit)* va finanța prin Axa 4 „Dezvoltarea durabilă a zonelor de pescuit” acțiuni similare cu FEADR în ceea ce privește dezvoltarea comunităților locale prin implementarea de strategii de dezvoltare locală. FEP urmărește revigorarea economică și competitivitatea sectorului piscicol, încurajarea dezvoltării durabile, îmbunătățirea calității vieții în zonele pentru pescuit.

Întrucât Axele 4 din cadrul FEADR și FEP sprijină strategiile de dezvoltare implementate fie de Grupuri de Acțiune Locală, fie de grupuri finanțate din Axa 4 din FEP într-un anumit teritoriu, se impune stabilirea unor linii de demarcare între ajutorul acordat dezvoltării rurale și sprijinului acordat pescuitului.

Este posibil pentru o zonă LEADER să se suprapună total sau parțial cu o zonă pentru pescuit sprijinită prin axa 4 din FEP, fiind imposibil să se realizeze o demarcare pe criterii geografice. Datorită posibilei suprapuneri geografice între un GAL și un grup finanțat din axa 4 din FEP, se va realiza o demarcare clară între fonduri, cum ar fi:

\* strategiile vor fi distincte (Strategiile finanțate din FEP sprijină zonele pescărești, sectoarele și persoanele implicate în pescuit, în timp ce strategiile finanțate din Axa 4 FEADR nu urmăresc activitățile pescărești sau actorii implicați în pescuit.

\* parteneriatele – componența parteneriatului GAL și GRUPULUI finanțat din Axa 4 din FEP - vor fi distincte. În acest sens, GAL va trebui compus în majoritate din actori implicați în dezvoltare rurală (și nu din sectorul pescăresc), în timp ce grupurile finanțate din Axa 4 din FEP vor fi compuse în majoritate din actori ce provin din sectorul pescăresc.

\* comitete de selecție a proiectelor distincte – componența organelor de decizie din cadrul parteneriatului va fi diferită.

**FEADR - Programele de Cooperare** finanțate din fonduri europene (programele de cooperare la granițele interne ale UE și programele de cooperare la granițele externe ale UE). Solicitanții sprijinului pentru proiectele de cooperare vor trebui să specifice în cererile de finanțare dacă au mai aplicat și la alte fonduri pentru finanțarea activităților respective.

În vederea evitării dublei finanțări, Autoritatea de Management pentru PNDR va asigura o consultare adecvată cu celelalte autorități de management, înaintea selectării proiectelor. În acest sens, în Comitetul de Selecție pentru proiectele PNDR vor fi invitați să participe reprezentanți ai autorităților care gestionează programele de cooperare teritorială europeană și, de asemenea, un reprezentant al Autorității de Management pentru PNDR va lua parte la întrunirile Comitetului de Selecție/Comitetului Mixt de Monitorizare a Programelor de cooperare teritorială europeană.





În cazul demarcării între PNDR și Programul Operațional de Cooperare Transfrontalieră România- Bulgaria, s-a stabilit ca „în zona transfrontalieră, prin PNDR să se realizeze investițiile private, în vreme ce prin PO CT România-Bulgaria să se sprijine investițiile publice și ale ONG”.

De asemenea, o listă oficială cu posibile proiecte LEADER, va fi disponibilă pentru consultarea în permanență cu alte autorități implicate în implementarea fondurilor comunitare, pentru evitarea unor eventuale suprapuneri.

#### **ACȚIUNI ALE MĂSURII 421 ÎN LEGATURĂ CU ALTE MĂSURI DIN PLANUL DE DEZVOLTARE LOCALĂ**

Măsurile 41 și 421, prin intermediul cărora, se implementează strategiile de dezvoltare locală de către GAL, în teritoriile selectate, oferă posibilitatea atingerii obiectivelor axelor 1, 2 și 3 din FEADR, în concordanță cu strategia elaborată la nivel local, ce se va materializa prin proiecte realizate individual sau prin cooperare cu alte GAL-uri/parteneriate.

Acțiunile propuse în cadrul măsurii 421 se vor realiza în mod integrat, pentru a putea contribui la dezvoltarea tuturor măsurilor incluse în strategia **GAL „LUNCA ARGESULUI**. Vor fi preluate teme pentru acțiuni de cooperare din cadrul măsurilor incluse în prezentul Plan de Dezvoltare Rurală, astfel încât aceste activități să consolideze proiectele realizate sau să le consilieze pe cele în curs de realizare cu modele de bune practici din alte zone similare

#### **CRITERIUL DE SELECȚIE CS3.1.4**

##### **Complementaritatea cu alte programe de dezvoltare**

(Se va obține punctaj dacă strategia propusă de parteneriat demonstrează complementaritatea cu alte programe relevante de dezvoltare cu finanțare locală, națională sau europeană)

**GAL „LUNCA ARGESULUI** propune includerea măsurii 412 în complementaritate cu:

- toate măsurile PNDR;
- Fondul European pentru Pescuit (FEP / POP);

✓ **GRUPUL DE ACȚIUNE LOCALĂ ”LUNCA ARGESULUI**  
**îndeplinește**

**CRITERIUL DE SELECȚIE CS3.1.4**

#### **421.C) Beneficiari:**

##### **Tipuri de beneficiari:**

##### **Privați:**

\* **GAL „LUNCA ARGESULUI**



- *Evaluarea numărului: 2*

#### **D. Precizări privind acțiunile eligibile:**

În cadrul Măsurii 421 se pot realiza următoarele tipuri de investiții, fără însă a se limita la cele enumerate, în conformitate cu reglementările PNDR:

- **Acțiuni imateriale (Ac.Im.):**

#### **Parteneri în proiecte de cooperare**

Unul dintre cele mai importante aspecte cu privire la cooperare este că partenerii nu trebuie să aibă întotdeauna aceleași obiective (deși obiectivele lor individuale trebuie să fie complementare) și nu trebuie să aibă toți același nivel de experiență. Principalul ingredient al succesului este să se știe cu claritate cu ce va contribui și ce așteaptă fiecare partener de la cooperare, și ce experiență sau alte resurse intenționează să aducă în cadrul acesteia. Împărțirea rolurilor în cadrul parteneriatului trebuie să reflecte această situație, permițând adoptarea unei game largi de acorduri între parteneri:

- \* un transfer reciproc între toți partenerii;
- \* unul sau mai mulți parteneri experimentați joacă rolul de îndrumător(i) și transferă cunoștințele către ceilalți;
- \* toți partenerii se susțin reciproc în identificarea anumitor nevoi care sunt îndeplinite dintr-o sursă din afara parteneriatului.

Proiectele de cooperare vor cuprinde următoarele aspecte:

- \* Parteneriatul: implicarea partenerilor locali în operațiunile prevăzute.
- \* Integrarea în strategia teritoriului: integrarea în strategia teritorială, valoarea adăugată a proiectului, coordonarea cu alte acțiuni derulate, valorificarea experienței cooperării din afara teritoriului.
- \* Tipul de proiect: Acțiuni comune concrete (mai mult decât o intenție și/sau un schimb de experiență).
- \* Aspecte tehnice: fezabilitate tehnică, calendar, mecanismul de implementare, aspecte practice, metodologie și organizare, indicatori de monitorizare, managementul proiectului.
- \* Aspecte financiare: buget realist și coerent, plan de finanțare, deviz, fezabilitate financiară, implicarea diverșilor actori.

În cazul cooperării între un GAL și alte grupuri/ parteneriate din state membre UE acordul de cooperare va trebui să prevadă ca fiecare partener să suporte cheltuielile în mod proporțional cu participarea sa la acțiunea comună.

Principalele categorii de **cheltuieli eligibile**:

- \* **cheltuieli pentru pregătirea proiectelor de cooperare** – *organizare misiuni tehnice, întâlniri, seminarii, activități de traducere și interpretare, multiplicare documente*
- \* **cheltuieli de investiții pentru implementarea proiectelor comune**
- \* **cheltuieli pentru proiecte comune de instruire**
- \* **cheltuieli privind construcția instituțională: schimb de experiență și bune practici privind dezvoltarea locală prin publicații comune, organizarea de evenimente, proiecte de twinning (schimb de manageri de program și de personal), alte activități comune (lucrări de dezvoltare comune)**
- \* **alte cheltuieli eligibile menționate în ghidul solicitantului aferent măsurii 421**



**Atenție!**

**Proiectele de cooperare pot fi:**

- în exclusivitate proiecte de servicii (capitolele 1, 2, 3 și 5 din Buget);
- proiecte mixte (capitolele 1, 2, 3, 4 și 5 din Buget).

**Important! Toate actiunile si cheltuielile eligibile mentionate in sectiunea curenta se completeaza cu actiunile si cheltuielile eligibile din ghidul solicitantului aferent masurii 421 valabil la data realizarii proiectului. “**

**Cheltuieli neeligibile** - simplul schimb de experiență neconcretizat într-o acțiune comună (întrucât se poate finanța prin intermediul rețelei naționale de dezvoltare rurală). De asemenea, nu sunt eligibile cheltuielile legate de teritoriile din afara UE.

**Acțiuni inovative:**

Abordarea teritorială a dezvoltării susținută de Axa 4 LEADER oferă părților interesate din diferite zone ocazia de a elabora și identifica răspunsuri locale la aceste provocări. Unul dintre principalele avantaje ale acestei abordări este acela că mobilizează populația și resursele locale, eliberând astfel un număr mare de idei, inovații și experiențe noi, care îmbogățesc considerabil întregul proces de dezvoltare.

Cooperarea cu alte teritorii incluse în strategiile de dezvoltare locală va facilita transferul și adaptarea inovațiilor dezvoltate în altă parte. Acest aspect al Axei 4 urmărește încurajarea **GAL „LUNCA ARGESULUI** să împărtășească idei și experiențe și să se angajeze în proiecte și inițiative de cooperare care contribuie la dezvoltarea durabilă a zonei.

**CRITERIUL DE SELECȚIE CS3.1.3**

**Acțiuni pentru atingerea obiectivelor**

**(Se va obține punctaj dacă acțiunile stabilite sunt în concordanță cu obiectivele/prioritățile strategiei)**

Acțiunile propuse de partenerii **GAL „LUNCA ARGESULUI** vin să materializeze:

P1: Consolidarea sectorului agricol și silvic

O4: Valorificarea zonelor naturale și protejate pentru protecția mediului și pădurilor din spațiul rural.

P2: Dezvoltarea mediului de afaceri și a alternativelor ocupationale în sectorul non agricol

O6: Crearea unor alternative ocupationale în sectorul privat non agricol prin agroturism și promovarea elementelor de patrimoniu, a moștenirii culturale și naturale

P3: Îmbunătățirea condițiilor de trai și a serviciilor pentru populație

O8: Promovarea valorilor colective de patrimoniu, specifice moștenirii culturale și naturale



prin turism rural

✓ **GRUPUL DE ACȚIUNE LOCALĂ "LUNCA ARGESULUI**  
**îndeplinește**  
**CRITERIUL DE SELECȚIE CS3.1.3**

### CRITERIUL DE SELECȚIE CS3.2.1

#### Acțiuni inovative

**GAL „LUNCA ARGESULUI** abordează cooperarea drept o modalitate eficientă pentru schimb de know-how și mai ales de noi tehnologii. Puterea exemplului este elocventă în aceste proiecte pentru a convinge partenerii de lucru și beneficiarii proiectelor de avantajele investiției în elemente inovative pentru zona în care își desfășoară activitatea în cadrul celor trei axe – I, II și III.

✓ **GRUPUL DE ACȚIUNE LOCALĂ "LUNCA ARGESULUI**  
**îndeplinește**  
**CRITERIUL DE SELECȚIE CS3.2.1**

#### Acțiuni materiale (Ac.M.): -

##### Criteria de selecție a proiectelor:

- \* parteneriatele reprezintă GAL-uri sau sunt organizate în conformitate cu abordarea LEADER;
- \* proiectele vor fi elaborate și implementate în comun;
- \* coordonatorul este un GAL finanțat prin axa LEADER;
- \* activitățile/proiectele să corespundă unei măsuri sau mai multor măsuri din FEADR;
- \* valoarea proiectului (suma solicitată) să se încadreze în limita financiară maximă stabilită (200.000 euro co-finanțare publică, iar valoarea totală a investiției nu va depăși 400.000 euro).

În ambele cazuri, prioritate vor avea proiectele de cooperare care:

- \* implică mai mult de două GAL-uri din România;
- \* implică un GAL din alt stat membru cu experiență Leader;
- \* includ **activități inovative**;
- \* combină obiectivele din diferite axe ale PNDR;
- \* se adresează **sectorului de protecție a mediului înconjurător**;
- \* cu participarea **tinerilor din zona rurală**.



### CRITERIILE DE SELECTIE CS3.1.5

#### \*Criteriile utilizate de GAL pentru selecția proiectelor

(Se va acorda punctajul dacă criteriile de selecție locale se încadrează în obiectivele strategiei. Pentru a realiza activitățile prevăzute pentru atingerea obiectivelor/priorităților din strategia inclusă în planul de dezvoltare, fiecare GAL va stabili criteriile de selecție pentru fiecare tip de proiecte denumite „criterii de selecție locală” care respectă prioritățile specifice ale strategiilor de dezvoltare local);

\*Acțiunile propuse de partenerii **GAL „LUNCA ARGESULUI** acordă asemenea atenție activităților ce integrează probleme de mediu și tehnologie avansată, precum și celor de promovare a patrimoniului cultural.

Acțiunile de cooperare propuse de partenerii **GAL „LUNCA ARGESULUI** vin să materializeze:

- P1: Consolidarea sectorului agricol și silvic
- O4: Valorificarea zonelor naturale și protejate pentru protecția mediului și pădurilor din spațiul rural.
- P2: Dezvoltarea mediului de afaceri și a alternativelor ocupaționale în sectorul non agricol
- O6: Crearea unor alternative ocupaționale în sectorul privat non agricol prin agroturism și promovarea elementelor de patrimoniu, a moștenirii culturale și naturale
- P3: Îmbunătățirea condițiilor de trai și a serviciilor pentru populație
- O8: Promovarea valorilor colective de patrimoniu, specifice moștenirii culturale și naturale prin turism rural

✓ **GRUPUL DE ACȚIUNE LOCALĂ ”LUNCA ARGESULUI**

**îndeplinește**

**CRITERIILE DE SELECTIE CS3.1.5**



### E. Finanțare:

<ul style="list-style-type: none"> <li>Ajutorul public (FEADR + contribuție publică națională): 100%</li> </ul>
Prin Măsura 421 intensitatea ajutorului public nerambursabil va fi de 100% din totalul cheltuielilor eligibile și nu va depăși:
<ul style="list-style-type: none"> <li>Sprijinul financiar acordat prin măsura 421 respectă regula <i>de minimis</i> așa cum este prevăzută de Regulamentul Comisiei nr. 1998/2006 din 15 decembrie 2006.</li> </ul>
<p>Volumul sprijinului nu poate depăși plafonul de 200.000 Euro/beneficiar pentru o perioadă de minimum 3 ani fiscali conform regulii „de minimis” stipulată în Regulamentul Comisiei (CE) nr. 1998/2006 Jurnalul Oficial L 379 din 28.12.2006.</p> <p><b>Beneficiarii acestei măsuri vor primi tratament egal fără discriminare pe criterii de vârstă, sex, rasă, origine etnică, apartenență politică sau religioasă etc. Valoarea minimă eligibilă al unui proiect este de 5.000 Euro.</b></p> <p><i>Pentru a facilita accesarea fondurilor europene nerambursabile prin FEADR, solicitantul poate beneficia de fonduri în avans din valoarea eligibilă nerambursabilă pentru demararea proiectului, în conformitate cu regulamentul Comisiei Europene 363/2009.</i></p>

MASURA	Nr. de proiecte prevăzute	Cost total mediu	Estimarea costului total pe măsură	Contribuția FEADR – măsură	Contribuția publică națională	Contribuția privată
Măsura 421 „Implementarea proiectelor de cooperare”	2	13.825,00€	27.650,00€	22.120,00€	5.530,00€	0.00 €

### F. Indicatori de monitorizare:

Conform PNDR:

MASURA 421			
Tip de indicator	Indicator de referinta	Tinta 2012-2013	Tinta 2007-2013
	Numarul de proiecte de cooperare sprijinite	2	
	*transnationala		
	*inter-teritoriala		160
<b>Realizare</b>	Numărul de GAL-uri care întreprind proiecte de cooperare	2	80
<b>Rezultat</b>	Numarul brut de locuri de munca create	1	160



<b>Impact</b>	Crearea de locuri de munca suplimentare (echivalentă de normă întreagă)	<b>50</b>	8,010
	din care contributia Măsurii 421	<b>1</b>	128



➤ Din centralizatorul de mai jos, criteriile de selecție aferente măsurii 421 sunt următoarele:

MASURA	Nr total proiecte	Actiuni inovative	Actiuni de cooperare	AXA PNDR	Beneficiari fermieri de semisubzistenta	Beneficiari tineri	Actiuni de mediu	Beneficiari grupuri de producători, asociații, parteneriate, etc
Criteriu de Selecție		SCS 3.2.1	SCS 3.2.2	SCS 3.2.3	SCS 3.2.4	SCS 3.2.5	SCS 3.2.6	SCS 3.2.7
Măsura 111 - „Formare profesională, informare și difuzare de cunoștințe”	1	DA		AXA 1	DA			
Măsura 112 - „Instalarea tinerilor fermieri”	5					5	5	
Măsura 121 “Modernizarea exploatațiilor agricole”	15					8	5	
Măsura 123 - “Creșterea valorii adăugate a produselor agricole și forestiere”	1	DA		AXA 1			1	
Măsura 141 - „Sprijinirea fermelor agricole de semi-subzistentă”	18				DA	13		
Măsura 221 - Prima împădurire a terenurilor agricole	0			AXA 2			0	0
Măsura 312 “Sprijin pentru crearea și dezvoltarea de micro-întreprinderi”	2	DA		AXA 3				
Măsura 322 “Renovarea, dezvoltarea satelor, îmbunătățirea serviciilor de bază pentru economia și populația rurală și punerea în valoare a moștenirii rurale”	11			AXA 3			3	
Măsura 421 “Implementarea proiectelor de cooperare”	2	DA	DA	AXA 4			0	
<b>TOTAL</b>	<b>55</b>					<b>26</b>	<b>14</b>	<b>0</b>
<b>%</b>		<b>DA</b>	<b>DA</b>	<b>DA</b>	<b>DA</b>	<b>47,27%</b>	<b>25,45%</b>	<b>0%</b>





## Măsura 431.2 "Funcționarea Grupului de Acțiune Locală, dobândirea de competențe și animarea teritoriului"

### 431.2.A) Obiectivul și raportul cu strategia de dezvoltare – miza intervenției:

#### ▪ **OBIECTIVELE GAL „LUNCA ARGESULUI**

##### **Obiective Specifice (Ob.Sp.):**

**431.2.Ob.Sp.1)** Stimularea formării de parteneriate, pregătirea și asigurarea implementării strategiilor de dezvoltare locală

##### **Obiective Operaționale (Ob.Op.):**

**431.2. Ob.Op.1)** Măsura 431 urmărește creșterea capacității de implementare a strategiilor de dezvoltare locală prin:

- a) Construcție instituțională la nivel local;
- b) Asigurarea resurselor umane, financiare și tehnice pentru susținerea activității Grupurilor de Acțiune Locală;
- c) Instruirea personalului Grupurilor de Acțiune Locală în vederea elaborării și implementării strategiilor de dezvoltare locală;
- d) Animarea teritoriului.

#### **CRITERIUL DE SELECȚIE CS3.1.2**

##### **Obiectivele stabilite pentru implementarea planului de dezvoltare local**

**(Se va obține punctaj dacă obiectivele/prioritățile stabilite reflectă analiza SWOT și dacă există o relație sinergică și complementară între obiective/priorități)**

Prioritățile și obiectivele stabilite de partenerii **GAL „LUNCA ARGESULUI** pot fi îndeplinite numai cu o echipă tehnică de lucru care să materializeze aspirațiile partenerilor și ale beneficiarilor în proiecte finanțate. Măsura 432.1 pune la dispoziția tuturor resursele materiale și umane necesare desfășurării întregii activități pe toată perioada n+2.

**✓ GRUPUL DE ACȚIUNE LOCALĂ "LUNCA ARGESULUI**

**îndeplinește**

**CRITERIUL DE SELECȚIE CS3.1.2**



▪ **RAPORTUL CU STRATEGIA DE DEZVOLTARE – MIZA INTERVENȚIEI**

**GAL „LUNCA ARGESULUI** nu a beneficiat de măsura 431.1 privind construcția parteneriatului local și pregătirea dosarului de candidatură, aceste activități realizându-se cu resurse materiale și umane proprii, la inițiativa partenerilor.

Tot prin măsura de funcționare se va finanța și construcția instituțională în vederea elaborării și implementării strategiilor integrate, ce vor da posibilitatea actorilor din spațiul rural, reprezentanți ai diferitelor domenii de activitate, să conlucreze și să interacționeze în folosul comunităților rurale. În consecință, această măsură oferă **GAL „LUNCA ARGESULUI** posibilitatea de a funcționa corect, asigurându-i resurselor financiare necesare: închirierii unor locații, plata experților implicați în implementarea strategiei de dezvoltare locală, închirierea/achiziția de echipamente de birotică și electronice și alte acțiuni specifice funcționării GAL.

**431.2.B) Descrierea intervenției – domeniul de acoperire al măsurii :**

Măsura 431 este împărțită în două sub-măsuri, respectiv:

- **Sub-măsura 431.1** sprijină construcția de parteneriate public-private, elaborarea strategiilor de dezvoltare locală și pregătirea planului de dezvoltare locală în vederea participării la selecție a Grupurilor de Acțiune Locală (GAL);

- **Sub-măsura 431.2** oferă sprijin Grupurilor de Acțiune

Măsura 431.2 va fi accesată după primirea notificării de selecție din partea Autorității de Management și va permite ca dezvoltarea teritoriilor rurale să fie programată și coordonată de actori locali în calitate de factor decizional care vor purta responsabilitatea evoluției în timp a teritoriului vizat. Este vorba de finanțarea unor acțiuni integrate, coerente, ce conduc la diversificarea și dezvoltarea economiei rurale în folosul comunităților.

- **TERITORIUL VIZAT:** întreaga zonă acoperită de **GAL „LUNCA ARGESULUI**  
▪ **SINERGIA CU ALTE MĂSURI**

• **PNDR – FEP / POP**

Este posibil ca teritoriul acoperit de un Grup de Acțiune Locală LEADER și cel acoperit de un FLAG să se suprapună total sau parțial, neputându-se realiza o delimitare pe criterii geografice a acestora, ambele programe reprezentând axa 4 și având un



mod similar de acțiune, inclusiv o componentă pentru susținerea cheltuielilor de funcționare (max 20% LEADER, max, 10% POP).

Aceste două grupuri vor putea utiliza aceeași structură administrativă pentru implementarea ambelor fonduri europene. În aceste condiții, costurile comune vor fi împărțite în mod proporțional și transparent între FLAG și GAL. În toate cazurile, datorită posibilității de suprapunere geografică cu grupurile LEADER, este necesară o separare clară a instrumentelor financiare, după cum urmează:

- \* Strategii distincte între grupuri, dar complementare (nu divergente);
- \* Parteneriate distincte – componența parteneriatului FLAG și cea a GAL trebuie să fie diferită (chiar dacă anumiți actori locali vor putea fi în componența ambelor parteneriate). În componența FLAG trebuie să existe actori relevanți ai sectorului pescăresc din zonă;
- \* Comitete de selecție diferite – componența diferită la nivelul luării deciziei de selectare a proiectelor;
- \* Registre contabile, circuite financiare și de control diferite.

Acțiunile din instruire și cooperare vor fi finanțate de fiecare grup FLAG / GAL în măsură direct proporțională a costurilor de participare.

➤ **ACȚIUNI ALE MĂSURII 431.2 ÎN LEGATURĂ CU ALTE MĂSURI DIN PLANUL DE DEZVOLTARE LOCALĂ**

Măsura 432.1 se află în strânsă legătură cu toate celelalte măsuri, întrucât reprezintă baza materială și umană care duce la realizarea tuturor obiectivelor stabilite.

**CRITERIUL DE SELECTIE CS3.1.4**

**Complementaritatea cu alte programe de dezvoltare**

**(Se va obține punctaj dacă strategia propusă de parteneriat demonstrează complementaritatea cu alte programe relevante de dezvoltare cu finanțare locală, națională sau europeană)**

**GAL „LUNCA ARGESULUI** propune includerea măsurii 431.2 în complementaritate cu toate măsurile din Planul de Dezvoltare Locală.

**✓ GRUPUL DE ACȚIUNE LOCALĂ ”LUNCA ARGESULUI**

**îndeplinește**

**CRITERIUL DE SELECTIE CS3.1.4**



#### 431.2.C) Beneficiari:

▪ **Tipuri de beneficiari:**

Privati: **GAL „LUNCA ARGESULUI**

▪ *Evaluarea numărului: 1*

#### D. Precizări privind acțiunile eligibile:

În cadrul Măsurii 431.2 se pot realiza următoarele tipuri de acțiuni, fără însă a se limita la cele enumerate, în conformitate cu reglementările PNDR:

\* **Acțiuni imateriale (Ac.Im.):**

✓ **Tip de acțiuni eligibile:**

Sub-măsura 431.2 are două componente, respectiv:

- **Componenta a** – Funcționarea Grupului de Acțiune Locală:

**431.2Ac.Im.1):** Plata experților și servicii de expertiză legate de implementarea strategiei de dezvoltare locală.

- **Componenta b** – Instruirea și animarea teritoriului după selecția GAL:

**431.2Ac.Im.2):** Studii ale zonei;

**431.2Ac.Im.3):** Instruirea personalului implicat în implementarea strategiei de dezvoltare local;

**431.2Ac.Im.4):** Evenimente de promovare;

**431.2Ac.Im.5):** Instruirea liderilor local.

\* **Acțiuni materiale (Ac.M.):**

**Tip de acțiuni eligibile:**

**Componenta a)**

**431.2Ac.M.1):** Închirierea/achiziția de echipamente de birotică și electronice, precum și a altor echipamente necesare pentru desfășurarea activităților GAL.

#### Prin Măsura 431.2 Cheltuieli eligibile:

➤ **Componenta a)**

***Ponderea cheltuielilor de funcționare nu va depăși 80% din totalul alocat fiecărui GAL, finanțat prin Sub-măsura 431.2.***

Următoarele categorii de cheltuieli vor fi eligibile în cadrul componentei a:



### **Tipuri de cheltuieli pentru Cap. I:**

**\* Salarii și alte tipuri de remunerații pentru personalul GAL – vor fi stabilite în conformitate cu prevederile măsurii 431.2 - *Functionarea Grupului de Actiune Locala, dobandirea de competente si animarea teritoriului* “**

Vor fi incluse și diurnele necesare.

### **Tipuri de cheltuieli pentru Cap. II:**

- \* Cheltuieli pentru plata chiriei sediului GAL; se vor stabili în conformitate cu prețul pieței, dar nu mai mult de 3 euro/m2 suprafață utilă;
- \* Cheltuieli pentru întreținerea sediului GAL (curățenie, igienizare etc.);
- \* Cheltuieli pentru închirierea/achiziția/întreținerea de bunuri: mijloace de transport, echipamente necesare pentru desfășurarea activităților GAL;
- \* Cheltuieli pentru achiziția de consumabile – hârtie, tonere, birotică etc.
- \* Cheltuieli legate de comunicare (telefonie, internet, poșta și servicii poștale etc.) și plata utilităților (energie electrică, energie termică, alimentarea cu gaze naturale etc.);
- \* Cheltuieli pentru asigurarea transportului (transport rutier, transport feroviar, transport aerian, închirierea de autovehicule, etc.);
- \* Cheltuieli pentru participarea la activitățile rețelei naționale și europene de dezvoltare rurală, seminarii, etc. – transport, cazare, masă, diurnă etc;

*\*Decontarea cheltuielilor de transport cu autoturismul proprietate personală se face în limita contravalorii a 7,5 litri carburant la 100 km parcurși pe distanța cea mai scurtă. Cazarea se va face la hotel de maxim 3 stele; pentru cazarea la un hotel de 4 stele se vor deconta 50% din cheltuieli. Diurna va fi cea prevăzută de legislația națională în vigoare pentru sectorul public.*

**Tipuri de cheltuieli pentru Cap III** – servicii de care va beneficia GAL și nu deține personal angajat cu atribuții în realizarea acestora:

- \* Cheltuieli pentru servicii externalizate, legate de implementarea strategiei de dezvoltare locală – consultanță, expertiză etc.
- \* Cheltuieli pentru servicii externalizate, pentru funcționarea eficientă a GAL – servicii de audit, contabile, servicii informatice, etc.

**Cheltuielile eligibile vor putea fi modificate în baza ghidului solicitantului pentru măsura 431.2 și a notificărilor Autorității de Management ori APDRP.**

➤ **Componenta b)**



Pentru aceste activități, GAL – urile vor cheltui cel puțin 20% din totalul sumei alocată fiecărui GAL în cadrul acestei sub-măsurii.

În cadrul acestei componente, nu vor fi cuprinse cheltuieli incluse în cadrul componentei a. În cazul în care GAL are personal angajat cu atribuții în realizarea unor activități prevăzute în componenta b (ex.: animator), cheltuielile pentru remunerația acestuia vor fi cuprinse în cadrul componentei a – cap. I.

**Pentru Cap. I Cheltuieli pentru instruire – angajați GAL și lideri locali:**

- \* cheltuieli cu taxele / servicii de instruire;
- \* cheltuieli cu transportul - decontarea cheltuielilor de transport cu autoturismul proprietate personală se face în limita contravalorii a 7,5 litri carburant la 100 km parcurși pe distanța cea mai scurtă.
- \* cheltuieli de cazare;
- \* cheltuieli pentru masă;
- \* cheltuielile cu diurna (diurna va fi cea stabilită de legislația națională în vigoare pentru sectorul public).

**Pentru Cap. II Cheltuielile pentru realizarea de studii ale zonei:**

- \* cheltuieli pentru serviciile prestate în vederea realizării de studii la nivelul teritoriului, legate de implementarea strategiei de dezvoltare locală;

**Pentru Cap. III Cheltuieli pentru evenimente de promovare:**

- \* cheltuieli cu materiale informative;
- \* cheltuieli cu consumabile în cadrul acțiunilor;
- \* cheltuieli pentru închirierea de echipamente, logistică pentru derularea acțiunilor;
- \* cheltuieli pentru închirierea de spații adecvate pentru derularea activităților proiectului;
- \* cheltuieli privind asigurarea transportului pentru realizarea activităților din cadrul proiectului;
- \* cheltuieli privind cazarea și masa în cadrul activităților proiectului;
- \* cheltuieli privind transportul, cazarea și masa participanților la acțiuni de informare – promovare și animare a teritoriului (seminarii, grupuri de lucru, etc.);

**Pentru Cap. IV Cheltuieli pentru furnizarea informației cu privire la strategia de dezvoltare locală**

- \* cheltuieli cu materiale informative (broșuri, pliante, afișe, spoturi etc.);
- \* cheltuieli cu consumabile în cadrul acțiunilor;
- \* cheltuieli pentru închirierea de echipamente, logistică pentru derularea acțiunilor;
- \* cheltuieli pentru închirierea de spații adecvate pentru derularea activităților proiectului;



- \* cheltuieli privind asigurarea transportului pentru realizarea activităților din cadrul proiectului;
- \* cheltuieli privind cazarea și masa în cadrul activităților proiectului;
- \* cheltuieli privind transportul, cazarea și masa participanților la acțiuni de informare – cu privire la strategia de dezvoltare locală (seminarii, grupuri de lucru, etc.);

**Pentru Cap. V Alte cheltuieli pentru animarea teritoriului**

**Nu sunt eligibile cheltuielile pentru achiziția sau construcția de clădiri, precum și achiziționarea de teren**

**E. Finanțare:**

- Ajutorul public (FEADR + contribuție publică națională): 300.000 EUR, 100%

\* **Componenta a** – „Funcționarea GAL”, un procent de cel mult 80% din totalul sumei alocată GAL-ului în cadrul acestei sub-măsurii.

\* **Componenta b** – „Instruirea și animarea teritoriului după selecția GAL” – procentul de minim 20% din totalul sumei alocată GAL-ului în cadrul acestei sub-măsurii.

GAL-urile pot solicita **plata unui avans de maxim 20%** din valoarea sprijinului public aferent componentelor a și b ale sub-măsurii 431.2, în conformitate cu prevederile art. 38 alin. (2) al Regulamentului Comisiei (CE) 1974/2006.

**F. Indicatori de monitorizare:**

INDICATOR (In.)	
REALIZAREA INDICATORILOR DE REALIZARE / REZULTAT / IMPACT STABILIȚI PRIN MĂSURI	Min 70%

## REALIZAREA PARTENERIATULUI ȘI FUNCȚIONAREA GAL-ULUI

### PARTEA A-V-A: PARTENERIATUL

---

#### 1. Prezentarea procesului de elaborare a dosarului de candidatură

---

Parteneriatul local este o caracteristică originală și importantă a abordării LEADER. Grupului de Acțiune locală îi revine sarcina de a elabora și implementa o Strategie de Dezvoltare Locală, de a adopta decizii cu privire la alocarea resurselor financiare și administrarea acestora.

Grupul de Acțiune Locală LUNCA ARGEȘULUI este eficient pentru stimularea dezvoltării durabile în zonă deoarece:

- Comasează și îmbină resursele umane și financiare disponibile din sectorul public, din sectorul privat și din zona societății civile;
- Atrage partenerii locali spre implicarea în proiecte colective și acțiuni multisectoriale care au drept scop obținerea de sinergii, o proprietate comună și masa critică necesară pentru ameliorarea competitivității economice în zona GAL LUNCA ARGEȘULUI;
- Potențiază dialogul și cooperarea dintre diferiți parteneri din spațiul rural care nu sunt obișnuiți să lucreze tot timpul împreună, reducând eventualele conflicte și înlesnind soluțiile negociate prin consultări și discuții;
- Facilitează, prin interacțiunea dintre diferiți parteneri, procesul de adaptare și transformare din sectorul agricol (produse de calitate, lanțuri alimentare, etc), integrarea de preocupări de mediu, diversificarea economiei rurale și îmbunătățirea calității vieții;

Principiul parteneriatului în elaborarea Strategiei de Dezvoltare Locală pentru Microregiunea LUNCA ARGEȘULUI stă la baza stabilirii unor măsuri realiste, bazate pe un larg consens, astfel încât utilizarea fondurilor europene pentru dezvoltare rurală să se poată realiza cu succes. Totodată, implicarea partenerilor și integrarea opiniilor acestora urmărește și responsabilizarea lor în procesul de implementare ulterioară a Strategiei de Dezvoltare Locală a Microregiunii LUNCA ARGEȘULUI.

Dezvoltarea durabilă a zonei GAL LUNCA ARGEȘULUI are la bază procesul de elaborare și punere în practică a Strategiei de Dezvoltare Locală. Totuși, încrederea acordată partenerilor și reprezentanților acestora în procesul de elaborare a acestei strategii trebuie să fie însoțită de o capacitate critică, care să analizeze premiza de la care se pornește (analiza diagnostic), progresul înregistrat și constrângerile întâmpinate.

**Această capacitate critică a fost obținută de partenerii GAL LUNCA ARGEȘULUI prin consultarea actorilor locali, care a fost realizată prin:**


**Implicarea entităților interesate în pregătirea Planului Local de Dezvoltare**

**Diseminarea progresului înregistrat și a constrângerilor întâmpinate**




Activitățile de consultare care au fost îndeplinite sunt prezentate, în ordine cronologică, în tabelul de mai jos:



DATA și locul desfășurării	METODE DE CONSULTARE	SCOPUL	Documente Justificative	Observații
15 noiembrie 2011 Primăria Comunei Mozăceni	<b>Întâlnire</b>	<ul style="list-style-type: none"> <li>▪ Stabilirea etapelor de elaborare a Planului de dezvoltare locală;</li> <li>▪ Conținutul acestora;</li> <li>▪ Rezultatele așteptate;</li> <li>▪ Principiile, modalitățile și calendarul de lucru;</li> <li>▪ Identificarea factorilor relevanți și a parteneriatelor necesare în vederea realizării unui Plan de Dezvoltare Locală;</li> <li>▪ Nivelele de colaborare și parteneriat local, județean, regional, național și european;</li> <li>▪ Nevoile parteneriatului privind cooptarea de experți</li> <li>▪ Formarea echipei locale (identificarea și stabilirea structurii de lucru pe nivele, factori de decizie, echipa tehnică, factori consultativi, grupuri reprezentative, mijloacele de comunicare în masă etc.);</li> </ul>	Minută (Anexa V.1) Prezentare (Anexa V.2)	Întâlnirea a vizat locuitorii microregiunii și factori interesați din afara microregiunii, în cadrul acesteia fiind prezentat programul LEADER.
6 ianuarie 2012 Primăria Mozăceni, Județul Argeș	<b>Grup de lucru</b> Prima întâlnire a Grupului de lucru	Colectarea și structurarea datelor privind teritoriul; Analiza datelor; Elaborarea analizelor (SWOT, analiza diagnostic)	Prezentare (Anexa V.3) Proces verbal Grup de lucru (Anexa V.4) Fotografii (Anexa V.5)	Grupul de lucru a vizat în principal membrii GAL
6 ianuarie 2012, Primăria Mozăceni ARGEȘ	<b>Chestionar</b>	Consultarea cetățenilor privind oportunitățile și restricțiile privind dezvoltarea teritoriului și care ar fi domeniile care ar trebui rezolvate cu prioritate.	Chestionare completate (Anexa V.6)	În cadrul întâlnirii din data de 6 ianuarie 2012 au fost distribuite chestionare pentru a fi completate de actorii locali. S-a stabilit ca chestionarele completate să fie centralizate ulterior la sediul Primăriei Mozăceni
10 februarie 2012 Primăria Comunei Mozăceni	<b>Consultare cu sprijinul liderilor locali de opinie</b>	Conștientizarea actorilor locali și a teritoriilor.	Minută (Anexa V.7) Lista de prezenta (Anexa V.8)	

10 februarie 2012 Primăria Comunei Mozaceni	<b>Focus-group</b>	Modalități de diseminare (consultarea populației, mijloace de comunicare în mass media, website, broșuri, întâlniri, etc).	Minută Chestionare pentru cunoasterea gradului de informare (Anexa V.7) Lista de prezenta (Anexa V.8)	În cadrul consultării cu sprijinul liderilor locali de opinie organizată în data de 10 februarie 2012, a fost organizat un Focus-grup pentru a identifica cele mai potrivite modalități de diseminare a informațiilor.
23 februarie 2012 Primăria Mozaceni, Jud Arges	<b>Grup de lucru</b> A doua întâlnire a grupului de lucru	Formularea viziunii de dezvoltare și stabilirea obiectivelor strategice majore, Elaborarea de versiuni pentru viziunea de dezvoltare; Analiza factorilor cheie (factori instituționali, organizaționali, a comunității, privind interesul și capacitatea în implementarea strategiei); Analiza reglementărilor locale, naționale și europene (cu privire la facilitarea implementării strategiei de dezvoltare, propuneri de abordare a instrumentelor, a măsurilor necesare pentru implementarea strategiei);	Proces verbal Grup de lucru (Anexa V.9)	Grupul de lucru a vizat în principal membrii GAL
28 februarie 2012 Biblioteca Mozaceni	<b>Comitet al cetățenilor</b>	Prezentarea Programului LEADER la întâlnirea tinerilor organizată la Biblioteca Mozaceni	Fotografii și Minuta (Anexele V.10 și V.11 )	
2 martie 2012, Primăria Comunei Mozăceni	<b>Chestionar</b>	Cunoasterea experienței în programe asemănătoare de cooperare, buna administrare a proiectelor finanțate de la bugetul de stat sau de la UE	Chestionare Completate (Anexa V.12) Lista de prezență (Anexa V.13)	Actorii locali au fost contactați de către reprezentanții primăriei Comunei Mozaceni, partenerul coordonator al GAL LUNCA ARGEȘULUI. Au fost distribuite chestionare pentru a fi completate de actorii locali. S-a stabilit ca chestionarele completate să fie centralizate ulterior la sediul Primăriei Mozăceni

9 martie 2012	<b>Chestionar</b>	Consultarea cetățenilor privind utilitatea pe care o acordă fiecărei măsuri din cele prezentate, prin raportarea acestora la teritoriu.	Chestionare completate (Anexa V.14) Lista de prezenta (Anexa V.15)	Actorii locali au fost contactați de către reprezentanții primăriei Comunei Mozăceni, partenerul coordonator al GAL LUNCA ARGEȘULUI. Au fost distribuite chestionare pentru a fi completate de actorii locali. S-a stabilit ca chestionarele completate sa fie centralizate ulterior la sediul Primăriei Mozăceni
28 martie 2012 Primăria Mozaceni, Jud Arges	<b>Comitete locale ale comunității</b> (reprezentanti ai mediului privat, reprezentanți ai societății civile și reprezentanți ai administrației publice) din zona GAL LUNCA ARGEȘULUI	Consultarea cu privire la oportunitățile identificate în cadrul Planului de Dezvoltare Locală. Prezentarea oportunităților considerate importante de Comitetele comunității.	Minute (Anexele V.16, V.17, V.18)	Au fost organizate trei Comitete ale comunității pe cele trei sectoare (mediul privat, societatea civilă și administrația publică) pentru a analiza oportunitățile identificate în Strategia de Dezvoltare Locală și a identifica alte posibile oportunități de dezvoltare a microregiunii GAL LUNCA ARGEȘULUI
5 aprilie 2012 Primăria Mozaceni, Jud Arges	<b>Grup de lucru</b> A treia întâlnire a grupului de lucru	Diseminarea rezultatelor analizelor și a consultării cetățenilor privind viziunea de dezvoltare prin chestionare, întâlniri, etc. (rezultatele consultării se vor valida în selectarea variantei finale a formulării viziunii și a obiectivelor strategice majore aferente); Detalierea obiectivelor strategiei propuse în sub-obiective – pe baza scheletului inițial (viziune și obiective strategice majore) se vor detalia sub-obiectivele; Analiza resurselor necesare și disponibile în vederea implementării strategiei (umane, instituționale, de organizare, de reglementare, de teren, financiare - propuneri de abordare a articulării resurselor în vederea implementării strategiei); Elaborarea sistemului de monitorizare, evaluare și control a procesului de implementare a strategiei (pachetul de indicatori aferent obiectivelor, sub-obiectivelor, programelor și proiectelor, sisteme de baze de date disponibile la nivel local, sisteme de luare a deciziilor în parteneriat privind implementarea strategiei); Prioritizarea proiectelor și elaborarea unui	Proces verbal Grup de lucru (Anexa V.19)	Grupul de lucru a vizat în principal membrii GAL

		plan de acțiune pentru implementarea strategiei);		
DATA DADR Argeș	<b>Discuții reprezentanți DADR Argeș</b>	Diseminarea pliantelor și afișelor la DADR Argeș, Oficiul Județean de Plăți pentru Agricultură și Dezvoltare Rurală Argeș, Oficiul Județean de Consultanță Agricolă Argeș, APIA – Centrul județean Argeș, Muzeul Județean	Fotografii (Anexa V.20)	
6 aprilie 2012 Mozaceni, Negrasi, Popesti, Raca, Recea, Rociu, Slobozia, Stefan cel Mare, Suseni, Teiu si Tatarastii de Sus Teleorman.	<b>Discuții cu cetățenii</b>	Diseminarea pliantelor	Fotografii (Anexa V.21)	
6 aprilie 2012 Primăria Mozaceni, Jud. Arges	<b>EXPOZIȚIE</b>	Expunerea pliantelor și afișelor	Fotografii (Anexa V.22)	La Muzeul Satului din Mozăceni a fost organizată o expoziție în care au fost expuse pliantele și afișele realizate de GAL LUNCA ARGEȘULUI. 
10 aprilie 2012, comuna Rociu	<b>Forumul fermierilor</b>	Discuții privind Strategia de Dezvoltare Locală	Minuta (Anexa V.23) Fotografii (Anexa V.24)	Discuție sectorială cu tinerii din teritoriu implicați în domeniul agricol pentru a susține politica de dezvoltare locală promovată în cadrul proiectului LEADER în această perioadă

Principalele etape care au fost parcurse în vederea elaborării Planului de Dezvoltare Locală al GAL LUNCA ARGEȘULUI au avut la bază prevederile Ghidului Solicitantului pentru participarea la selecția Grupurilor de Acțiune Locală:

- 1. Căutarea liderului (reprezentantului).** În urma documentării realizate de către liderii locali, s-a identificat oportunitatea Axei LEADER pentru dezvoltarea zonelor rurale. În timpul unei întâlniri la care au participat primarii comunelor din zonă, reprezentanți ai mediului privat (societăți comerciale) și reprezentanți ai societății civile (ONG-uri), Primăria Comunei Mozăceni, județul Argeș a fost desemnată lider de parteneriat. Odată cu această desemnare Primăria Comunei Mozăceni a preluat coordonarea procesului de elaborare a Planului de Dezvoltare Locală.
- 2. O analiză sumară** (localizare geografică, tipuri de localități – orașe, comune, sate, număr de locuitori etc.) a localităților cuprinse în teritoriul vizat pentru viitorul potențial GAL. În această etapă s-a realizat un audit al zonei vizate pentru a delimita teritoriul Grupului de Acțiune Locală astfel încât acesta să corespundă criteriilor de eligibilitate stabilite în Ghidul Solicitantului: coerența teritorială, includerea unui singur oraș, 17% din populație din orașele mici, etc. A fost organizată o întâlnire cu actorii locali (a se vedea Minuta – Anexa V.1) în cadrul căreia a fost realizată o prezentare care a urmărit în principal furnizarea de informații despre programul LEADER, beneficiile locale ce pot fi obținute prin accesarea acestui program, etc. (a se vedea prezentarea atașată susținută de domnul Lucian CIORAN, reprezentantul Primăriei Comunei Mozăceni la această întâlnire – Anexa V.2). În urma acestei prezentări au fost identificate următoarele localități: Mozăceni Argeș, Negrași Argeș, Popești Argeș, Raca Argeș, Recea Argeș, Rociu Argeș, Slobozia Argeș, Ștefan cel Mare Argeș, Suseni Argeș, Teiu Argeș și Tătăraștii de Sus Teleorman.

Consultările realizate în această întâlnire au avut drept scop:

- **Stabilirea etapelor de elaborare a Planului de dezvoltare locală;**
  - **Conținutul acestora;**
  - **Rezultatele așteptate;**
  - **Principiile, modalitățile și calendarul de lucru;**
  - **Identificarea factorilor relevanți și a parteneriatelor necesare în vederea realizării unui Plan de Dezvoltare Locală;**
  - **Nivelele de colaborare și parteneriat local, județean, regional, național și european;**
  - **Nevoile parteneriatului privind cooptarea de experți**
  - **Conștientizarea actorilor locali și a teritoriilor.**
  - **Modalități de diseminare (consultarea populației, mijloace de comunicare în mass media, website, brășuri, întâlniri, etc)**
  - **Formarea echipei locale (identificarea și stabilirea structurii de lucru pe nivele, factori de decizie, echipa tehnică, factori consultativi, grupuri reprezentative, mijloacele de comunicare în masa etc.);**
- 3. Identificarea persoanelor-resursă.** Au fost identificate persoanele cu cunoștințe aprofundate cu privire la teritoriul desemnat pentru constituirea Grupului de Acțiune Locală (GAL) dar și cu abilități de animare deosebit de importante în procesul colaborativ de elaborare a Planului de Dezvoltare Locală. Persoanele –resursă au fost selectate de reprezentanții primăriei Mozăceni, beneficiind de îndrumarea și sprijinul domnului Florian Povarnă - reprezentantul AM PNDR

Argeș din cadrul Direcției pentru Agricultură și Dezvoltare Rurală (DADR) Argeș, și al reprezentanților din celelalte localități componente ale GAL LUNCA ARGEȘULUI.

**Au fost identificate persoane** resursă atât în interiorul grupului. Astfel, dintre partenerii grupului au fost identificate persoanele cu competențe în implementarea programului LEADER, cum ar fi:

1. Domnul **Lucian Cioran**, Primarul comunei Mozăceni din anul 2000, absolvent de studii doctorale în Științe Agronomice, va oferi expertiză GAL-ului în consiliere pe probleme de integrare europeană și absorbție de fonduri europene, în implementarea proiectelor cu fonduri nerambursabile și în managementul de proiecte, având la activ mai multe proiecte de dezvoltare locală implementate sub mandatul său
2. Doamna **Rodica Chirițoiu**, reprezentant al Camerei Agricole a Județului Argeș - comuna Mozăceni, a participat la cursurile organizate de Ministerul Agriculturii și Dezvoltării Rurale privind programul SAPARD, măsurile 3.1 și 3.4: Elaborarea dosarelor de solicitare de finanțare SAPARD, Proceduri de implementare a proiectelor SAPARD, Aplicație: elaborarea unui proiect-model de solicitare de finanțare SAPARD. De asemenea, doamna Chirițoiu deține certificat de absolvire a cursurilor de Formator și Managementul proiectelor finanțate de Uniunea Europeană, ambele autorizate de Consiliul Național pentru Formarea Profesională a Adulților.
3. Primarul comunei Recea din 1996, **Marin Pană**, este un participant activ în cadrul comunității și are la activ numeroase acțiuni de dezvoltare locală, printre care proiecte de alimentare cu apă în localitate, proiect de proiect construcție a unui nou sediu al primăriei, dotată cu conexiune la internet și centrală termică, proiect de modernizare a școlii, proiecte sociale și culturale
4. Domnul **Aurel Bălășoiu**, Primarul Comunei Rociu absolvent de studii juridice, sub al cărui mandat s-au realizat diverse proiecte de dezvoltare locală dintre care, cel mai recent și valoros din punct de vedere ecologic a fost proiectul de înlocuire a sistemului clasic de încălzire cu centrală termică cu combustibil biomasa și panouri solare pentru Primărie și Școala generală din Șerbănești.
5. Doamna **Cioran Maria** este doctor Inginer Agronom și totodată Președintele Societății Agricole Viitorul Mozăceni de peste 15 ani. Studiile și experiența dânzei o recomandă ca expert în cadrul GAL pe probleme de cooperare, implementarea proiectelor cu fonduri nerambursabile, consiliere în scrierea, implementarea și evaluarea proiectelor agricole.

De asemenea, personalul partenerilor GAL LUNCA ARGEȘULUI au o experiență bogată în elaborarea cererilor de finanțare și în implementarea proiectelor finanțate din fonduri europene sau din alte surse de finanțare, cum ar fi:

1. Proiectul de alimentare cu apă a satului Mozăceni, înlocuirea rețelei de distribuție și extinderea de alimentare în satele Mozăceni și Babaroaga, proiect în valoare de 755.943 euro, realizat prin programul SAPARD,
2. Proiectul de realizare sală de sport tip B la Grupul Școlar Mozăceni, în valoare de 1.800.000 lei, cu fonduri de la Fondul Național de Investiții,
3. Proiectul de realizare a atelierului de confecții metalice la Școala de Arte și Meserii SAM în cadrul Grupului Școlar Mozăceni, cu fonduri de la FRDS - Banca Mondială - 30.000 dolari și fonduri proprii 200.000 lei,
4. Proiectul de modernizare a Spitalului de Boli Cronice Mozăceni și introducerea gazelor la spitalul Mozăceni, cu sprijinul Consiliul Local și finanțare de la Banca Mondială în valoare de 250.000 euro,
5. Proiectul de construire și dotare modernă a unui cabinet stomatologic, cu sprijinul Consiliului Local și capitalul privat al medicilor stomatologi,

6. Proiectul de renovare, modernizare și dotare corespunzătoare a căminului cultural vechi și înființarea unei discotecii, cu sprijinul Consiliului Local și al persoanei private care a închiriat localul,
7. Proiectul de înființare a târgului săptămânal, cu sprijinul Consiliului Local.
8. Proiectul de înlocuire a sistemului clasic de încălzire cu centrală termică cu combustibil biomasa și panouri solare pentru Primărie și Școala generală din Șerbănești

**În urma consultărilor, a fost constituită o echipă tehnică formată din următoarele persoane:**

<b>AUTORITĂȚI PUBLICE</b>		
<b>Nr. Crt</b>	<b>PARTENER</b>	<b>Numele reprezentantului</b>
1	Primăria Comunei Mozăceni	Lucian Cioran
2	Primăria Comunei Suseni	Radu Doru
3	Primăria Comunei Ștefan cel Mare	Vidan Niculae
4	Primăria Comunei Rociu	Aurel Bălășoiu
5	Primăria Comunei Teiu	Mihai Popescu
6	Primăria Negrasi	Nicolae Radu
7	Primăria Comunei Slobozia	Petre Funie

<b>ORGANIZAȚII NON PROFIT – ONG</b>		
<b>Nr. Crt</b>	<b>PARTENER</b>	<b>Numele reprezentantului</b>
1	ASOCIAȚIA VIITORUL COMUNEI ROCIU	Neagoie Ioana
2	ASOCIAȚIA PARTIDA ROMILOR – filiala Izvoru	Pirvu Constantin
3	ASOCIAȚIA CRESCĂTORILOR DE ANIMALE, ALBINE, PASĂRI ȘI PEȘTE MOZĂCEANCA	Marin Baldar

<b>PARTENERI PRIVAȚI (înscrși la Registrul Comertului)</b>		
<b>Nr. crt</b>	<b>PARTENER</b>	<b>Numele reprezentantului</b>
1	SC MATTYS ROBERT SRL	Vladu Maria Mirela
2	SC VLD FLOR AGROLUX SRL	Vladu Florian Catalin
3	CIORAN MARIA ÎNTREPRINDERE FAMILIALĂ	Cioran Maria
4	VOCHIN MAGDALENA "COMERT" ÎNTREPRINDERE INDIVIDUALĂ	Vochin Magdalena
5	SC AGRICOLA SERBANESTI SRL	Popa Alexandru Georgica

**CRITERII DE SELECTIE – CS3: Strategie**  
**Eficiența dispozițiilor privind consultarea partenerilor locali în**  
**elaborarea strategiei de dezvoltare locală**

Consultarea actorilor va trebui să cuprindă:

- Implicarea entităților interesate în pregătirea Planului Local de Dezvoltare
- Diseminarea progresului înregistrat și a constrângerilor întâmpinate

**Implicarea entităților interesate în pregătirea Planului Local de Dezvoltare**

- **Chestionare adresate actorilor locali;**
  - Anexa V.12 „Chestionar pentru cunoasterea experientei in programe asemanatoare de cooperare, buna administrare a proiectelor finantate de la bugetul de stat sau de la UE”
  - Anexa V.6 „Chestionar pentru consultarea cetățenilor privind oportunitățile și restricțiile privind dezvoltarea teritoriului și care ar fi domeniile care ar trebui rezolvate cu prioritate”
  - Anexa V.14 „Chestionar pentru consultarea cetatenilor privind utilitatea pe care o acordă fiecărei măsuri din cele prezentate, prin raportarea acestora la teritoriu.
- **Întâlniri/forumuri;**
  - Anexa V.1 „Minuta întâlnirii din data de 15 noiembrie 2011”
  - Anexa V.2 „Prezentare LEADER sustinuta la intalnirea din data de 15 noiembrie 2011”
  - Anexa V.23 „Minuta – Forumul fermierilor din data de 10 aprilie 2012”
  - Anexa V.24 “Fortografii – Forumul fermierilor din data de 10 aprilie 2012”
- **Grupuri de lucru/focus grupuri,**
  - Anexa V.7 „Focus Grup modalitati de diseminare - Minuta consultare cu sprijinul liderilor locali de opinie ”
  - Anexa V.4 „Proces verbal-prima intalnire a Grupului de lucru”
  - Anexa V.9 „Proces verbal – a doua intalnire a Grupului de lucru”
  - Anexa V.19 „Proces verbal – a treia intalnire a grupului de lucru”
- **Expoziții la nivel local;**
  - Anexa V.22 „Fotografii – expoziție Muzeul Satului Mozaceni”
- **Consultări cu sprijinul liderilor locali de opinie;**
  - Anexa V.7 „Minuta consultare cu sprijinul liderilor locali de opinie ”
- **Comitete locale ale comunității;**
  - Anexa V.16 „Minuta Comitet local al comunitatii – reprezentantii mediului privat”
  - Anexa V.17 „Minuta Comitet local al Comunitatii – reprezentantii societatii civile”
  - Anexa V.18 „Minuta Comitet local al comunitatii – reprezentanti ai administratiei publice”
  -
- **Comitete ale cetățenilor;**
  - Anexa V.10 „Fotografii Comitetul cetatenilor din data de 28 februarie 2012”
  - Anexa V.11 „Minuta Comitetul cetatenilor din data de 28 februarie 2012”

✓ **GAL “LUNCA ARGESULUI”**

**îndeplinește**

**CRITERIILE DE SELECTIE CS 3.1.8**



**4. Pregătirea materialelor de prezentare a programului LEADER** în vederea prezentării în cadrul întâlnirilor ce au avut loc la inițiativa reprezentantului în prezența reprezentantului DADR Olt.

În vederea pregătirii materialelor de prezentare a fost organizată o **consultare cu sprijinul liderilor de opinie publică** pentru a afla ce informații doresc cetățenii să afle despre proiect și care sunt cele mai eficiente metode de informare a acestora. (Anexele V.7 și V.8)

În urma acestei consultări au fost stabilite caracteristicile pe care acestea trebuie să le dețină în funcție de obiectivul ce se dorea a fi obținut:

OBIECTIV	Caracteristicile materialului	Tipul de material de prezentare selectat	Acțiuni de prezentare a materialelor de informare
1. Informarea persoanelor cu privire la constituirea unui Grup de Acțiune Locală	Să conțină câteva informații generale privind Axa LEADER, ce este GAL, etc	Pliant și afiș (Anexele V.25 și V.26)	- Diseminarea pliantelor și discuții cu locuitorii din zona GAL (Anexa V.21) - Diseminarea pliantelor și discuții cu reprezentanții DADR Argeș (Anexa V.20) - Comitet local al cetățenilor (Anexele V.10 și V.11 ) - Website*
2. Cunoașterea, de către persoanele interesate a modului de funcționare a Axei LEADER și a Grupului de Acțiune Locală	Să conțină informații mai detaliate despre Axa LEADER, Gal etc	Prezentari(Anexa V.2)	Întâlniri (Anexa V.1) Website*
3. Conștientizarea actorilor locali cu privire la starea economico-socială a zonei GAL	Să conțină concluziile unei analize diagnostic	Prezentare(Anexa V.3) Chestionar(Anexa V.6)	Comitet al comunitatii (Anexele V.16, V.17 și V.18) Grup de lucru (Anexa V.9)
4. Sensibilizarea actorilor locali cu scopul implicării în crearea unui Grup de Acțiune Locală	Să conțină informații concrete despre măsurile care pot fi implementate și despre acțiuni concrete întreprinse în zonele rurale	Chestionar (Anexa V.14)	Grup de lucru (Anexa V.19)

\*publicarea pe paginile de website ale partenerilor :

PARTENER GAL LUNCA ARGEȘULUI	SITE WEB
MOZACENI	<a href="http://www.cjarges.ro/mozaceni/ja.php">www.cjarges.ro/mozaceni/ja.php</a>
NEGRASI	<a href="http://www.cjarges.ro/negrasi/ja.php">www.cjarges.ro/negrasi/ja.php</a>
POPESTI	<a href="http://www.cjarges.ro/popesti/ja.php">www.cjarges.ro/popesti/ja.php</a>
RACA	<a href="http://www.cjarges.ro/raca/ja.php">www.cjarges.ro/raca/ja.php</a>
RECEA	<a href="http://www.cjarges.ro/recea/ja.php">www.cjarges.ro/recea/ja.php</a>
ROCIU	<a href="http://www.cjarges.ro/rociu/ja.php">www.cjarges.ro/rociu/ja.php</a>

<b>SLOBOZIA</b>	www.cjarges.ro/slobozia/ja.php
<b>STEFAN CEL MARE</b>	www.cjarges.ro/stefan_cel_mare/ja.php
<b>SUSENI</b>	www.cjarges.ro/suseni/ja.php
<b>TEIU</b>	www.cjarges.ro/teiu/ja.php
<b>TATARASTII DE SUS</b>	www.Primăria tatarastiidesus.ro

**5. Organizarea grupurilor de lucru** (combinarea competențelor) și adunarea acestora în diferite întâlniri. Pentru înființarea Grupului de Acțiune Locală și pentru elaborarea Planului de Dezvoltare Locală au fost constituite mai multe grupuri de lucru în funcție de tematica deliberărilor.

Astfel, au fost organizate și desfășurate trei întâlniri în care s-au derulat activități în grupuri de lucru, rezultatele fiind apoi prezentate în plen, în conformitate cu prevederile Ghidului Solicitantului:

**Prima întâlnire** a fost organizată în data de 6 ianuarie 2012 la sediul Primăriei Mozăceni, județul Argeș (a se vedea procesul verbal atașat – Anexa V.4 și fotografiile V.5) și a avut ca obiective:

- A) Prezentarea diagnosticului pe temă (teme);
- B) Schimburi și aport de idei noi;
- C) Căutarea de eventuale informații suplimentare.

În cadrul acestei întâlniri au fost abordate următoarele subiecte:

- a) Prezentare sumar analiză diagnostic** (domnul Lucian Cioran, reprezentant al Primăriei Mozăceni a susținut prezentarea analizei diagnostic prezentată în Anexa V.3
- b) Prezentare teme și capitole realizate pe grupuri de lucru** (au fost organizate 3 grupuri de lucru, fiecare analizând câteva teme ale analizei diagnostic, astfel:
  - **Grupul de lucru 1** a analizat două teme : Prezentarea geografică și fizică și Populație – demografie
  - **Grupul de lucru 2** a analizat Patrimoniul de mediu și Patrimoniul arhitectural și cultural
  - **Grupul de lucru 3** a abordat subiectul Economiei locale

**c) Comunicare cu privire la informațiile necesare și stadiul încercărilor făcute pentru obținerea lor.**

Fiecare grup de lucru a prezentat sursa informațiilor utilizate și eventualele informații necesare pentru definitivarea analizei.

**d) Completări, opinii și sugestii privind informațiile obținute și acțiunile realizate pentru obținerea acestora.**

Sursele de informații utilizate pentru analiza temelor din cadrul analizei diagnostic au fost prezentate de fiecare grup de lucru.

**e) Stabilirea surselor pentru obținerea informațiilor ce lipsesc**

În urma prezentărilor realizate de fiecare grup de lucru au avut loc discuții și au fost precizate unele aspecte pentru obținerea, completarea ori actualizarea informațiilor aferente fiecărei teme

**f) Planificarea responsabilităților, nominalizarea partenerilor resursa și grupurilor de lucru, împărțirea sarcinilor ce le revin pentru finalizarea analizei diagnostic.**

În cadrul întâlnirii au fost desemnate persoane responsabile cu demararea acțiunilor necesare în vederea colectării informațiilor pentru finalizarea analizei diagnostic.

Consultările realizate în această întâlnire au avut drept **scop:**

- **Colectarea și structurarea datelor privind teritoriul;**
- **Analiza datelor;**
- **Elaborarea analizelor (SWOT, analiza diagnostic)**

**Cea de-a doua întâlnire** a fost organizată în data de 23 februarie 2012 la sediul Primăriei Mozăceni, județul Argeș (a se vedea procesul verbal atașat – Anexa V.9) și a avut ca obiective:

A) Stabilirea principalelor acțiuni ce urmează a se desfășura în continuare;

B) Formalizarea și structurarea propunerilor, apoi o întâlnire cu AM județean pentru identificarea măsurilor din cadrul PNDR, adaptate acțiunilor prevăzute.

C) Întâlnire cu reprezentantul DADR Argeș pentru identificarea măsurilor din cadrul PNDR, adaptate acțiunilor prevăzute

În cadrul acestei întâlniri au fost abordate următoarele subiecte:

**a) Evaluarea progresului realizat și stabilirea principalelor acțiuni viitoare**

După ce coordonatorul **GAL "LUNCA ARGEȘULUI"**, domnul Lucian Cioran, reprezentant al primăriei Mozăceni, a prezentat succint situația în care se află realizarea dosarului de candidatură, au fost stabilite următoarele acțiuni viitoare:

- **ACTIUNEA 1:** Identificarea reprezentanților organelor de decizie și selecție a proiectelor, precum și potențiali candidați pentru echipa tehnică.
- **ACTIUNEA 2:** Punerea în comun de resurse financiare, umane și materiale – evaluare și necesar pentru funcționarea GAL LUNCA ARGEȘULUI
- **ACTIUNEA 3:** Intensificarea acțiunilor de pomovare și diseminare în teritoriu a draftului de strategie și măsuri vizate de grup.
- **ACTIUNEA 4:** Acțiuni de informare privind întocmirea propunerii dosarului de candidatură.

**b) Propuneri: analiză, formalizare și structurare.**

Procesul de analiză, formalizare și structurare a fost realizat în 3 etape, astfel:

**Etapa 1:** Pentru o eficientizarea activității de consultare, partenerii au fost grupați în **3 Grupuri de lucru**, pe sectoare de activitate, astfel:

- **Grupul de lucru 1 (GL1)** – sectorul public
- **Grupul de lucru 2 (GL2)** – sectorul privat
- **Grupul de lucru 3 (GL3)** – reprezentanți ai societății civile

Gruparea pe sectoare a vizat realizarea unei activități de brainstorming, în care partenerii care cunosc foarte bine același sector să își pună ideile în comun și să prioritizeze propunerile de interes real pentru zonă în perioada de implementare a programului LEADER.

**Etapa 2:** După ce au fost stabilite propunerile pe fiecare sector au fost realizate consultări între sectoare după modelul matematic - combinari de 3 luate câte 2:

**GL 1** – sectorul public + **GL 2** – sectorul privat

**GL 1** – sectorul public + **GL 3** – reprezentanți ai societății civile

**GL 2** – sectorul privat + **GL 3** – reprezentanți ai societății civile

În acest mod, partenerii au pus în comun politicile publice cu nevoile de acțiuni comune la nivel colectiv identificate de sectorul privat și implicit de societatea civilă.

La rândul lor, aceste două ultime sectoare au identificat nevoia de politici publice care să susțină inițiativele lor în beneficiul populației.

**Etapa 3. Punerea în comun a propunerilor rezultate din etapele anterioare cu toți partenerii prezenți.**

La finalul consultărilor, după discuții aprinse, argumente pro și contra la nivel sectorial, acțiunea de consultare a permis structurarea propunerilor și creionarea unor linii principale de activitate.

### **c) De la acțiuni stabilite la măsuri PNDR – discuție cu reprezentantul AM – Argeș.**

**Întâlnirea cu reprezentantul al AM – Argeș** a permis identificarea corectă a măsurilor din cadrul PNDR care conferă eligibilitate opțiunilor partenerilor, propunerile realizate fiind:

**MĂSURA 111:** „Formare profesională, informare și difuzare de cunoștințe”

**MĂSURA 112:** “Modernizarea exploatațiilor agricole”

**MĂSURA 121:** „Modernizarea exploatațiilor agricole”

**MĂSURA 123:** “Creșterea valorii adăugate a produselor agricole și forestiere”

**MĂSURA 141:** „Sprijinirea fermelor de semi-subsistență”

**MĂSURA 142:** “Înființarea grupurilor de producători”

**MĂSURA 221:** „Prima împădurire a terenurilor agricole”

**MĂSURA 312:** “Sprijin pentru crearea și dezvoltarea de micro-întreprinderi”

**MĂSURA 313:** “Încurajarea activităților turistice”

**MĂSURA 322:** “Renovarea, dezvoltarea satelor, îmbunătățirea serviciilor de bază pentru economia și populația rurală și punerea în valoare a moștenirii rurale”

**MĂSURA 421:** “Implementarea proiectelor de cooperare”

**MĂSURA 431.2:** “Funcționarea Grupului de Acțiune Locală, dobândirea de competențe și animarea teritoriului”

Consultările realizate în această întâlnire au avut drept **scop:**

- *Formularea viziunii de dezvoltare și stabilirea obiectivelor strategice majore,*
- *Elaborarea de versiuni pentru viziunea de dezvoltare;*
- *Analiza factorilor cheie (factori instituționali, organizaționali, a comunității, privind interesul și capacitatea în implementarea strategiei);*
- *Analiza reglementărilor locale, naționale și europene (cu privire la facilitarea implementării strategiei de dezvoltare, propuneri de abordare a instrumentelor, a măsurilor necesare pentru implementarea strategiei);*

**Cea de-a treia întâlnire** a fost organizată în data de 5 aprilie 2012 la sediul Primăriei Mozăceni, județul Argeș ( a se vedea procesul verbal atașat – Anexa V.19) și a avut ca obiective:

- A) Validarea strategiei, a propunerilor și a alegerii organizării acțiunilor.
- B) Prezentarea concluziilor și oficializarea parteneriatului.;

C) Armonizarea punctului de vedere privind elaborarea candidaturii între **GAL "LUNCA ARGEȘULUI"** și AM- PNDR / ARGES;

D) Validarea dosarului de candidatură final de către partenerii."

În cadrul acestei întâlniri au fost abordate următoarele subiecte:

**a) Validarea strategiei, a propunerilor și a alegerii organizării acțiunilor.**

În debutul întâlnirii, domnul Lucian Cioran, reprezentant al primăriei Mozaceni, a inițiat dezbaterile cu partenerii pentru validarea strategiei prin Planul de Dezvoltare Locală realizat pentru comunele: Mozaceni, Negrasi, Slobozia, Stefan cel Mare, Suseni, Teiu, Recea, Rociu, Popesti, Raca din județul Argeș și comuna TATĂRĂȘTII DE SUS din județul TELEORMAN

Dupa etapa realizării propunerilor și analiza organizării acțiunilor, partenerii **GAL "LUNCA ARGEȘULUI"** au validat strategia pe capitole astfel:

- **PARTEA I:** Prezentarea teritoriului – analiza diagnostic
- **PARTEA a-II-a:** Analiza SWOT
- **PARTEA a-III-a:** Priorități
- **PARTEA a-IV-a:** Prezentarea măsurilor
- **PARTEA a-V-a:** Parteneriatul
- **PARTEA a-VI-a:** Organizarea GAL-ului
- **PARTEA a-VII-a:** Mecanismul de Implementare
- **PARTEA a-VIII-a:** Acțiuni de cooperare și funcționare în cadrul Rețelei Naționale de Dezvoltare Rurală.

**b) Concluzii și oficializare parteneriat.**

Dupa procesul de validare a strategiei au fost reuniți în cadrul echipei de lucru atât membrii parteneriatului **GRUPULUI DE ACȚIUNE LOCALĂ "LUNCA ARGEȘULUI"**, cât și alți reprezentanți ai teritoriului, care prin natura activității lor pot avea o influență considerabilă asupra politicii de dezvoltare teritorială, dar care nu fac parte din grup.

Domnul Cioran Lucian, împreună cu desemnatul comitet de selecție provizoriu, prezintă tuturor celor prezenți concluziile lucrărilor pentru elaborarea dosarului de candidatură și oficializează parteneriatul **GRUPULUI DE ACȚIUNE LOCALĂ "LUNCA ARGEȘULUI"**, urmând ca la aprobarea ulterioară a Autorității de Management să se realizeze înființarea juridică în aceeași formă ca cea stabilită azi prin consensul părților.

**c) Consultare cu reprezentantul DADR – Argeș privind elaborarea candidaturii.**

Pentru consolidarea unei rețatii armonioase între **GAL "LUNCA ARGEȘULUI"** și Autoritatea de Management a PNDR, reprezentantul DADR Argeș a fost invitat să își aducă aportul la îmbunătățirea dosarului de candidatură și să consilieze partenerii privind ultimele modificări operate și comunicate public la nivelul procesului de selecție.

**d) Dosar de candidatură – validare finală.**

În urma centralizării tuturor sugestiilor și observațiilor realizate la final de proces de întocmire a dosarului de candidatură într-un spirit critic constructiv, partenerii și-au dau acordul privind depunerea acestuia, subliniind că principiile enunțate și direcțiile de dezvoltare propuse sunt dovadă a liberei exprimări a acestora.

Consultările realizate în această întâlnire a avut drept **scop:**

- *Diseminarea rezultatelor analizelor și a consultării cetățenilor privind viziunea de dezvoltare prin chestionare, întâlniri, etc. (rezultatele consultării se vor valida în selectarea variantei finale a formulării viziunii și a obiectivelor strategice majore aferente);*
- *Detalierea obiectivelor strategiei propuse în sub-obiective – pe baza scheletului inițial (viziune și obiective strategice majore) se vor detalia sub-obiectivele;*
- *Analiza resurselor necesare și disponibile în vederea implementării strategiei (umane, instituționale, de organizare, de reglementare, de teren, financiare - propuneri de abordare a articulării resurselor în vederea implementării strategiei);*
- *Elaborarea sistemului de monitorizare, evaluare și control a procesului de implementare a strategiei (pachetul de indicatori aferent obiectivelor, sub-obiectivelor, programelor și proiectelor, sisteme de baze de date disponibile la nivel local, sisteme de luare a deciziilor în parteneriat privind implementarea strategiei);*
- *Prioritizarea proiectelor și elaborarea unui plan de acțiune pentru implementarea strategiei);*

În afara prezentărilor care au avut loc în cadrul întâlnirilor cu actorii locali și grupurile de lucru, în data de 10 aprilie în comuna Rociu, Camera Agricolă Pitesti împreună cu GAL "LUNCA ARGEȘULUI" au marcat deschiderea unei noi sesiuni de formare pentru pregătirea fermierilor în vederea accesării fonduri europene. În cadrul sesiunii din iunie 2012, fermierii din zona GAL "LUNCA ARGEȘULUI" care doresc să aplice proiecte în cadrul măsurilor 112 și 141 trebuie să prezinte dovada absolvirii unui curs de pregătire în domeniul agricol. Cele două organizații vin astfel în întâmpinarea nevoilor acestora și inițiază în perioada aprilie - mai 2012 un curs de calificare de 150 de ore în meseria LUCRATOR ÎN CULTURA PLANTELOR DE CAMP.

Domnul Balasoiu Aurel, membru activ al GAL " LUNCA ARGEȘULUI" și edilul comunei Rociu va gazdui această acțiune pentru cele două grupe ce însumează 56 de tineri fermieri din teritoriul grupului. Prilejul a fost folosit pentru o discuție sectorială cu tinerii din teritoriu implicați în domeniul agricol care să susțină politica de dezvoltare locală promovată în cadrul proiectului LEADER în această perioadă (a se vedea Minuta - Anexa V.23 și fotografiile – ANEXA V.24)

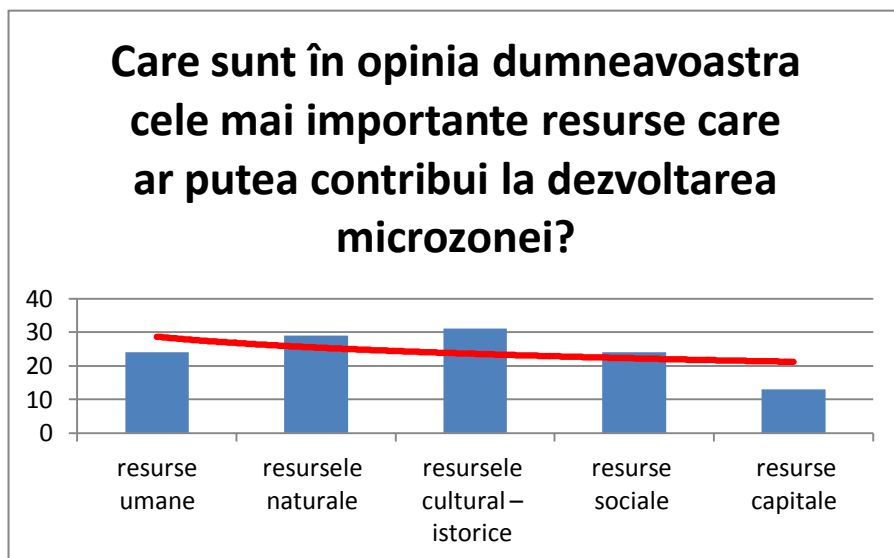
Consultarea populației localităților componente ale Grupului de Acțiune Locală a constituit un element esențial în conturarea Strategiei de Dezvoltare Locală. Pe parcursul procesului de elaborare a strategiei au fost aplicate trei chestionare diferite care au avut obiective distincte:

- I. **Chestionarul I (Anexa V.6)** - privind oportunitățile și restricțiile privind dezvoltarea teritoriului GAL LUNCA ARGEȘULUI și domeniile care ar trebui rezolvate cu prioritate
- II. **Chestionarul II (Anexa V.12)** – pentru cunoașterea experienței partenerilor în programe asemănătoare de cooperare, buna administrare a proiectelor finanțate de la bugetul de stat sau de la UE.
- III. **Chestionarul III (Anexa V.14)** – privind utilitatea măsurilor prin raportarea acestora la teritoriul GAL LUNCA ARGEȘULUI

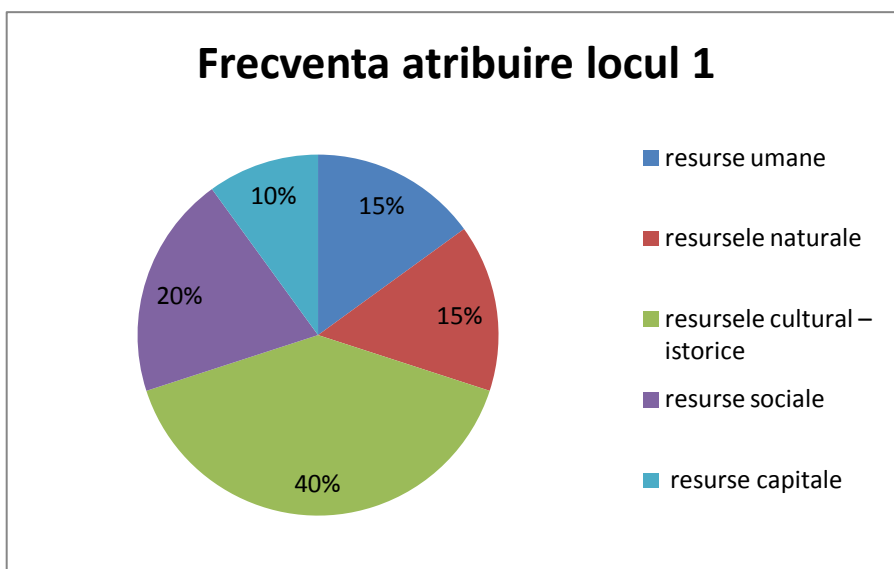
În urma centralizării și analizării răspunsurilor primite la chestionarelor prezentate mai sus, au rezultat următoarele:

- I. **Chestionarul I (Anexa V.6)** - privind oportunitățile și restricțiile privind dezvoltarea teritoriului GAL LUNCA ARGEȘULUI și domeniile care ar trebui rezolvate cu prioritate

1. **Cele mai importante resurse care ar putea contribui la dezvoltarea microzonei** au fost considerate **resursele cultural-istorice** (tradiții - monumente de arhitectură - situri arheologice), care au obținut 31 de puncte. Acestea sunt urmate de **resursele naturale** (solul - pădurile - apele - flora și fauna - peisajele - minereurile) cu 29 de puncte și de **resursele umane** (populația apta de munca - tinerii - femeile) și **resursele sociale** (asocierea –cooperarea – organizarea) cu câte 24 de puncte. Pe ultimul loc s-au clasat **resursele capitale** (infrastructura rutieră - infrastructura tehnico-edilitara - comunicații) cu 13 puncte.

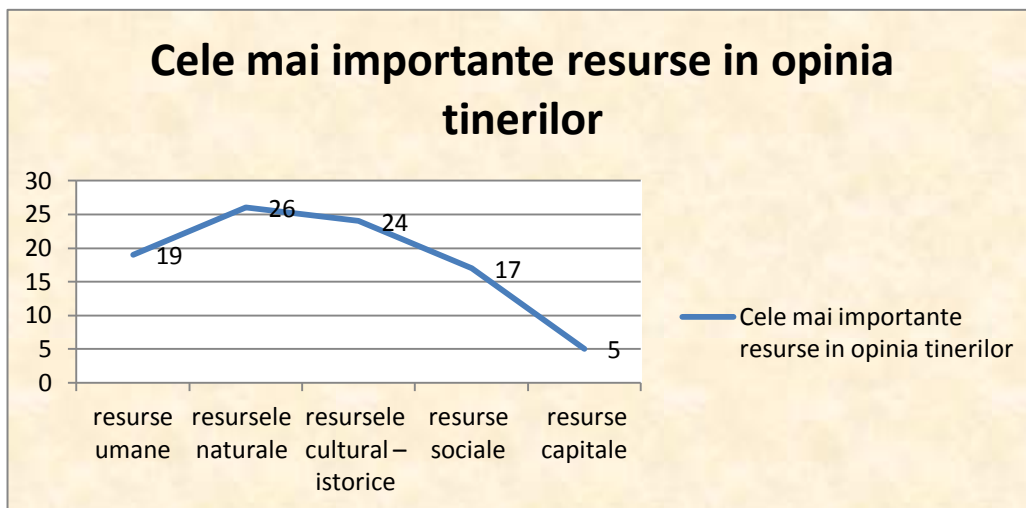


Din punctul de vedere al frecvenței cu care a fost considerată cea mai importantă resursă, după cum reiese din graficul de mai jos, **resursele cultural-istorice** au fost considerate cele mai importante de 40% dintre respondenți fiind urmate de resursele sociale (20%) și resursele umane și resursele naturale la egalitate (15%). Resursele capitale au fost considerate ca fiind cele mai importante numai de 10% dintre respondenți.

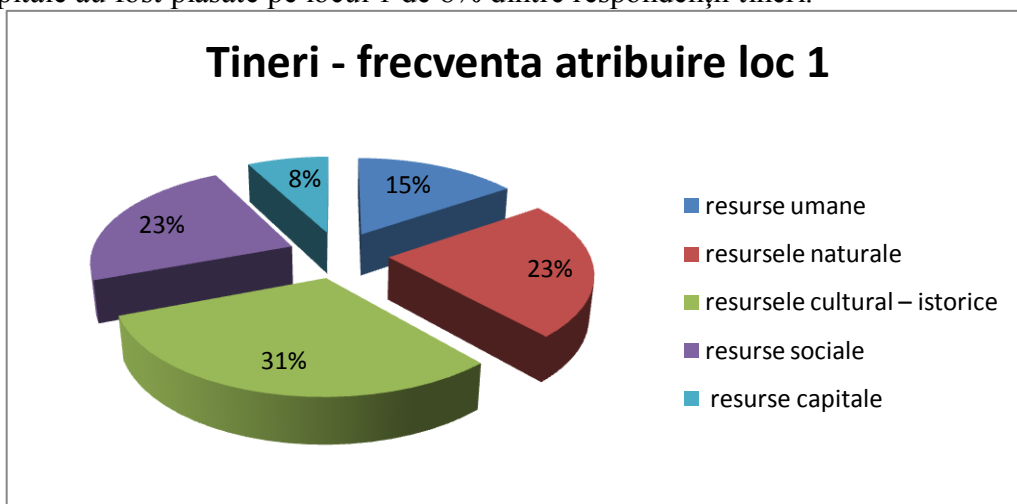


Având în vedere faptul că 75% dintre respondenți sunt tineri (cu vârsta până în 45 de ani) am încercat să desprindem opțiunea acestora privind importanța resurselor GAL LUNCA ARGEȘULUI.

Astfel, tinerii au considerat că **resursele naturale** sunt cele mai importante (26 de puncte), urmate de resursele cultural-istorice (24 de puncte). Resursele umane au obținut 19 puncte, resursele sociale 17, iar resursele capitale au fost plasate de tineri pe ultimul loc cu 5 puncte.

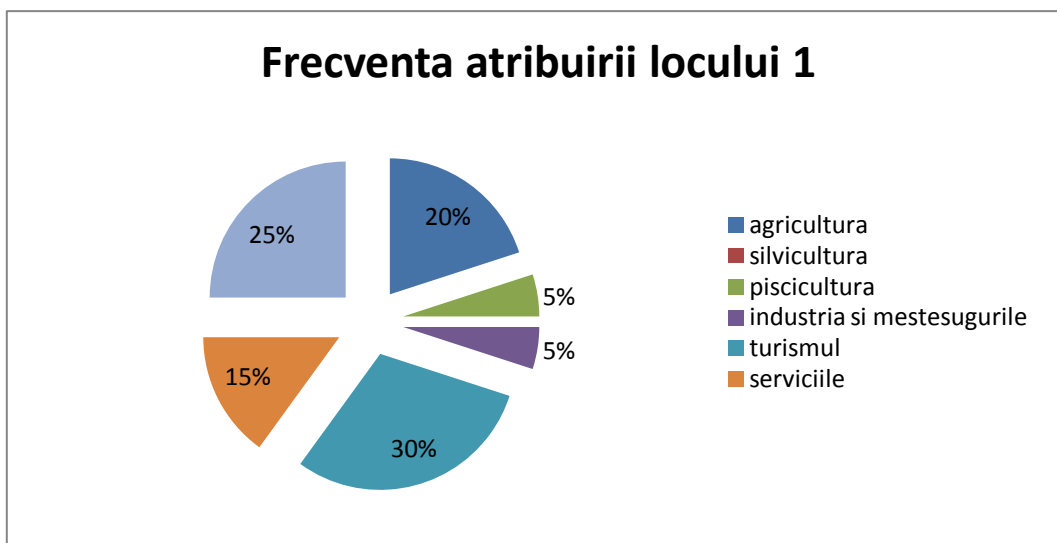
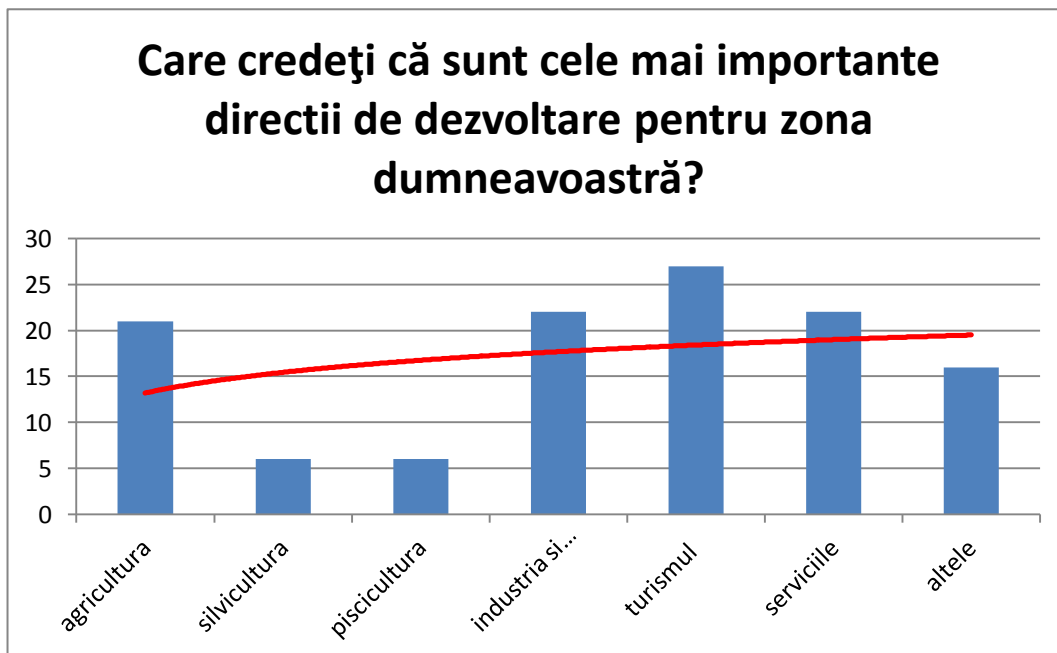


Cei mai multi tineri (32%) au atribuit locul 1 **resurselor cultural-istorice**. 23% au considerat că resursele naturale sunt cele mai importante, iar alți 23% dintre respondenți au considerat prioritare resursele sociale. Pe locul 3 în topul frecvenței atribuirii locului 1 se află resursele umane (15%). Resursele capitale au fost plasate pe locul 1 de 8% dintre respondenții tineri.



- Cea mai importanta direcție de dezvoltare pentru microregiunea LUNCA ARGEȘULUI** a fost asociată cu turismul (27 de puncte). Aceasta a fost urmată de servicii și industria și meșteșugurile aflate la egalitate cu câte 22 de puncte. Agricultură este foarte aproape de top, cu 21 de puncte. Mai puțin importante au fost considerate silvicultura și piscicultura, cu câte 6 puncte fiecare.

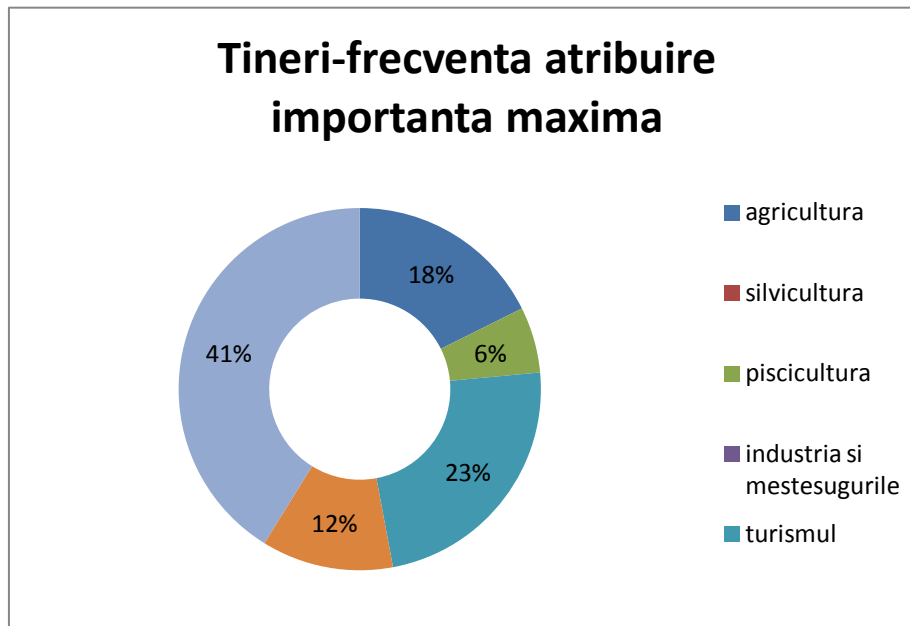




Din punctul de vedere al frecvenței atribuirii importanței maxime, după cum se poate observa în graficul prezentat mai sus, turismul a reprezentat opțiunea a 30% dintre respondenți, fiind urmate de alte direcții (25%). Agricultura a fost considerată cea mai importantă direcție de dezvoltare de 20% dintre respondenți, iar serviciile de 15% dintre aceștia. Piscicultura și industria și meșteșugurile au fost votate de câte 5% dintre respondenți.

De remarcat faptul că industria și meșteșugurile, care au obținut un punctaj mare (22 de puncte, la egalitate cu serviciile) nu sunt considerate totuși cea mai importantă direcție de dezvoltare, fiind plasată de respondenți în plan secund.

Per total, opiniile exprimate de tineri nu sunt diferite de opiniile generale, clasamentul fiind asemănător. Diferențele apar la atribuirea importanței maxime.

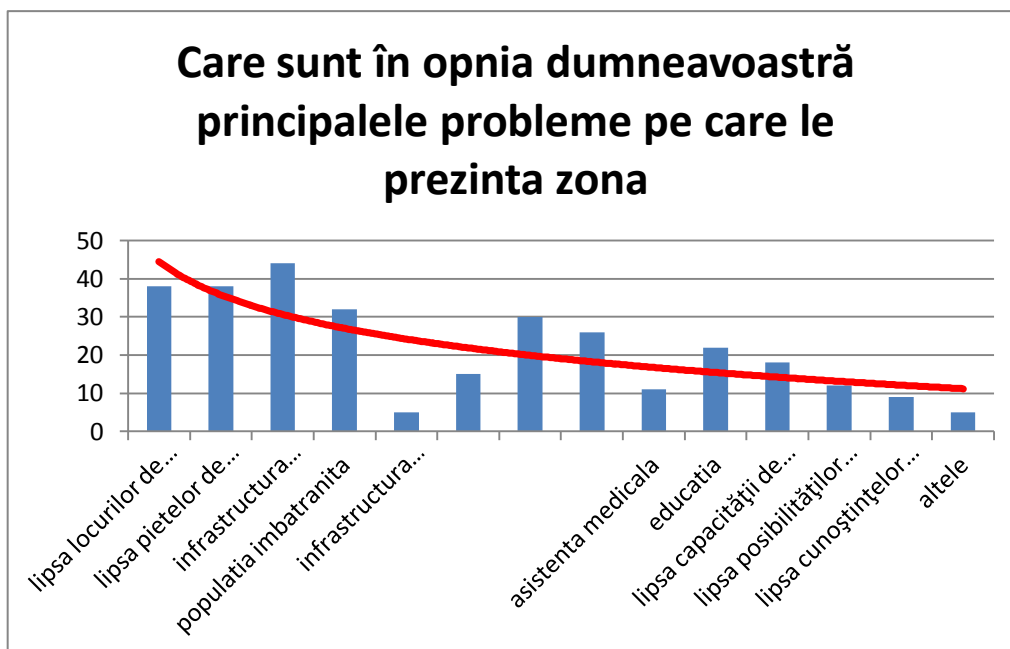


Tinerii au acordat importanță maximă altor direcții de dezvoltare (41%), acestea fiind urmate de turism (23)%. Agricultura a fost plasata pe locul 1 de 18% dintre tineri, iar serviciile de 12% dintre aceștia.

**3. Principala problemă pe care o prezintă microregiunea LUNCA ARGHEȘULUI** este, în opinia locuitorilor, reprezentată de infrastructura rutieră deficitară (44 puncte). Aceasta este urmată de lipsa piețelor de desfacere și de lipsa locurilor de muncă (la egalitate cu câte 38 de puncte). Populația îmbătrânită a însumat 32 de puncte, iată o altă problemă considerată ca fiind importantă este poluarea mediului înconjurător (30 de puncte).

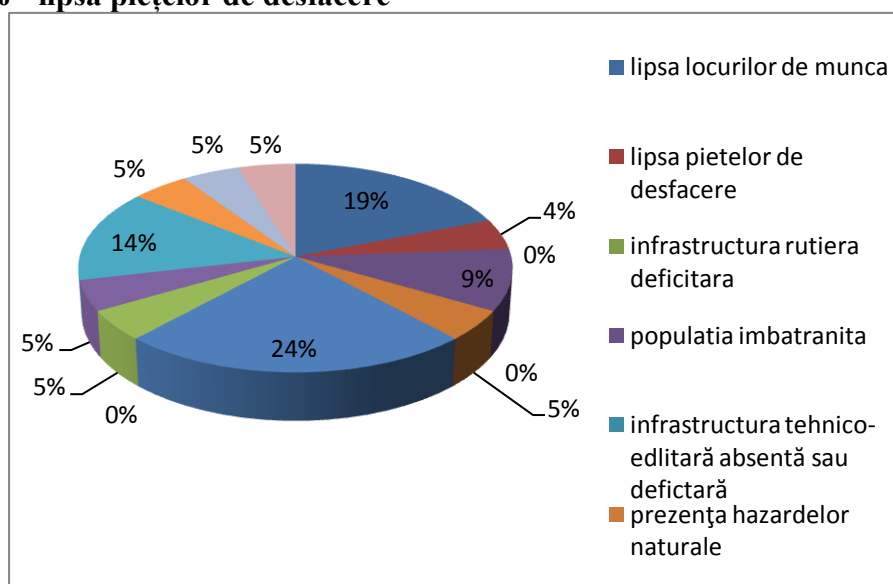
Alte probleme importante au fost considerate dispariția tradițiilor, a meșteșugurilor (26 de puncte) și educația (22 de puncte). Probleme mai puțin importante au fost considerate a fi lipsa capacității de organizare (18 puncte) și prezența hazardelor naturale (15 puncte).

În graficul de mai jos au fost cuprinse toate problemele punctate de respondenți:



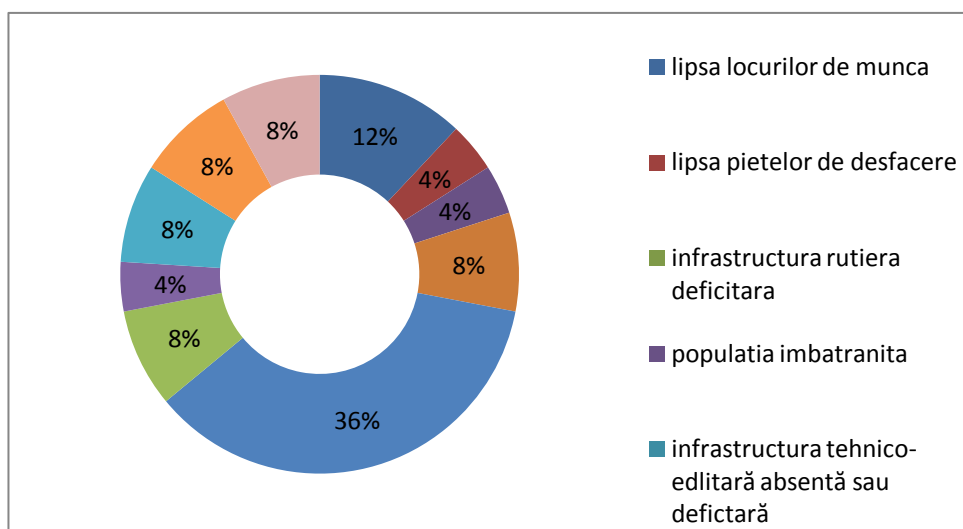
Din punctul de vedere al procentului de respondenți care au desemnat problema ca fiind cea mai importantă, situația poate fi prezentată astfel:

- 24% au considerat că cea mai importantă problemă este poluarea mediului înconjurător
- 19% au trecut pe primul loc lipsa locurilor de muncă
- 14% consideră că cea mai importantă problemă este lipsa capacității de organizare
- 9% - au menționat populația îmbătrânită
- 5% - lipsa cunoștințelor și informațiilor
- 5% - lipsa posibilităților de recreere
- % - educația
- % - asistența medicală
- 5% - prezența hazardelor naturale
- **4% - lipsa pietelor de desfacere**



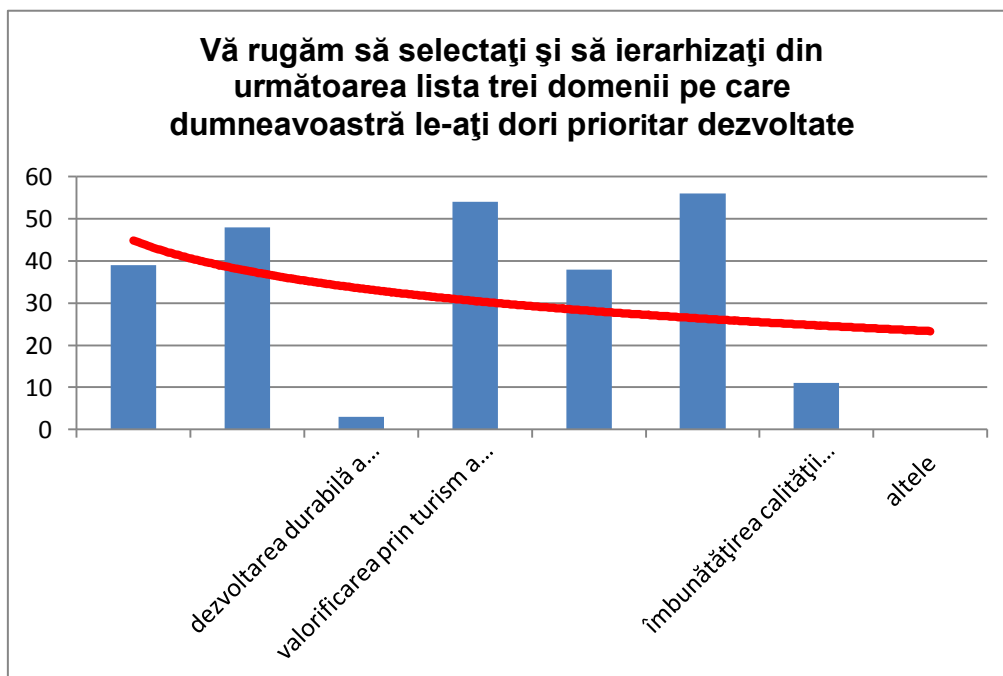
Astfel, putem constata că deși au obținut un punctaj semnificativ, problema care se referă la lipsa pietelor de desfacere a fost considerată cea mai importantă problemă de numai 4% dintre respondenți.

Tinerii au considerat infrastructura rutieră deficitară ca fiind problema prioritară a zonei, aceasta obținând cel mai mare punctaj (41 puncte) din cumularea punctajelor acordate de tineri. Pe locul secund în ordinea importanței se situează poluarea mediului înconjurător (30 de puncte) urmată de lipsa locurilor de muncă (29 de puncte). Cele mai puțin importante probleme sunt, în opinia tinerilor, lipsa cunoștințelor și informațiilor și infrastructura tehnico-edilitară.

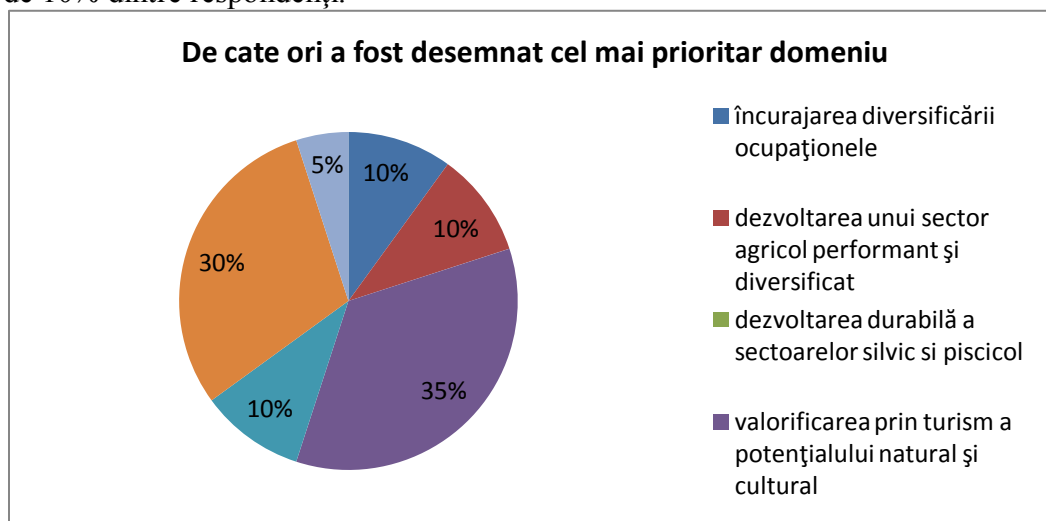


În încercarea de a ierarhiza cele mai importante probleme ale zonei, cei mai mulți tineri au acordat importanță maximă poluării mediului înconjurător (36%). O altă problemă importantă ar fi lipsa locurilor de muncă (12%).

**4. În ce privește domeniile pe care respondenții doresc să fie dezvoltate cu prioritate,** importante, opțiunile se îndreaptă către dezvoltarea și diversificarea serviciilor publice (56 puncte), valorificarea prin turism a potențialului natural și cultural (54 puncte), dezvoltarea unui sector agricol performant și diversificat (48 puncte) și dezvoltarea durabilă a zonei prin încurajarea diversificării ocupaționale (39 de puncte). Mai puțin importantă este dezvoltarea durabilă a sectoarelor silvic și piscicol (3 de puncte).



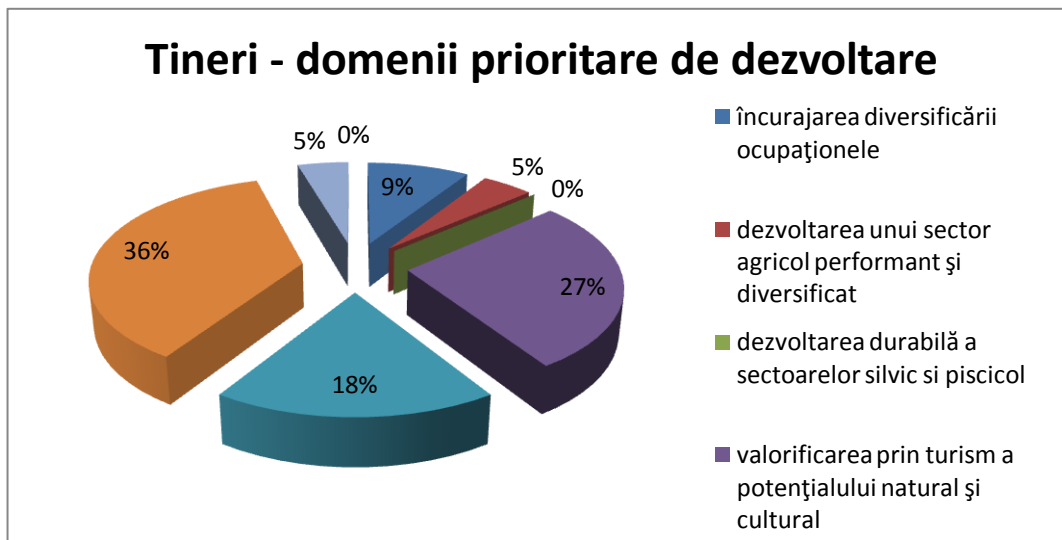
Din punctul de vedere al procentului de respondenți care au desemnat domeniul ca prioritar, 35% dintre respondenți au considerat că valorificarea prin turism a potențialului natural și cultural este cea mai importantă, urmată de dezvoltarea și diversificarea serviciilor publice. Aceasta este urmată de încurajarea diversificării ocupaționale, dezvoltarea unui sector agricol performant și diversificat și modernizarea și dezvoltarea infrastructurii publice locale, îmbunătățirea calității mediului, fiecare domeniu fiind desemnat ca prioritar de 10% dintre respondenți.



Opiniile tinerilor sunt în concordanță cu opinia generală în ceea ce privește domeniile care respondenții doresc să fie dezvoltate cu prioritate.

Din punct de vedere al frecvenței desemnării ca domeniu prioritar, 36% dintre tineri au considerat că dezvoltarea și diversificarea serviciilor publice este cea mai importantă, iar 27% au considerat că valorificarea prin turism a potențialului natural și cultural este cea mai importantă. Aceasta este urmată

de modernizarea și dezvoltarea infrastructurii publice locale (18%) și de încurajarea diversificării ocupaționale (9%).



**II. Chestionarul II (Anexa V.12) – pentru cunoașterea experienței partenerilor în programe asemănătoare de cooperare, buna administrare a proiectelor finanțate de la bugetul de stat sau de la UE.**

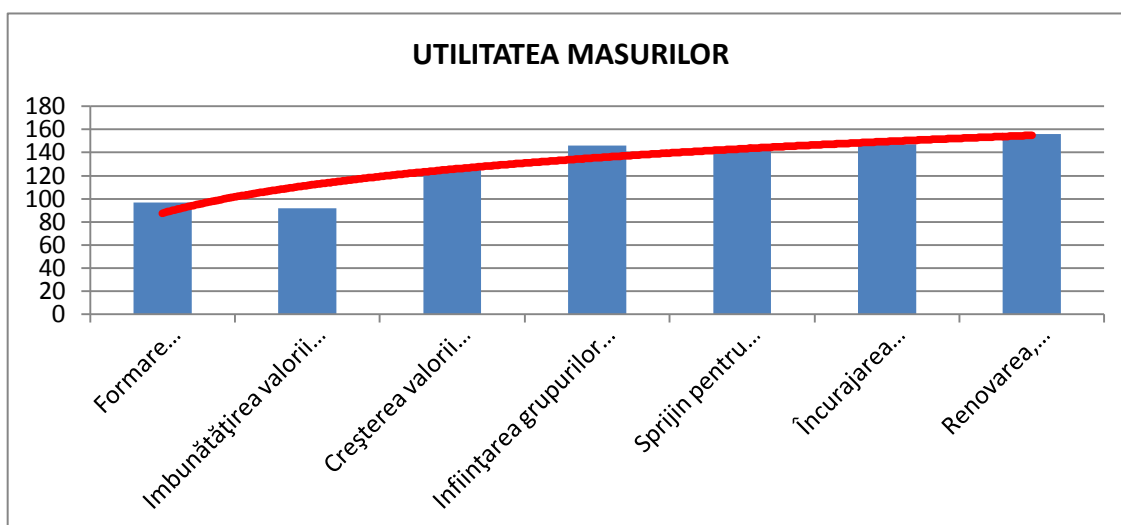
În urma centralizării răspunsurilor primite a reieșit faptul că partenerii au experiența bogată în implementarea de programe/proiecte finanțate din fonduri europene sau din alte surse de finanțare. Dintre proiectele prezentate de partenerii GAL LUNCA ARGEȘULUI le-am selectat pe cele mai relevante:

1. Proiectul de alimentare cu apă a satului Mozăceni, înlocuirea rețelei de distribuție și extinderea de alimentare în satele Mozăceni și Babaroaga, proiect în valoare de 755.943 euro, realizat prin programul SAPARD,
2. Proiectul de realizare sală de sport tip B la Grupul Școlar Mozăceni, în valoare de 1.800.000 lei, cu fonduri de la Fondul Național de Investiții,
3. Proiectul de realizare a atelierului de confecții metalice la Școala de Arte și Meserii SAM în cadrul Grupului Școlar Mozăceni, cu fonduri de la FRDS - Banca Mondială - 30.000 dolari și fonduri proprii 200.000 lei,
4. Proiectul de modernizare a Spitalului de Boli Cronice Mozăceni și introducerea gazelor la spitalul Mozăceni, cu sprijinul Consiliul Local și finanțare de la Banca Mondială în valoare de 250.000 euro,
5. Proiectul de construire și dotare modernă a unui cabinet stomatologic, cu sprijinul Consiliului Local și capitalul privat al medicilor stomatologi,
6. Proiectul de renovare, modernizare și dotare corespunzătoare a căminului cultural vechi și înființarea unei discotecii, cu sprijinul Consiliului Local și al persoanei private care a închiriat localul,
7. Proiectul de înființare a târgului săptămânal, cu sprijinul Consiliului Local.
8. Proiectul de înlocuire a sistemului clasic de încălzire cu centrală termică cu combustibil biomasa și panouri solare pentru Primărie și Școala generală din Șerbănești

**III. Chestionarul III (Anexa V.14) – privind utilitatea măsurilor prin raportarea acestora la teritoriul GAL LUNCA ARGEȘULUI**

În ceea ce privește utilitatea acordată de respondenți măsurilor prezentate în chestionar, din analiza răspunsurilor primite, putem desprinde următoarele concluzii:

Cea mai importantă măsură a fost considerată **Renovarea, dezvoltarea satelor, îmbunătățirea serviciilor de bază pentru economia și populația rurală și punerea în valoare a moștenirii rurale** (156 de puncte). Aceasta a fost urmată de **încurajarea activităților turistice** (146 de puncte), **înființarea grupurilor de producători** (146 de puncte) și de **sprijin pentru crearea și dezvoltarea de micro-întreprinderi** (144 puncte). **Creșterea valorii adăugate a produselor agricole și forestiere** a cumulat 126 de puncte, iar **formarea profesională, informarea și difuzarea de cunoștințe** a cumulat 97 de puncte. Cel mai mic punctaj a fost obținut de **îmbunătățirea valorii economice a pădurii** (92 de puncte).



**CRITERII DE SELECTIE – CS3: Strategie**  
**Eficiența dispozițiilor privind consultarea partenerilor locali în**  
**elaborarea strategiei de dezvoltare locală**

• **Consultările au avut ca scop clarificarea următoarelor aspecte:**

- **Anexa V.1 „Minuta intalnire 15 noiembrie 2011”**
  - Stabilirea etapelor de elaborare a Planului de Dezvoltare Locală;
  - Conținutul acestora;
  - Rezultatele așteptate;
  - Principiile, modalitățile și calendarul de lucru;
  - Factorii relevanți și parteneriatele necesare;
  - Nevoile parteneriatului privind cooptarea de experți;
  - Nivele de cooperare și parteneriat local, județean, regional, național și european;
  - Formarea echipei locale (identificarea și stabilirea structurii de lucru pe nivele, factori de decizie, echipa tehnica, factori consultativi, grupuri reprezentative, mijloacele de comunicare în masa etc.);
- **Anexa V.7 „Focus Grup modalitati de diseminare - Minuta consultare cu sprijinul liderilor locali de opinie ”**
  - Modalitati de diseminare (consultarea populației, mijloace de comunicare în masa media, web site, broșuri, întâlniri etc.),
  - Conștientizarea actorilor locali și a locuitorilor
- **Anexa V.4 „Proces verbal-prima intalnire a Grupului de lucru”**
  - Colectarea și structurarea datelor privind teritoriul;
  - Analiza datelor;
  - Elaborarea analizelor (SWOT, analiza diagnostic)
- **Anexa V.9 „Proces verbal – a doua intalnire a Grupului de lucru”**
  - Formularea viziunii de dezvoltare și stabilirea obiectivelor strategice majore,
  - Elaborarea de versiuni pentru viziunea de dezvoltare;
  - Analiza factorilor cheie (factori instituționali, organizaționali, a comunității, privind interesul și capacitatea în implementarea strategiei);
  - Analiza reglementărilor locale, naționale și europene (cu privire la facilitarea implementării strategiei de dezvoltare, propuneri de abordare a instrumentelor, a măsurilor necesare pentru implementarea strategiei);
- **Anexa V.19 „Proces verbal – a treia intalnire a grupului de lucru”**
  - Diseminarea rezultatelor analizelor și a consultării cetățenilor privind viziunea de dezvoltare prin chestionare, întâlniri, etc. (rezultatele consultării se vor valida în selectarea variantei finale a formulării viziunii și a obiectivelor strategice majore aferente);
  - Detalierea obiectivelor strategiei propuse în sub-obiective - pe baza scheletului inițial (viziune și obiective strategice majore) se vor detalia sub-obiectivele;
  - Analiza resurselor necesare și disponibile în vederea implementării strategiei (umane, instituționale, de organizare, de reglementare, de teren, financiare - propuneri de abordare a articulării resurselor în vederea implementării strategiei);
  - Elaborarea sistemului de monitorizare, evaluare și control a procesului de implementare a strategiei (pachetul de indicatori aferent obiectivelor, sub-obiectivelor, programelor și proiectelor, sisteme de baze de date disponibile la nivel local, sisteme de luare a deciziilor în parteneriat privind implementarea strategiei);
  - Prioritizarea proiectelor și elaborarea unui plan de acțiune pentru implementarea strategiei);

**✓ GAL “ LUNCA JOASĂ A SIRETULUI ”**  
**îndeplinește**  
**CRITERIILE DE SELECȚIE CS 3.1.8**



### **CRITERII DE SELECTIE – CS3: Strategie**

#### **Eficiența dispozițiilor privind consultarea partenerilor locali în elaborarea strategiei de dezvoltare locală**

Consultarea actorilor va trebui să cuprindă:

- Implicarea entităților interesate în pregătirea Planului Local de Dezvoltare
- Diseminarea progresului înregistrat și a constrângerilor întâmpinate

#### **Diseminarea progresului înregistrat și a constrângerilor întâmpinate**

- **Grupuri de lucru/focus grupuri,**
  - Anexa V.7 „Focus Grup modalitati de diseminare - Minuta consultare cu sprijinul liderilor locali de opinie ”
  - Anexa V.4, Anexa V.9 și Anexa V.19 „Procese verbale intalniri Grup de lucru”
- **Comitete locale ale comunității;**
  - Anexa V.16 „Minuta Comitet local al comunitatii – reprezentantii mediului privat”
  - Anexa V.17 „Minuta Comitet local al Comunitatii – reprezentantii societatii civile”
  - Anexa V.18 „Minuta Comitet local al comunitatii – reprezentanti ai administratiei publice”

✓ **GAL " LUNCA ARGESULUI "**  
**îndeplinește**  
**CRITERIILE DE SELECTIE CS 3.1.8**

## 2. Prezentarea parteneriatului decizional

### 2.1 Descrierea partenerilor

**GAL "LUNCA ARGEȘULUI"** își propune ca obiectiv general construcția instituțională în vederea elaborării și implementării unei strategii integrate ce va da posibilitatea reprezentanților unor sectoare de activitate diferite să conlucreze și să interacționeze în folosul comunității din teritoriul pe care acționează prin diversificarea și dezvoltarea economiei rurale. Scopul său este să încurajeze participarea membrilor comunitari la procesul de dezvoltare locală, să sprijine pregătirea și implementarea strategiilor de dezvoltare locală.

**GAL "LUNCA ARGEȘULUI"** s-a constituit ca un parteneriat bazat pe asocierea dintre sectorul public și sectorul privat. În această „uniune” fiecare parte și-aduce aportul specific: autoritățile publice locale infrastructură și logistică, mijloace financiare și imagine, iar sectorul privat capacitatea de a mobiliza comunitatea, cunoștințe și experiență în domeniul economic și social și asumarea unor riscuri și responsabilități. Structura celor 33 de membri este următoarea:

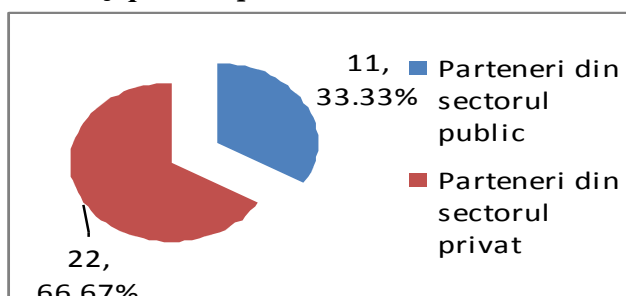
**Sectorul public – privat al GAL "LUNCA ARGEȘULUI" și implicit membri în Adunarea Generală**

Nr crt	Partener	Reprezentant legal – Funcția	Sediul	Tip* /Obs.
<b>PARTENERI PUBLICI 33,33%</b>				
1	COMUNA MOZACENI – Primăria Mozaceni	Cioran Lucian ( <i>Primar</i> )	COMUNA MOZACENI	ADMIN
2	COMUNA NEGRASI – Primăria Negrasi	Nicolae Radu ( <i>Primar</i> )	COMUNA NEGRASI	ADMIN
3	COMUNA POPESTI – Primăria Popesti	Barbu Mircea ( <i>Primar</i> )	COMUNA POPESTI	ADMIN
4	COMUNA RACA – Primăria Raca	Barbu Georgel ( <i>Primar</i> )	COMUNA RACA	ADMIN
5	COMUNA RECEA – Primăria Recea	Pana Marin ( <i>Primar</i> )	COMUNA RECEA	ADMIN
6	COMUNA ROCIU – Primăria Rociu	Balasoiu Aurel ( <i>Primar</i> )	COMUNA ROCIU	ADMIN
7	COMUNA SLOBOZIA – Primăria Slobozia	Funie Petre ( <i>Primar</i> )	COMUNA SLOBOZIA	ADMIN
8	COMUNA STEFAN CEL MARE – Primăria Stefan cel Mare	Vidan Niculae ( <i>Primar</i> )	COMUNA STEFAN CEL MARE	ADMIN
9	COMUNA SUSENI – Primăria Suseni	Radu Doru ( <i>Primar</i> )	COMUNA SUSENI	ADMIN
10	COMUNA TATARASTII DE SUS – Primăria Tatarastii de Sus	Dumitrescu Bogdan ( <i>Primar</i> )	COMUNA TATARASTII DE SUS	ADMIN
11	COMUNA TEIU – Primăria Teiu	Popescu Mihai ( <i>Primar</i> )	COMUNA TEIU	ADMIN
<b>PARTENERI PRIVAȚI 66,67%</b>				
<b>ONG</b>				
12	"ASOCIAȚIA VIITORUL COMUNEI ROCIU	Neagoe Ioana ( <i>Președinte</i> )	COMUNA ROCIU	ONG
13	"ASOCIAȚIA PROPRIETARILOR DE PADURE POIANA NARCISELOR	Stancutu Marin ( <i>Președinte</i> )	COMUNA NEGRASTI	ONG

	NEGRASI - ARGES			
14	ASOCIAȚIA CRESCĂTORILOR DE ANIMALE, ALBINE, PĂSARI ȘI PEȘTE MOZĂCEANCA	Baldar Marin (Președinte)	COMUNA MOZĂCEANCA	ONG
15	ASOCIAȚIA PARTIDA ROMILOR – filiala Izvoru	Pirvu Constantin (Președinte)	COMUNA IZVORU	ONG
<b>ÎNTRERINDERI</b>				
16	NASTASE I. MARIANA ÎNTRERINDERE INDIVIDUALĂ	Nastase Mariana	COMUNA MOZACENI	ALEȘI
17	UDREA P. ION ÎNTRERINDERE INDIVIDUALĂ	Udrea Ion	COMUNA SLOBOZIA	ALEȘI
18	RIZON LIVIU ÎNTRERINDERE INDIVIDUALĂ	Rizon Liviu (Administrator)	COMUNA SLOBOZIA	ALEȘI
19	DOBRIN E. MARIAN ÎNTRERINDERE INDIVIDUALĂ	Dobrin Marian	COMUNA SLOBOZIA	ALEȘI
20	CHITA ION ADRIAN ÎNTRERINDERE INDIVIDUALĂ	Chita Ion Adrian	COMUNA RECEA	ALEȘI
21	GRIGORE MARIN ÎNTRERINDERE INDIVIDUALĂ	Grigore Marin	COMUNA RECEA	ALEȘI
22	LICAN I. DUMITRU ÎNTRERINDERE INDIVIDUALĂ	Lican Dumitru	COMUNA RECEA	ALEȘI
23	VOCHIN MAGDALENA COMERT ÎNTRERINDERE INDIVIDUALĂ	Vochin Magdalena	COMUNA MOZACENI	ALEȘI
24	MARES MARILENA ÎNTRERINDERE FAMILIALĂ	Mares Marilena	COMUNA IZVORU	ALEȘI
25	CIORAN MARIA ÎNTRERINDERE FAMILIALĂ	Cioran Maria	COMUNA MOZACENI	ALEȘI
26	SC AGROFLOR CEREAL DIVER SRL	Buzea Florenta (Administrator)	COMUNA STEFAN CEL MARE	ALEȘI
27	SC AGRICOLA SERBANESTI SRL	Popa Alexandru – Georgica (Administrator)	COMUNA ROCIU	ALEȘI
28	SC MATTYS ROBERT SRL	Vladu Maria-Mirela (Administrator)	COMUNA SUSENI	ALEȘI
29	SC VLD FLOR AGROLUX SRL	Vladu Florian – Catalin (Administrator)	COMUNA SUSENI	ALEȘI
30	CIORAN MIRELA ELENA PERSOANĂ FIZICĂ AUTORIZATĂ	Cioran Mirela-Elena	COMUNA MOZACEI	ALEȘI
31	CIRSTEA N. ION PERSOANĂ FIZICĂ AUTORIZATĂ	Cirstea Ion	COMUNA RECEA	ALEȘI
32	VIDAN VASILICA PERSOANĂ FIZICĂ AUTORIZATĂ	Vidan Vasilica	COMUNA STEFAN CEL MARE	ALEȘI
33	NICOLAE F. GHEORGHITA PERSOANĂ FIZICĂ AUTORIZATĂ	Nicolae F. Gheorghita	COMUNA NEGRASI	ALEȘI

Sursa: Acordul de Parteneriat al GAL "LUNCA ARGESULUI" și documentele partenerilor aflate în anexa PDL

### Reprezentanți public - privat în GAL LUNCA ARGEȘULUI

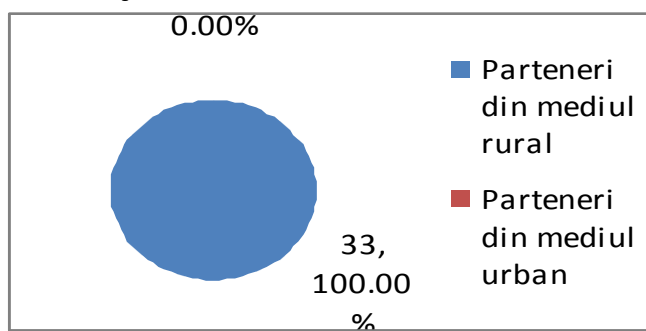


- Parteneri cu sediul în mediul urban în cadrul GAL "LUNCA ARGEȘULUI" și implicat în Adunarea Generală

Nr crt	Partener	Reprezentant legal	Sediul în zona urbană	Tip* /Obs.
<b>PARTENERI CU SEDIUL ÎN MEDIUL URBAN</b>				
	-	-	-	-

Sursa: Acordul de Parteneriat al GAL "LUNCA ARGEȘULUI" și documentele partenerilor aflate în anexa PDL

### Reprezentanți rural - urban în GAL LUNCA ARGEȘULUI



- Prezența minorităților etnice în GAL "LUNCA ARGEȘULUI"

Nr. crt	Numele partenerului	Obiectul de activitate
<b>PARTENERI CE REPREZINTĂ MINORITĂȚILE ETNICE</b>		
1	"ASOCIAȚIA PARTIDA ROMILOR"- filiala Izvoru	Reprezentarea intereselor comunităților de romi în dialog cu autoritățile locale și centrale

Sursa: Acordul de Parteneriat al GAL "LUNCA ARGEȘULUI" și documentele partenerilor aflate în anexa PDL

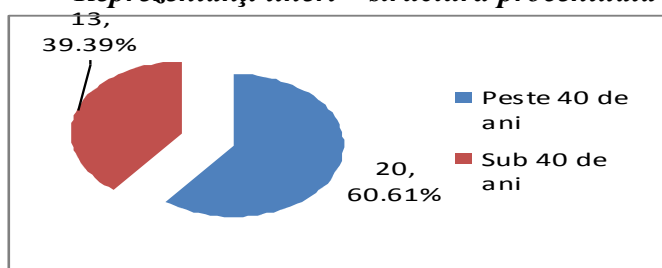
- Prezența tinerilor în GAL "LUNCA ARGEȘULUI" și implicat în Adunarea Generală

Nr . Crt	Numele partenerului	Numele și prenumele reprezentantului	CNP
<b>PARTENERI TINERI</b>			
1	ASOCIAȚIA VIITORUL COMUNEI ROCIU	NEAGOE IOANA	2870127031990
2	UDREA P ION ÎNTREPRINDERE INDIVIDUALĂ	UDREA ION	1760424031841
3	RIZON LIVING ÎNTREPRINDERE INDIVIDUALĂ	RIZON LIVIU	1770831031841
4	DOBRIN E MARIAN ÎNTREPRINDERE INDIVIDUALĂ	DOBRIN MARIAN	1730115031841
5	CHITA ION ADRIAN ÎNTREPRINDERE INDIVIDUALĂ	CHITA ION-ADRIAN	1730521031867

6	LICAN I DUMITRU ÎNȚREPRINDERE INDIVIDUALĂ	LUCIAN DUMITRU	1720516031840
7	VOCHIN MAGDALENA 'COMERT'	VOCHIN MAGDALENA	2780404031847
8	SC AGROFLOR CEREAL DIVERS SRL	BUZEA FLORENTA	2730629031848
9	SC AGRICOLA SERBANESTI SRL	POPA ALEXANDRU-GEORGICA	1750124031859
10	SC MATTYS ROBERT SRL	VLADU MARIA-MIRELA	2860213031991
11	SC VLAD-FLOR AGROLUX SRL	VLADU FLORIAN-CATALIN	1761104031865
12	CIORAN MIRELA ELENA PERSONĂ FIZICĂ AUTORIZATĂ	CIORAN MIRELA-ELENA	2810511031994
13	CIRSTEA N ION PERSONĂ FIZICĂ AUTORIZATĂ	CIRSTEA ION	1760305031856

Sursa: Acordul de Parteneriat al GAL "LUNCA ARGEȘULUI" și documentele partenerilor aflate în anexa PDL

### Reprezentanți tineri – structura procentuală

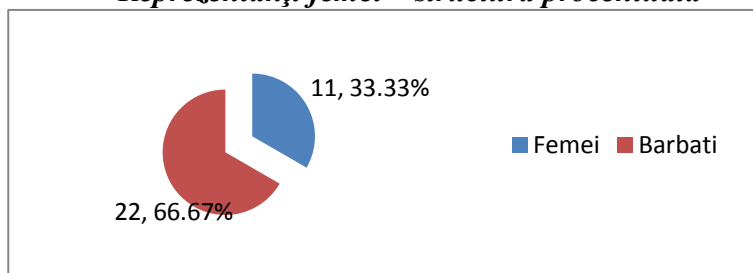


### Prezența femeilor în GAL "LUNCA ARGEȘULUI" și implicit în Adunarea Generală

N r. Crt	Numele partenerului	Numele și prenumele reprezentantului	CNP
<b>PARTENERI FEMEI</b>			
1	ASOCIAȚIA VIITORUL COMUNEI ROCIU	NEAGOE IOANA	2870127031990
2	VOCHIN MAGDALENA 'COMERT'	VOCHIN MAGDALENA	2780404031847
3	SC AGROFLOR CEREAL DIVERS SRL	BUZEA FLORENTA	2730629031848
4	SC MATTYS ROBERT SRL	VLADU MARIA-MIRELA	2860213031991
5	CIORAN MIRELA ELENAPERSONĂ FIZICĂ AUTORIZATĂ	CIORAN MIRELA-ELENA	2810511031994
6	"NASTASE I. MARIANA ÎNȚREPRINDERE INDIVIDUALĂ "	Nastase Mariana	2690613031849
7	"MARES MARILENA ÎNȚREPRINDERE FAMILIALĂ"	Mares Marilena	2591018031853
8	"CIORAN MARIA ÎNȚREPRINDERE FAMILIALĂ"	Cioran Maria	2580205031841
9	"SC MATTYS ROBERT SRL	Vladu Maria-Mirela	2860213031991
0	„VIDAN VASILICA PERSONĂ FIZICĂ AUTORIZATĂ"	Vidan Vasilica	2491123031844
1	"NICOLAE F. GHEORGHITA PERSONĂ FIZICĂ AUTORIZATĂ"	Nicolae F. Gheorghita	2601007031858

Sursa: Acordul de Parteneriat al GAL "LUNCA ARGEȘULUI" și documentele partenerilor aflate în anexa PDL

### Reprezentanți femei – structura procentuală



- **Parteneri sectoriali în GAL "LUNCA ARGEȘULUI": grupuri ce includ reprezentanți ai organizațiilor agricole/a grupurilor de producători/reprezentanți ai sectorului forestier, reprezentanți ai sectorului economic/ai organizațiilor de mediu**

Nr crt	Partener	CAEN / OBIECT DE ACTIVITATE
<b>PARTENERI SECTORIALI: SILVIC</b>		
1	ASOCIAȚIA PROPRIETARILOR DE PADURE POIANA NARCISELOR NEGRASI	<ul style="list-style-type: none"> <li>▪ promovarea valorilor civice, ale democrației și ale statutului de drept</li> <li>▪ reprezentarea membrilor săi în fața forurilor naționale și internaționale, recunoașterea dreptului acestora la reconstituirea integrală a dreptului de proprietate privată asupra pădurilor, pășunilor și terenurilor cu regim forestier, inclusiv a enclavelor din păduri și a golurilor de munte, cariere de piatră și a balastierelor, a clădirilor și terenurilor de administrație silvică, bunuri materiale confiscate abuziv, precum și obținerea de compensații echivalente, în situațiile în care proprietățile confiscate nu mai pot fi restituite în natură/ în integritate</li> <li>▪ ASOCIAȚIA va face intervențiile necesare pentru realizarea unei legislații silvice moderne, ferme și eficiente care să respecte dreptul de proprietate, care să asigure protecția fondului forestier, cinegetic și piscicol, precum și extinderea în viitor a suprafețelor împădurite și va sprijini acțiunile specifice regimului silvic național</li> <li>▪ acționează ca interlocutor autorizat în relațiile cu legislativul și executivul, analizând și exprimând punctul de vedere la proiectele de acte normative care privesc proprietarii de păduri, persoane fizice și juridice</li> <li>▪ propune modificarea sau abrogarea unor acte normative care sunt contrare drepturilor garantate de Convenția Europeană a Drepturilor Omului și a intereselor proprietarilor</li> <li>▪ ASOCIAȚIA reprezintă interesele economice, tehnice, comerciale, juridice și sociale ale membrilor săi, proprietari de păduri elaborans și aplicând strategia în domeniul silviculturii, transportului, prelucrării și valorificării lemnului, a comercializării produselor forestiere, a amenajării și certificării pădurilor private, a reîmpăduririlor și creării administrației silvice proprii</li> <li>▪ ASOCIAȚIA propune prin înscrisuri originale atribuirea directă a dreptului de gestionare a faunei cinegetice din cuprinsul fondului de vânătoare conform legislației în vigoare</li> <li>▪ conservarea și dezvoltarea durabilă a pădurilor</li> <li>▪ protejarea ecosistemelor forestiere</li> <li>▪ sprijinirea proprietarilor sau deținătorilor de păduri în scopul gestionării durabile a pădurilor și a vegetației forestiere din afara fondului forestier</li> <li>▪ asocierea proprietarilor de păduri în vederea constituirii de structuri silvice private pentru gospodărirea pădurilor și aplicarea regimului silvic în mod unitar</li> <li>▪ constituirea structurilor silvice proprii, pentru gospodărirea unitară și durabilă, în conformitate cu prevederile amenajamentelor silvice și ale Normelor de regim silvic, a fondului forestier aflat în proprietatea membrilor asociației și a altor persoane fizice sau juridice posesoare de fond forestier</li> <li>▪ crearea structurilor care au scop organizarea, administrarea și folosirea pășunilor împădurite</li> <li>▪ dezvoltarea valorificării durabile a produselor primare ale pădurii, precum și a</li> </ul>

		serviciilor în domeniul silviculturii și cinegetic
<b>Alți parteneri cu activitate silvică relevantă</b>		
2	SC AGRICOLA SERBANESTI SRL	0210 Silvicultura și alte activități forestiere 0230 Colectarea produselor forestiere nelemnoase din flora spontană
3	SC MATTYS ROBERT SRL	0210 Silvicultura și alte activități forestiere 0220 Exploatarea forestieră 0230 Colectarea produselor forestiere nelemnoase din flora spontană 0240 Activități de servicii anexe silviculturii
4	SC VLAD-FLOR AGROLUX SRL	0210 Silvicultura și alte activități forestiere 0220 Exploatarea forestieră 0230 Colectarea produselor forestiere nelemnoase din flora spontană 0240 Activități de servicii anexe silviculturii
5	CIRSTEA N ION PERSOANĂ FIZICĂ AUTORIZATĂ	0240 Activități de servicii anexe silviculturii

Sursa: Acordul de Parteneriat al GAL "LUNCA ARGEȘULUI" și documentele partenerilor aflate în anexa PDL

Nr crt	Partener	CAEN / OBIECT DE ACTIVITATE
<b>PARTENERI SECTORIALI: AGRICOL</b>		
1	"ASOCIAȚIA CRESCATORILOR DE ANIMALE, ALBINE, PASARI SI PESTE MOZACEANCA"	<ul style="list-style-type: none"> <li>▪ scopul asociației de a identifica, reprezenta și promova sistematic și unitar interesele profesionale specifice membrilor săi, cele economice, tehnice și juridice, precum și acțiunile de cooperare ale membrilor</li> <li>▪ asocierea pentru concesiunea pădurilor și pajiștilor</li> <li>▪ colaborare cu alte asociații, fundații ori alte asemenea organizații care activează în domeniul creșterii animalelor, în vederea organizării de acțiuni de asistență și consultanță pentru susținerea intereselor membrilor Asociației</li> <li>▪ implicarea în elaborarea soluțiilor pentru problemele specifice, ce vor fi puse la dispoziția Guvernului, altor autorități ori asociații, membrilor asociației, din proprie inițiativă, ori la cererea acestora</li> <li>▪ negocierea cu autoritățile competente în vederea obținerii de facilități fiscale pentru sectorul producției animaliere.</li> <li>▪ Activități privind reproducția și selecția animalelor</li> <li>▪ Înființarea perdelor de protecție la pajiști și pașuni</li> <li>▪ Cultivarea plantelor furajere pentru producerea de sămânță și furaje</li> <li>▪ Lucrări de irigații la pășuni, pajiști și plante furajere</li> </ul>
<b>Alți parteneri cu activitate agricolă relevantă</b>		
2	NASTASE I MARIANA ÎNȚREPRINDERE INDIVIDUALĂ	0111 Cultivarea cerealelor (exclusiv orez), plantelor leguminoase și a plantelor producătoare de semințe oleaginoase
3	UDREA P ION ÎNȚREPRINDERE INDIVIDUALĂ	0111 Cultivarea cerealelor (exclusiv orez), plantelor leguminoase și a plantelor producătoare de semințe oleaginoase
4	RIZON LIVIU ÎNȚREPRINDERE INDIVIDUALĂ	0111 Cultivarea cerealelor (exclusiv orez), plantelor leguminoase și a plantelor producătoare de semințe oleaginoase
5	DOBRIN E MARIAN ÎNȚREPRINDERE INDIVIDUALĂ	0111 Cultivarea cerealelor (exclusiv orez), plantelor leguminoase și a plantelor producătoare de semințe oleaginoase
6	CHITA ION ADRIAN ÎNȚREPRINDERE INDIVIDUALĂ	0111 Cultivarea cerealelor (exclusiv orez), plantelor leguminoase și a plantelor producătoare de semințe oleaginoase

7	GRIGORE MARIAN ÎNȚREPRINDERE INDIVIDUALĂ	0161 Activități auxiliare pentru producția vegetală
8	LICAN I DUMITRU ÎNȚREPRINDERE INDIVIDUALĂ	0111 Cultivarea cerealelor (exclusiv orez), plantelor leguminoase și a plantelor producătoare de semințe oleaginoase
9	MARES MARINELA ÎNȚREPRINDERE FAMILIALĂ	0111 Cultivarea cerealelor (exclusiv orez), plantelor leguminoase și a plantelor producătoare de semințe oleaginoase
10	CIORAN MARIA ÎNȚREPRINDERE FAMILIALĂ	0111 Cultivarea cerealelor (exclusiv orez), plantelor leguminoase și a plantelor producătoare de semințe oleaginoase
11	SC AGROFLOR CEREAL DIVERS SRL	0111 Cultivarea cerealelor (exclusiv orez), plantelor leguminoase și a plantelor producătoare de semințe oleaginoase 0112 Cultivarea orezului 0113 Cultivarea legumelor și a pepenilor, a rădăcinoaselor și tuberculilor 0116 Cultivarea plantelor pentru fibre textile 0119 Cultivarea altor plante din cultură nepermanente 0121 Cultivarea strugurilor 0123 Cultivarea fructelor citrice 0124 Cultivarea fructelor semințoase și sămburoase 0125 Cultivarea fructelor arbuștilor fructiferi, capșunilor, nuciferilor și a altor pomi fructiferi 0126 Cultivarea fructelor oleaginoase 0127 Cultivarea plantelor pentru prepararea băuturilor 0128 Cultivarea condimentelor, plantelor aromatice, medicinale și a plantelor de uz farmaceutic 0129 Cultivarea altor plante permanente 0141 Creșterea bovinelor de lapte 0142 Creșterea altor bovine 0143 Creșterea cailor și a altor cabaline 0144 Creșterea cămilelor și a camelidelor 0145 Creșterea ovinelor și caprinelor 0146 Creșterea porcinelor 0147 Creșterea păsărilor 0149 Creșterea altor animale 0150 Activități în ferme mixte (cultura vegetală combinată cu creșterea animalelor) 0161 Activități auxiliare pentru producția vegetală 0162 Activități auxiliare pentru creșterea animalelor 0163 Activități după recoltare 0164 Pregătirea semințelor
12	SC AGRICOLA SERBANESTI SRL	0112 Cultivarea orezului 0113 Cultivarea legumelor și a pepenilor, a rădăcinoaselor și tuberculilor 0116 Cultivarea plantelor pentru fibre textile 0119 Cultivarea altor plante din cultura nepermanente 0121 Cultivarea strugurilor 0123 Cultivarea fructelor citrice 0124 Cultivarea fructelor semințoase și sămburoase 0125 Cultivarea fructelor arbuștilor fructiferi, capșunilor, nuciferilor și a altor pomi fructiferi 0126 Cultivarea fructelor oleaginoase 0127 Cultivarea plantelor pentru prepararea băuturilor 0128 Cultivarea condimentelor, plantelor aromatice, medicinale și a plantelor de uz farmaceutic 0129 Cultivarea altor plante permanente 0130 Cultivarea plantelor pentru înmulțire 0141 Creșterea bovinelor de lapte 0142 Creșterea altor bovine 0143 Creșterea cailor și a altor cabaline 0145 Creșterea ovinelor și caprinelor



		0146 Creșterea porcinelor 0149 Creșterea altor animale 0161 Activități auxiliare pentru producția vegetală 0162 Activități auxiliare pentru creșterea animalelor 0163 Activități după recoltare 0164 Pregătirea semințelor
<b>13</b>	SC MATTYS ROBERT SRL	0111 Cultivarea cerealelor (exclusiv orez), plantelor leguminoase și a plantelor producătoare de semințe oleaginoase 0112 Cultivarea orezului 0113 Cultivarea legumelor și a pepenilor, a rădăcinoaselor și tuberculilor 0114 Cultivarea trestiei de zahar 0115 Cultivarea tutunului 0116 Cultivarea plantelor pentru fibre textile 0119 Cultivarea altor plante din culturi nepermanente 0121 Cultivarea strugurilor 0122 Cultivarea fructelor tropicale și subtropicale 0123 Cultivarea fructelor citrice 0124 Cultivarea fructelor semințoase și sămburoase 0125 Cultivarea fructelor arbuștilor fructiferi, capșunilor, nuciferilor și a altor pomi fructiferi 0126 Cultivarea fructelor oleaginoase 0130 Cultivarea plantelor pentru înmulțire 0141 Creșterea bovinelor de lapte 0142 Creșterea altor bovine 0143 Creșterea cailor și a altor cabaline 0144 Creșterea cămilelor și a camelidelor 0145 Creșterea ovinelor și caprinelor 0146 Creșterea porcinelor 0147 Creșterea păsărilor 0149 Creșterea altor animale 0150 Activități în ferme mixte (cultura vegetală combinată cu creșterea animalelor) 0161 Activități auxiliare pentru producția vegetală 0162 Activități auxiliare pentru creșterea animalelor 0163 Activități după recoltare 0164 Pregătirea semințelor
<b>14</b>	SC VALD-FLOR AGROLUX SRL	0111 Cultivarea cerealelor (exclusiv orez), plantelor leguminoase și a plantelor producătoare de semințe oleaginoase 0112 Cultivarea orezului 0113 Cultivarea legumelor și a pepenilor, a rădăcinoaselor și tuberculilor 0114 Cultivarea trestiei de zahăr 0115 Cultivarea tutunului 0116 Cultivarea plantelor pentru fibre textile 0119 Cultivarea altor plante din culturi nepermanente 0141 Creșterea bovinelor de lapte 0142 Creșterea altor bovine 0143 Creșterea cailor și a altor cabaline 0144 Creșterea cămilelor și a camelidelor 0145 Creșterea ovinelor și caprinelor 0146 Creșterea porcinelor 0147 Creșterea păsărilor 0149 Creșterea altor animale 0150 Activități în ferme mixte (cultura vegetală combinată cu creșterea animalelor) 0162 Activități auxiliare pentru creșterea animalelor 0163 Activități după recoltare 0164 Pregătirea semințelor
<b>15</b>	CIORAN MIRELA ELENA PERSOANA FIZICA AUORIZATA	0149 Creșterea altor animale

16	VIDAN VASILICA PERSONĂ FIZICĂ AUTORIZATĂ	0149 Creșterea altor animale
17	NICOLAE F GHEORGHITA PERSONĂ FIZICĂ AUTORIZATĂ	0145 Creșterea ovinelor și caprinelor

Sursa: Acordul de Parteneriat al GAL "LUNCA ARGEȘULUI" și documentele partenerilor aflate în anexa PDL

### PARTENERI SECTORIALI: MEDIU

Nr crt	Partener	CAEN / OBIECT DE ACTIVITATE
1	ASOCIAȚIA "VIITORUL COMUNEI ROCIU"	- Apărarea sănătății persoanelor și protejarea mediului ambiant - Dobândirea și protejarea dreptului oricărei ființe de a trai într-un mediu propice, neafectat de acțiuni și reglementări abuzive sau ilegale - Activități pentru educarea permanentă a cetățenilor, indiferent de vârstă, pentru facilitarea creșterii gradului de cultură generală, prin organizarea de programe adecvate, în vederea adaptării lor la schimbările majore ce intervin în viața socială

### Alți parteneri cu activitate agricolă relevantă

2	"ASOCIAȚIA CRESCATORILOR DE ANIMALE, ALBINE, PASARI SI PESTE MOZACEANCA"	<ul style="list-style-type: none"> <li>▪ Înființarea perdelelor de protecție la pajiști și pășuni</li> <li>▪ Înființarea perdelelor de protecție la pajiști și pășuni</li> </ul>
3	SC AGROFLOR CEREAL DIVERS SRL	3311 Repararea articolelor fabricate din metal 3312 Repararea mașinilor 3313 Repararea echipamentelor electronice și optice 3314 Repararea echipamentelor electrice 3317 Repararea și întreținerea altor echipamentelor de transport n.c.a. 3319 Repararea altor echipamente 3831 Demontarea (dezasamblarea) mașinilor și a echipamentelor scoase din uz pentru recuperarea materialelor 3832 Recuperarea materialelor reciclabile sortate
4	SC MATTYS ROBERT SRL	3311 Repararea articolelor fabricate din metal 3312 Repararea mașinilor 3313 Repararea echipamentelor electronice și optice 3314 Repararea echipamentelor electrice 3317 Repararea și întreținerea altor echipamentelor de transport n.c.a. 3319 Repararea altor echipamente 3811 Colectarea deșeurilor nepericuloase 3821 Tratarea și eliminarea deșeurilor nepericuloase 3831 Demontarea (dezasamblarea) mașinilor și a echipamentelor scoase din uz pentru recuperarea materialelor 3832 Recuperarea materialelor reciclabile sortate

Sursa: Acordul de Parteneriat al GAL "LUNCA ARGEȘULUI" și documentele partenerilor aflate în anexa PDL

Nr crt	Partener	FORMA DE ÎNREGISTRARE LA REGISTRUL COMERȚULUI
<b>PARTENERI: SECTORUL ECONOMIC</b>		
1	"NASTASE I. MARIANA ÎNȚREPRINDERE INDIVIDUALĂ " (comuna Mozaceni)	SOCIETATE CU RASPUNDERE LIMITATA

2	“UDREA P. ION ÎNȚREPRINDERE INDIVIDUALĂ ” (comuna Slobozia)	SOCIETATE CU RASPUNDERE LIMITATA
3	“RIZON LIVIU ÎNȚREPRINDERE INDIVIDUALĂ ” (comuna Slobozia)	SOCIETATE CU RASPUNDERE LIMITATA
4	“DOBRIN E. MARIAN ÎNȚREPRINDERE INDIVIDUALĂ ” (comuna Slobozia)	SOCIETATE CU RASPUNDERE LIMITATA
5	“CHITA ION ADRIAN ÎNȚREPRINDERE INDIVIDUALĂ (comuna Recea)	SOCIETATE CU RASPUNDERE LIMITATA
6	“GRIGORE MARIN ÎNȚREPRINDERE INDIVIDUALĂ ” (comuna Recea)	SOCIETATE CU RASPUNDERE LIMITATA
7	“LICAN I. DUMITRU ÎNȚREPRINDERE INDIVIDUALĂ ” (comuna Recea)	SOCIETATE CU RASPUNDERE LIMITATA
8	VOCHIN MAGDALENA “COMERT” ÎNȚREPRINDERE INDIVIDUALĂ (comuna Mozaceni)	SOCIETATE CU RASPUNDERE LIMITATA
9	“MARES MARILENA ÎNȚREPRINDERE FAMILIALĂ” (comuna Izvoru)	SOCIETATE CU RASPUNDERE LIMITATA
10	“CIORAN MARIA ÎNȚREPRINDERE FAMILIALĂ” (comuna Mozaceni)	SOCIETATE CU RASPUNDERE LIMITATA
11	“SC AGROFLOR CEREAL DIVER SRL” (comuna Stefan cel Mare)	SOCIETATE CU RASPUNDERE LIMITATA
12	“SC AGRICOLA SERBANESTI SRL” (comuna Rociu)	SOCIETATE CU RASPUNDERE LIMITATA
13	“SC MATTYS ROBERT SRL” (comuna Suseni)	SOCIETATE CU RASPUNDERE LIMITATA
14	“SC VLD FLOR AGROLUX SRL” (comuna Suseni)	SOCIETATE CU RASPUNDERE LIMITATA
15	“CIORAN MIRELA ELENA PERSOANĂ FIZICĂ AUTORIZATĂ” (comuna Mozaceni)	SOCIETATE CU RASPUNDERE LIMITATA
16	“CIRSTEA N. ION PERSOANĂ FIZICĂ AUTORIZATĂ” (comuna Recea)	SOCIETATE CU RASPUNDERE LIMITATA
17	“VIDAN VASILICA PERSOANĂ FIZICĂ AUTORIZATĂ” (comuna Stefan cel Mare)	SOCIETATE CU RASPUNDERE LIMITATA
18	“NICOLAE F. GHEORGHITA PERSOANĂ FIZICĂ AUTORIZATĂ” (comuna Negrasi)	SOCIETATE CU RASPUNDERE LIMITATA

În procesul de monitorizare și implementare a Planului de Dezvoltare Locală al **GAL “LUNCA ARGESULUI”**, fiecare partener va fi prezent direct sau prin intermediul reprezentantului desemnat în Adunarea Generală și în celelalte structuri ale asociației. De asemenea, fiecare dintre parteneri își va desemna câte un supleant care să îl înlocuiască în caz de nevoie. Principala responsabilitate se referă la implementarea acțiunilor din cadrul Planului de Dezvoltare Locală al teritoriului pe baza căruia a fost selectat și de îndeplinirea obiectivelor asumate prin intermediul acestuia. Vă asigură, pe de o parte, monitorizarea activităților care se desfășoară în cadrul grupului, iar pe de alta, coordonarea activităților

legate de colectarea indicatorilor de rezultat și a celor de impact, relevanți pentru monitorizarea și evaluarea eficientă a Planului de Dezvoltare Locală.

Un rol important în cadrul procesului de implementare și monitorizare îi va reveni Comitetului de Selecție a proiectelor, alcătuit din o parte a membrilor **GAL "LUNCA ARGESULUI"**, structură ce va funcționa în strânsă legătură cu celelalte organe de conducere și administrare ale asociației, prezentate în continuare.

### **CRITERII DE SELECTIE – CS2: Parteneriat**

CS 2.1 Grupuri cu reprezentanți ai minorităților etnice

CS 2.2 Grupuri cu o reprezentare echilibrată a tinerilor

CS 2.3 Grupuri cu o reprezentare echilibrată a femeilor

CS 2.4 Grupuri ce includ reprezentanți ai organizațiilor agricole/a grupurilor de producători/reprezentanți ai sectorului forestier, reprezentanți ai sectorului economic/ai organizațiilor de mediu

CS 2.5 Grupuri în care partenerii privați și reprezentanții societății civile reprezintă mai mult de 65% din totalul partenerilor

CS 2.1: Minoritati etnice: *ASOCIAȚIA PARTIDA ROMILOR – filiala Izvoru*

CS 2.2: *39,39% tineri*

CS 2.3: *33,33% femei*

CS 2.4:

**Agricol:** *ASOCIAȚIA CRESCATORILOR DE ANIMALE, ALBINE, PASARI SI PESTE MOZACEANCA*, NASTASE I MARIANA INTREPRINDERE INDIVIDUALA, UDREA P ION INTREPRINDERE INDIVIDUALA, RIZON LIVIU INTREPRINDERE INDIVIDUALA, DOBRIN E MARIAN INTREPRINDERE INDIVIDUALA, CHITA ION ADRIAN INTREPRINDERE INDIVIDUALA, GRIGORE MARIAN INTREPRINDERE INDIVIDUALA, LICAN I DUMITRU INTREPRINDERE INDIVIDUALA, MARES MARINELA INTREPRINDERE FAMILIALA, CIORAN MARIA INTREPRINDERE FAMILIALA, SC AGROFLOR CEREAL DIVERS SRL INTREPRINDERE FAMILIALA, SC AGRICOLA SERBANESTI SRL, SC MATTYS ROBERT SRL, SC VALD-FLOR AGROLUX SRL, CIORAN MIRELA ELENA PERSOANA FIZICA AUORIZATA, VIDAN VASILICA PERSOANA FIZICA AUTORIZATA, NICOLAE F GHEORGHITA PERSOANA FIZICA AUTORIZATA

**Grup de Producatori:** -

**Silvic:** *ASOCIAȚIA PROPRIETARILOR DE PADURE POIANA NARCISELOR NEGRASI*, SC AGRICOLA SERBANESTI SRL, SC MATTYS ROBERT SRL, SC VLAD-FLOR AGROLUX SRL, CIRSTEA N ION PERSOANA FIZICA AUTORIZATA

**Economic** NICOLAE F. GHEORGHITA PERSOANA FIZICA AUTORIZATA", VIDAN VASILICA PERSOANA FIZICA AUTORIZATA, "CIRSTEA N. ION PERSOANA FIZICA AUTORIZATA", CIORAN MIRELA ELENA PERSOANA FIZICA AUTORIZATA, "SC VLD FLOR AGROLUX SRL", "SC MATTYS ROBERT SRL", SC AGRICOLA SERBANESTI SRL", "SC AGROFLOR CEREAL DIVER SRL", "CIORAN MARIA INTREPRINDERE FAMILIALA, MARES MARILENA INTREPRINDERE FAMILIALA, VOCHIN MAGDALENA "COMERT" INTREPRINDERE INDIVIDUALA, "LICAN I. DUMITRU INTREPRINDERE INDIVIDUALA", "GRIGORE MARIN INTREPRINDERE INDIVIDUALA, "CHITA ION ADRIAN" INTREPRINDERE INDIVIDUALA, "DOBRIN E. MARIAN INTREPRINDERE INDIVIDUALA", "RIZON LIVIU INTREPRINDERE INDIVIDUALA", "UDREA P. ION INTREPRINDERE INDIVIDUALA, "NASTASE I. MARIANA INTREPRINDERE INDIVIDUALA

**Mediu:** *ASOCIAȚIA "VIITORUL COMUNEI ROCIU*, *ASOCIAȚIA CRESCATORILOR DE ANIMALE, ALBINE, PASARI SI PESTE MOZACEANCA*, SC AGROFLOR CEREAL DIVERS SRL, SC MATTYS ROBERT SRL

CS 2.5: 66,67% reprezentanti ai sectorului privat

✓ **GAL "LUNCA ARGESULUI"**  
**îndeplinește**  
**CRITERIILE DE SELECTIE CS2.1, CS2.2, CS2.3, CS2.4, CS2.5,**

## 2.2 Crearea și funcționarea GAL – ului

Participarea partenerilor GAL "LUNCA ARGEȘULUI" și în general a populației ce face parte din aria sa teritorială la luarea deciziilor se face prin intermediul organelor de conducere. Astfel, în urma constituirii ca și asociație în conformitate cu Ordonanța de Guvern nr. 26 / 2000 cu privire la asociații și fundații, cu modificările și completările ulterioare, componența organelor de conducere ale acesteia vor facilita o participare directă a asociațiilor la luarea deciziilor.

La nivelul GAL "LUNCA ARGEȘULUI" se prezintă următoarea structură:

- Organul de reprezentare al Asociației este Președintele
- Organele de conducere sunt:
  - 1) Adunarea Generală
  - 2) Consiliul Director
  - 3) Cenzorul
- Organele de administrare ale Asociației sunt:
  - 4) Comitetul de Selectare a proiectelor;
  - 5) Compartimentul Administrativ

### **Președintele**

(1) Președintele Asociației este și Președintele Consiliului Director și are următoarele atribuții:

- a) Reprezintă Asociația în relațiile cu terții și în acțiunile în justiție;
- b) Prezidează ședințele Consiliului Director și ale Adunării Generale;
- c) Vizează și semnează documente;
- d) Alături de alte organe ale Asociației, coordonează activitatea acesteia - poate delega această funcție coordonatorului;
- e) Propune inițiative/proiecte organelor de conducere;
- f) Delegează acele activități pe care le consideră necesare unuia dintre membrii Consiliului Director, vicepreședintelui ori coordonatorului;
- g) Îndeplinește orice alte atribuții stabilite de Adunarea Generală în sarcina sa;
- h) Exerciță întreaga sa autoritate și competență pentru a determina îndeplinirea scopurilor Asociației;

(2) Președintele Asociației poate delega puterile sale pentru anumite perioade de timp vicepreședintelui, unui membru al Consiliului Director ori anumite atribuții coordonatorului, precizând în acest sens sfera, durata și limitele competențelor delegate, răspunzând solidar de actele mandatarului său.

### **1) Adunarea generală**

#### **Atribuțiile Adunării Generale:**

(1) Adunarea Generală este organul alcătuit din totalitatea membrilor asociați majoritar fiind sectorul privat și societatea civilă, criteriu care se respectă și în cazul structurii decizionale, Comitetul de Selecție a Proiectelor.

(2) Adunarea Generală se întrunește cel puțin o dată pe an în sesiune ordinară și are drept de control permanent asupra Consiliului director, Comitetului de Selecție și a Cenzorului. (În conformitate cu art. 21 alin.(4) din O.G.26/2000 ). Se întrunește în sesiune extraordinară ori de câte ori trebuie rezolvate probleme importante de competența Adunării Generale și care nu suferă amânare, la inițiativa Consiliului Director sau a solicitării scrise din partea a cel puțin 1/3 din membrii Adunării Generale.

(3) Convocarea Adunării Generale se face de către Președintele Asociației sau al Consiliului Director sau Vicepreședintele Asociației, care stabilește data exactă și ordinea de zi a ședinței. Convocarea se va face în scris, prin scrisoare, fax sau e-mail cu cel puțin:

- 3 zile înainte de data ședinței în cazul în care se convoacă Adunarea generală extraordinară
- 15 zile înainte de data ședinței în cazul în care se convoacă Adunarea generală ordinară

În convocare, se vor preciza ziua, ora și locul unde se va desfășura adunarea și aceasta va fi însoțită de ordinea de zi a ședinței.

(4) Ședințele Adunării Generale se întrunesc legal cu participarea a jumătate plus unu din totalul membrilor săi, iar hotărârile se iau cu votul majorității simple a membrilor prezenți. Dacă nu este prezent un număr minim de membri, Președintele Asociației va convoca o alta întrunire a adunării generale. Aceasta nouă Adunare Generală poate delibera în mod valabil, indiferent de numărul de membri prezenți. Cea de-a doua convocare se poate realiza, având aceleași elemente obligatorii, odată cu prima, menționându-se că, în măsura în care la prima convocare nu se întrunește cvorumul necesar, decizia se va lua în cea de-a doua. Hotărârile luate de adunarea generală în limitele legii, ale actului constitutiv și statutului sunt obligatorii chiar și pentru membrii asociați care nu au luat parte la adunarea generală sau au votat împotriva.

(5) Fiecare membru are dreptul la un vot. Atunci când va fi cazul, membrii Adunării Generale vor delega dreptul de vot către un reprezentant permanent printr-o procură scrisă care se va depune la sediul Asociației și va fi valabilă până la revocare. În baza acesteia, reprezentantul permanent va exercita dreptul de vot în numele membrilor pentru care a fost împuternicit, însă doar în situația în care aceștia nu se prezintă personal sau nu delega un alt reprezentant pentru ședința respectivă. Procura poate fi revocată doar prin declarație autentică expresă comunicată reprezentantului și Colegiului director al Asociației. Membri care și-au exprimat votul prin intermediul delegării vor fi considerați prezenți în ședință și au dreptul de a da instrucțiuni reprezentantului permanent cu privire la modul de vot prin orice mijloc de comunicare ce face dovada voinței exprimate.

(6) Hotărârile Adunării Generale se consemnează de către secretarul Asociației, într-un proces-verbal de ședință care poate fi consultat ulterior de toți membrii absenți.

(7) Hotărârile Adunării Generale, considerate contrare legii, actului constitutiv sau dispozițiilor cuprinse în Statut pot fi atacate în justiție de către oricare dintre membri care nu au luat parte la Adunarea Generală, de către Consiliul Director sau de membri care au votat împotriva și au cerut să se insereze poziția lor în procesul-verbal de ședință, în termen de 15 zile de la data când au luat cunoștință despre hotărâre sau de la data când a avut loc ședința, după caz.

(8) Președinția Adunărilor generale aparține Președintelui Asociației sau, în lipsa acestuia, Vicepreședintelui.

(9) Președintele Asociației este și Președintele Adunării Generale și al Consiliului Director.

(10) Competența Adunării Generale Ordinare cuprinde:

- a) Aprobarea strategiei și a obiectivelor generale ale GAL, a proiectelor care urmează să fie dezvoltate în anul următor, cu stabilirea liniilor generale de acțiune și a criteriilor privind evaluarea, orientarea și delegarea de activități;
- b) Aprobarea situațiilor financiare, a bugetului de venituri și cheltuieli și a bilanțului contabil ;
- c) Soluționarea problemelor ridicate de Consiliul Director;
- d) Aprobarea regulamentului intern (ROI);
- e) Înființarea de filiale;
- f) Alegerea și revocarea membrilor Comitetului de Selecție a Cenzorului și / sau a comisiei de cenzori.
- g) Rezolvarea oricărei probleme care nu intră în responsabilitatea Adunării Generale Extraordinare;
- h) Orice alte probleme ce sunt în sarcina sa conform legii sau uzantelor;

(11) Competența Adunării Generale Extraordinare a Asociației cuprinde:

- a) Modificarea statutului sau a Regulamentului de Organizare și Funcționare – ROF;
- b) Numirea sau revocarea membrilor Consiliului Director;

- c) Aprobarea și modificarea bugetului de venituri și cheltuieli de funcționare și a bilanțului contabil;
- d) Alegerea sau revocarea membrilor Comitetului de Selecție și aprobarea funcționării acestuia;
- e) Alegerea și revocarea cenzorului sau a comisiei de cenzori;
- f) Dizolvarea și lichidarea asociației, precum și stabilirea destinației bunurilor rămase după lichidare;
- g) Rezolvarea oricărei alte situații neprevăzute care intră în responsabilitatea Adunării Generale Extraordinare;

(12) Drepturile membrilor Adunării Generale. Aceștia pot: i) să-și exprime prin vot opțiunea față de proiectele de hotărâri ale Adunării generale; ii) să aleagă și să fie aleși în Consiliul director, dacă au aptitudini și capacitate pentru funcțiile pentru care candidează; iii) să participe la programele derulate de GAL; iv) să beneficieze de rezultatele programelor inițiate ale GAL, etc.

(13) Obligatiile membrilor Adunării Generale.: i) să respecte statutul, regulamentele și hotărârile Adunării Generale și ale Consiliului Director; ii) să contribuie la realizarea obiectivului și activităților GAL prin sprijin financiar, material, moral și activități voluntare în cadrul programelor/proiectelor inițiate /derulate de GAL; iii) să îndeplinească obligațiile materiale și financiare potrivit angajamentelor pe care și le-au asumat; iv) să îndeplinească celelalte obligații prevăzute în Regulamentele adoptate de GAL.

(14) La Adunarea generală participă: a) membrii fondatori; b) membrii asociați; c) invitați, fără drept de vot; d) susținători, în calitate de invitați, fără drept de vot; e) alți invitați, fără drept de vot.

(15) Adunarea Generală poate delega o parte din atribuțiile sale, conform legii, Consiliului Director.

## **2) Consiliul director**

(1) Consiliul Director este organul de conducere curentă al Asociației în perioada dintre sesiunile Adunării Generale, hotărâște în toate problemele ce intră în competența sa ori cele delegate și asigură punerea în executare a hotărârilor Adunării Generale. Partea publică va reprezenta la nivelul Consiliului Director un maxim de 30% din numărul total de membri ai CD.

(2) Durata mandatului membrilor Consiliului Director este de 4 ani, putând fi revocată sau prelungită ulterior.

(3) Modul de convocare, funcționare și procedurile de întrunire ale Consiliului Director se vor detalia în Regulamentul intern de funcționare al Consiliului. Fiecare membru este obligat să ia la cunoștință de regulamentul intern de funcționare și să respecte întocmai prevederile acestuia. Până la detalierea modului de convocare, funcționare și a elaborării regulamentul intern de funcționare, Deciziile Consiliului Director se iau cu votul majorității simple a membrilor prezenți.

(4) Consiliul Director cuprinde 7 membri. În componența sa pot intra și persoane fizice sau juridice care nu sunt membre ale Grupului de acțiune Locală, dar numai în limita a ¼ din numărul total al membrilor Consiliului. Nu poate fi membru al consiliului director, iar dacă era, pierde această calitate, orice persoană care ocupa o funcție de conducere în cadrul unei instituții publice, dacă asociația respectivă are ca scop sprijinirea activității acelei instituții publice.

(5) În exercitarea competenței sale, Consiliul Director :

- a) Prezintă Adunării generale raportul de activitate pe perioada anterioară, executarea bugetului de venituri și cheltuieli, bilanțul contabil, proiectul bugetului de venituri și cheltuieli și proiectul programelor Asociației și al GAL;
- b) Îndeplinește orice alte atribuții stabilite de Adunarea generală sau de Regulamentul de Organizare și Funcționare al Asociației (ROF), putând elabora propriul regulament intern de lucru.
- c) Îndeplinește și încheie orice acte juridice și activități, având un mandat deplin din partea Asociației pentru ducerea la îndeplinire a obiectivelor acesteia.

- d) Înaintează spre validarea Adunării Generale excluderea acelor membri care nu își îndeplinesc obligațiile sau desfășoară o activitate care prejudiciază GAL;
  - e) Apară și gestionează interesele grupului;
  - f) Aprobă organigrama și politica de personal ale Asociației și GAL; propune și aprobă fișa de post a coordonatorului; aprobă fișele de post propuse de coordonator pentru ceilalți membri ai compartimentului administrativ;
  - g) Îndeplinește orice alte atribuții ce intră în competența sa conform solicitărilor Adunării Generale ori prevederilor legale sau uzanțelor
- (6) Consiliul Director se va convoca cel puțin trimestrial, fără însă a exista o limită maximă de întruniri pentru un an de activitate.
- (7) Durata mandatului membrilor Consiliului Director este de 4 ani, putând fi revocată sau prelungită ulterior.

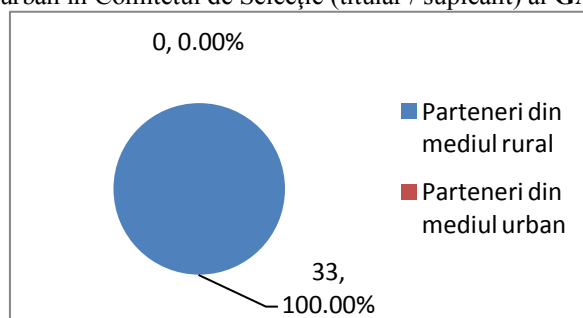
### **3) Cenzorul**

- (1) Cenzorul poate fi o persoană din afara asociației sau din interiorul ei, de profesie expert contabil sau contabil autorizat în condițiile legii, neputând fi unul dintre membrii Consiliului Director al **GAL "LUNCA ARGEȘULUI"**.
- (2) Alegerea lui, precum și regulile generale de organizare și funcționare a activității cenzorului se aprobă de Adunarea Generală la începutul activității Asociației, putând elabora un regulament intern de funcționare.
- (3) Cenzorul asigură controlul financiar intern al Asociației, exercitând următoarele atribuții:
  - i. verifică modul în care este administrat patrimoniul Asociației;
  - ii. întocmește rapoarte și le prezintă Consiliului Director, precum și Adunării Generale;
  - iii. verifică bilanțul, bugetul de venituri și cheltuieli și proiectele de buget
  - iv. participă la ședințele Consiliului Director fără drept de vot;
  - v. îndeplinește orice alte atribuții prevăzute în statut sau stabilite de Consiliul Director.

### **4) Comitetul de Selecție a Proiectelor**

Parteneriatul decizional, în cadrul măsurii de implementare a strategiei grupurilor de acțiune locală, este reprezentat de Comitetul de Selecție a Proiectelor și implică membrii reprezentativi ai **GAL LUNCA ARGEȘULUI**, care prin activitatea și abilitățile pe care le dețin pot contribui activ la îndeplinirea obiectivelor propuse în cadrul PDL.

Reprezentanti rural - urban în Comitetul de Selecție (titular / supleant) al **GAL LUNCA ARGEȘULUI**





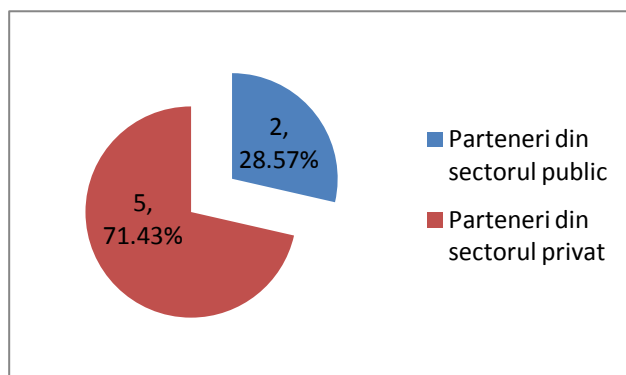
**Tabel cu componența Comitetului de Selecție a membrilor titulari:**

<b>PARTENERI PUBLICI: 28,57%</b>			
Nume și prenume	Partener	Funcția în C.S.	Tip* /Observații
CIORAN LUCIAN	COMUNA MOZACENI-PRIMĂRIA MOZACENI	Președintele Comitetului de Selecție	ADMIN
BALASOIU AUREL	COMUNA ROCIU –PRIMĂRIA ROCIU	Membru	ADMIN
<b>PARTENERI PRIVAȚI: 71,43%</b>			
Nume și prenume	Partener	Funcția în C.S.	Tip* /Observații
MARES MARILENA	MARES MARILENA ÎNTREPRINDERE FAMILIALĂ	Vicepreședintele Comitetului de Selecție	ALEȘI
VOCHIN MAGDALENA	VOCHIN MAGDALENA „COMERT” ÎNTREPRINDERE INDIVIDUALĂ	Membru	ALEȘI
VIDAN VASILICA	VIDAN VASILICA PERSOANĂ FIZICĂ AUTORIZATĂ	Membru	ALEȘI
<b>ONG</b>			
Nume și prenume	Partener	Funcția în C.S.	Tip* /Observații
BALDIR MARIN	ASOCIAȚIA CRESCATORILOR DE ANIMALE ,ALBINE ,PASARI SI PESTE MOZACEANCA	Secretarul Comitetului de Selecție Membru	ONG
NEAGOE IOANA	ASOCIAȚIA VIITORUL COMUNEI ROCIU	Membru	ONG

**Tabel nominal cu componența Comitetului de Selecție a membrilor supleanți**

<b>PARTENERI PUBLICI: 28,57%</b>			
Nume și prenume	Partener	Funcția în C.S.	Tip* /Observații
DORU RADU	COMUNA MOZACENI –PRIMĂRIA MOZACENI	Președintele supleant a Comitetului de Selecție	ADMIN
FUNIE PETRE	COMUNA SLOBOZIA – PRIMĂRIA SLOBOZIA	Membru supleant a Comitetului de Selecție	ADMIN
<b>PARTENERI PRIVAȚI: 71,43%%</b>			
Nume și prenume	Partener	Funcția în C.S.	Tip* /Observații
CIORAN MARIA	CIORAN MARIA ÎNTREPRINDERE FAMILIALĂ	Vicepreședintele Comitetului de Selecție	ALEȘI
VLADU MARIA MIRELA	SC MATTYS ROBERT SRL	Membru supleant a Comitetului de Selecție	ALEȘI
NICOLAE F GHEORGHITA	NICOLAE F GHEORGHITA PERSOANĂ FIZICĂ AUTORIZATĂ	Membru supleant a Comitetului de Selecție	ALEȘI
LICAN I DUMITRU	LICAN I DUMITRU INTRE PRINDERE INDIVIDUALA	Membru supleant a Comitetului de Selecție	ALEȘI
<b>ONG</b>			
Nume și prenume	Partener	Funcția în C.S.	Tip* /Observații
STANCUTU MARIN	ASOCIAȚIA PROPRIETARILOR DE PADURE POIANA NARCISELOR NEGRASI-ARGES	Secretarul Comitetului de Selecție	ONG

Ponderea partenerilor publici – privati în Comitetul de Selecție (titular / supleant) al **GAL LUNCA ARGEȘULUI**



În ceea ce privește selecția proiectelor în cadrul GAL, se va aplica regula „dublului cvorum”, respectiv pentru validarea voturilor, este necesar ca în momentul selecției să fie prezenți cel puțin 50% din parteneri, din care peste 50% să fie din mediul privat și societate civilă.

Comitetul de Selecție reprezintă din punct de vedere decizional **GAL LUNCA ARGEȘULUI**, componenta acestuia fiind majoritar privată. În cadrul activității acestuia, un reprezentant AMPNDR va fi invitat să participe și să monitorizeze activitatea pentru transparență. Pentru evitarea conflictelor de interese, dacă unul din proiectele depuse pentru selectare, aparține unuia din membrii comitetului, în această situație persoana (organizația) în cauza nu are drept de vot și nu va participa la întâlnirea comitetului respectiv.

Comitetul de Selecție are ca principal obiectiv respectarea principiilor programului LEADER, aplicarea criteriilor de selecție generale și locale pentru alegerea proiectelor care îndeplinesc condițiile necesare finanțării și îndeplinirii indicatorilor de realizare și impact stabiliți de grup.

#### 5) **Compartimentul administrativ**

Activitățile întreprinse de **GAL „LUNCA ARGEȘULUI”** sunt derulate de compartimentul administrativ, alcătuit din Responsabilul administrativ, Responsabilul financiar – contabil, Responsabilul Tehnic și Animatorii. Aceștia li se completează consultanții externi, a căror contribuție este punctuală, în funcție de necesități și angajată prin contract de consultanță.

Activitățile la care participă membrii compartimentului administrativ pentru cum și atribuțiile în cadrul acestor activități sunt descrise succint în continuare, conform fișelor de post anexate.

a) **Responsabilul administrativ (Managerul de proiect)** – este desemnat de către Consiliul Director la propunerea Președintelui

*Activități la care participă:*

- activități generale de management
- activități de informare și comunicare

*Atribuții în cadrul activităților:*

- este responsabil de managementul activității Asociației (punerea în practică a Planului de Dezvoltare Locală și a proiectelor organizației);
- coordonează echipa compartimentului administrativ și asigură sprijinul necesar activităților Adunării Generale, Consiliului Director, Cenzorului și Comitetului de selecție al proiectelor;
- este conducătorul echipei tehnice a GAL;
- este responsabil de realizarea comunicării și informării privind implementarea strategiei de dezvoltare a teritoriului;

- inițiază acțiuni de cooperare locale, naționale și internaționale;
- este responsabil de menținerea relației cu APDRP și terții;
- este responsabil pentru gestionarea corectă și eficientă a fondurilor Asociației;
- sprijină potențialii beneficiari în identificarea surselor de co-finanțare a proiectelor;

**b) Responsabilul financiar – contabil**

*Activități la care participă:*

- activități de management al departamentului financiar – contabil
- activități de control, supraveghere și verificare a fondurilor alocate
- activități administrative specifice departamentului financiar – contabil

*Atribuții în cadrul activităților:*

- conduce și organizează activitatea financiar – contabilă a GAL „LUNCA ARGHEȘULUI”
- utilizează sistemele contabile corespunzătoare pentru înregistrarea cheltuielilor și operațiunilor
- efectuează controale asupra activităților finanțate și verificări asupra cheltuielilor întreprinse
- asigură disponibilitatea documentelor care fac justificarea cheltuielilor efectuate și arhivarea acestora în format fizic și electronic
- supraveghează bugetul și raportează periodic Responsabilului administrativ (Managerului de Proiect) starea acestuia

**c) Responsabilul tehnic**

*Activități la care participă:*

- activități de selecție și verificare a proiectelor ce vor fi finanțate de GAL „LUNCA ARGHEȘULUI”
- activități de promovare și informare a publicului țintă

*Atribuții în cadrul activităților:*

- participă la evaluarea, selecția și verificarea proiectelor ce se vor implementa
- oferă sprijin în activitatea Comitetului de selecție
- pregătește apelul pentru depunerea cererilor de finanțare ale proiectelor și ghidul beneficiarului pentru fiecare linie de finanțare
- realizează verificarea eligibilității și conformității administrative a propunerilor de proiecte primite
- coordonează activitatea animatorilor și este responsabil de instruirea acestora
- asigură informare și consiliere în realizarea planurilor de afaceri
- efectuează vizite de monitorizare în teritoriu pentru verificarea activităților realizate de beneficiarii finanțărilor

**d) Animatorii**

*Activități la care participă:*

activități de promovare și informare a publicului țintă privind acțiunile GAL „LUNCA ARGHEȘULUI”

*Atribuții în cadrul activităților:*

- sunt responsabili de comunicarea permanentă cu populația din teritoriu privind acțiunile Asociației prin intermediul chestionarelor aplicate
- construiesc și sintetizează baza de date cu informațiile rezultate din teritoriu
- promovează acțiunile GAL “LUNCA ARGHEȘULUI” și atrag potențialii beneficiari ai proiectelor
- fac recomandări, propuneri și clarificări de proiecte potențialilor beneficiari
- consiliază potențialii beneficiari în elaborarea proiectelor
- monitorizează starea proiectelor selectate spre finanțare și raportează Responsabilului tehnic stadiul de implementare

**e) Secretarul**

*Activități la care participă:*

- activități de secretariat
- activități de comunicare

*Atribuții în cadrul activităților:*

- este responsabil cu administrarea corespondenței fizice și electronice
- asigură comunicarea internă în cadrul asociației
- oferă sprijin și asistență echipei compartimentului administrativ
- organizează și participă la ședințele GAL „LUNCA ARGEȘULUI”
- redactează minuta ședințelor și alte documente solicitate de echipă

**f) Consultanții externi**

*Activități la care participă:*

- activități de consultanță în management
- activități de comunicare și promovare
- activități de instruire și formare a membrilor GAL

*Atribuții în cadrul activităților:*

- asigură consultanță în managementul GAL „LUNCA ARGEȘULUI”
- propun măsuri de bune practici în implementarea și promovarea acțiunilor asociației
- consiliază privind rapoartele ce vor fi înaintate Comitetului de Selectare a Proiectelor
- oferă sprijin în realizarea de studii și analize
- se integrează în echipa compartimentului administrativ în baza unor contract de consultanță

În privința resurselor umane care sunt necesare pentru derularea unor activități speciale și pentru care este nevoie de o calificare specială, acestea vor fi implicate pe bază de contract de prestări de servicii, în diverse etape ale implementării GAL-ului. Contractarea unor astfel de servicii se va face în baza calificării profesionale și a experienței relevante în domeniul pentru care se solicită expertiza respectivă.

Forma prin care este angajat personalul sau prin care se contractează resursele umane calificate urmează a fi stabilită de către GAL “LUNCA ARGEȘULUI” prin procedură internă.

Pentru o prezentare sistematizată, în paginile ce urmează se detaliază capacitatea resurselor umane de a contribui la implementare programului, urmate de anexe cu prezentarea organigramei, a fișelor de post, cv-uri și diplome, precum și de responsabilitățile fiecărui compartiment (programare, animare, selecție și procesare proiecte, gestiune financiară, monitorizare).

## PARTEA A-VI-A: ORGANIZAREA GAL-ULUI

---

### 1. Resurse umane

---

La nivelul GAL-ului se vor desfășura următoarele activități:

**a) informare – comunicare;**

Echipa tehnică va fi responsabilă de informarea publicului asupra activităților GAL și procedura de selecție a proiectelor. Informarea și comunicarea se vor realiza în baza unui plan de acțiune, ce cuprinde informații care vor fi transmise publicului, metode și mediile de promovare, materialele de promovare și capitalul uman folosit pentru informare.

În urma fiecărui eveniment public de informare și comunicare, echipa ce organizează evenimentul are răspunderea de a culege date de identificare despre participanți și de a întocmi o fișă care conține date despre obiectivul, locul, numărul de participanți și de a face o sinteză a evenimentului.

**b) apel pentru proiecte;**

Demersurile ale căror rezultat final este lansarea apelului pentru selecția de proiecte sunt stabilirea măsurilor care vor fi finanțate și a indicilor care urmăresc performanța apelului pentru proiecte, stabilirea criteriilor de evaluare, atât a criteriilor generale privind obiectivitatea, transparența, egalitatea de șanse, cât și a criteriilor de specifice care sunt convergente cu strategia locală de dezvoltare. Apelul pentru proiecte presupune totodată și planificarea internă a procesului de selecție, prin urmare definitivarea procedurilor și a documentelor operaționale este o activitate a acestuia.

În urma lansării apelului pentru proiecte, se va ține evidența întrebărilor și solicitărilor primite pentru clarificări și a persoanelor care au primit răspunsuri.

**c) sprijinirea depunătorilor de proiecte;**

Persoanele care doresc să depună cereri de finanțare vor fi consiliați de către animatori pentru respectarea eligibilității și elaborarea / redactarea proiectelor. Printre activitățile cuprinse în această categorie sunt identificarea corectă de către depunători a liniilor de finanțare potrivite, verificarea compatibilității dintre criteriile stabilite și situația personală, stabilirea obiectivelor și identificarea resurselor proprii, redactarea cererii de proiect, depunerea proiectului.

La finalul acestei etape vor fi înregistrate în baza de date a GAL datele de identificare ale applicantului, numărul de înregistrare, data și ora la care a fost primit dosarul de proiect.

**d) organizarea procesului de verificare și decizie asupra proiectelor depuse;**

În prima etapă, dosarele depuse vor fi verificate pentru a respecta conformitatea din punct de vedere administrativ și ulterior din punctul de vedere al eligibilității. Proiectele care se califică după aceasta etapă, merg mai departe la verificarea tehnică, iar beneficiarii ale căror proiecte nu sunt conforme din punct de vedere administrativ și/sau al eligibilității, vor fi notificați fie pentru a completa dosarul, unde este cazul, fie pentru a-l ridica, în situația în care a fost respins.

**e) monitorizarea proiectelor;**

Procesul de monitorizare constă în obținerea unei imagini clare asupra modului de desfășurare economică și financiară a implementării strategiei. Monitorizarea este un proces permanent care presupune culegerea și analizarea continuă a datelor în scopul depistării din timp a blocajelor care pot pune în pericol proiectul.

O altă componentă a monitorizării este controlul prin care se urmărește respectarea planificării strategiei de dezvoltare. Controlul se efectuează prin intermediul vizitelor pe teren și întocmirea de rapoarte de verificare care sunt transmise responsabilului tehnic al compartimentului administrativ GAL.

Atât documentele care țin de monitorizare cât și cele care țin de control vor fi arhivate de GAL, iar gestionarea informațiilor primare privind numărul și tipul proiectelor, durata lor și parametrii tehnici și financiari ai va fi transmisă spre Organul de Control al GAL.

#### **f) comisia de contestații;**

La nivel intern, GAL “LUNCA ARGEȘULUI” va constitui o comisie de contestații prin unde depunătorii de proiecte sau beneficiarii finanțărilor pot contesta rezultatele selecției proiectelor sau a monitorizării și / sau controlului care se realizează în perioada de implementare.

Pentru fiecare membru titular al Comitetului de Selecție, a fost prevăzut un supleant conform tabelelor prezentate la punctual V.2.2 Crearea și funcționarea GAL-ului – 4. Comitetul de Selecție.

Pentru fiecare angajat al GAL, s-a întocmit o fișă a postului care se regăsesc anexate PDL-ului astfel:

- Anexa VI.1 – Organigramă
- Anexa VI.2 – Fișe de post
- Anexa VI.3 - CV-uri și diplome
- Anexa VI.4 - Responsabilitățile pentru fiecare compartiment

***Resursele umane ale structurilor partenere care vor contribui la implementarea programului sunt descrise în continuare:***

Realizarea obiectivelor GAL “LUNCA ARGEȘULUI” este posibilă doar cu sprijinul unei echipe de profesioniști, unui personal calificat și cu experiență în dezvoltarea rurală și în implementarea proiectelor. Partenerii dețin cunoștințele necesare implementării programelor europene – conform descrierii de mai jos – iar resursele umane puse la dispoziția GAL “LUNCA ARGEȘULUI”, prin studiile și experiența profesională acumulate, vor contribui la eficientizarea proceselor de lucru, la atragerea și finanțarea celor mai valoroase proiecte și la alocarea optimă a resurselor.

Primarul comunei Mozăceni din 2000, Cioran Lucian, absolvent de studii doctorale în Științe Agronomice, va oferi expertiză GAL-ului în consiliere pe probleme de integrare europeană și absorbție de fonduri europene, în implementarea proiectelor cu fonduri nerambursabile și în managementul de proiecte, având la activ mai multe proiecte de dezvoltare locală implementate sub mandatul său precum: proiectul de alimentare cu apă a satului Mozăceni, înlocuirea rețelei de distribuție și extinderea de alimentare în satele Mozăceni și Babaroaga, proiect în valoare de 755.943 euro, realizat prin programul SAPARD, proiect de realizare sală de sport tip B la Grupul Școlar Mozăceni, în valoare de 1.800.000 lei, cu fonduri de la Fondul Național de Investiții, realizare atelier confecții metalice la Școala de Arte și Meserii SAM în cadrul Grupului Școlar Mozăceni, cu fonduri de la FRDS - Banca Mondială - 30.000 dolari și fonduri proprii 200.000 lei, modernizarea Spitalului de Boli Cronice Mozăceni și introducerea gazelor la spitalul Mozăceni, cu sprijinul Consiliul Local și finanțare de la Banca Mondială în valoare de 250.000 euro, construirea și dotarea modernă a unui cabinet stomatologic, cu sprijinul Consiliului Local și capitalul privat al medicilor stomatologi, renovarea, modernizarea și dotarea corespunzătoare a căminului cultural vechi și înființarea unei discotecii, cu sprijinul Consiliului Local și al persoanei private care a închiriat localul, înființarea târgului săptămânal, cu sprijinul Consiliului Local.

Călugăru Mariana Mihaela este o altă resursă pusă la dispoziția GAL de către Primăria Mozăceni. Subinginer de profesie și absolventă de cursuri în informatică și în domeniul licitațiilor publice, Călugăru Mariana a fost, în cadrul Primăriei, responsabil pe achiziții publice și pe administrarea sistemului

informatic, activități pe care le va continua și în cadrul echipei de implementare a Planului Național de Dezvoltare.

Cioran Maria este doctor Inginer Agronom și totodată Președintele Societății Agricole Viitorul Mozăceni de peste 15 ani. Studiile și experiența o recomandă ca expert în cadrul GAL pe probleme de cooperare, implementarea proiectelor cu fonduri nerambursabile, consiliere în scrierea, implementarea și evaluarea proiectelor agricole. În plus, în calitate de administrator al Întreprinderii Familiale, Cioran Maria s-a confruntat cu aspecte ce aparțin economiei de piață, căpătând astfel experiență și în managementul companiei și în planificarea strategică.

Cioran Marius Alin, licențiat în economie, ocupă funcția de economist informatician la S.A. Viitorul Mozăceni din 2010, anterior ocupând poziția de informatician la Primăria Mozăceni. Experiența dânsului în gestionarea bazelor de date și administrație informatică va fi valorificată de către GAL.

Chirițoiu Rodica din localitatea Mozăceni se va implica în cadrul GAL în calitate de consultant în managementul proiectelor, dânsa fiind absolventa unui curs de perfecționare în managementul de proiect și a unor serii de module privind elaborarea dosarului de finanțare și implementarea proiectelor SAPARD din 2005.

Vochin Magdalena are o bogată experiență antreprenorială și de management, fiind gestionar timp de 6 ani la Cooperativa Consum Mozăceni și 3 ani la societatea comercială Orhideea Sălbatică Mozăceni și 3 ani administrator al Persoanei Fizice Autorizate Vochim Magdalena, în prezent fiind administrator al Întreprinderii Individuale Vochin Magdalena. În cadrul GAL, dânsa poate oferi consultanță în domeniile managementul companiei, planificare strategică și scriere proiecte de fonduri.

Partenerii din comuna Slobozia, județul Argeș – Dobrin Marin, Rizoiu Liviu, Uderea Ion – vor oferi sprijin GAL-ului în aspecte ce țin de dezvoltarea actorilor microeconomici, cei trei fiind administratorii propriilor Întreprinderii Individuale. Responsabilitățile lor specifice includ consultanță pentru metodele de identificare și de atragere ale depunătorilor de proiecte, sprijin pentru elaborarea dosarului de candidatură și rezolvarea potențialelor probleme operaționale care pot fi întâlnite de beneficiari, sprijin în identificarea pieței de desfacere pentru produsele beneficiarilor și în găsirea surselor de finanțare alternative.

Partenerii la GAL “LUNCA ARGEȘULUI” din comuna Ștefan cel Mare contribuie la implementarea Planului de Dezvoltare Locală cu servicii de consiliere în administrarea societăților proprii. Predușcă Traian este, de peste 10 ani, asociat unic și administrator al Societății Comerciale Agropredusca Traian SRL al cărei obiect de activitate este cultivarea cerealelor și a plantelor producătoare de semințe oleaginoase și poate oferi consultanță în managementul și contabilitatea fermei, agricultură ecologică și diversificarea activităților în exploatațile agricole. Buzea Florența este, din 2011, administrator al S.C. Agroflor Cereale Divers S.R.L., societate care se ocupă cu cultivarea cerealelor, și poate consilia beneficiarii proiectelor în organizarea și coordonarea activităților unei întreprinderi cu specific agricol, de cultivare a plantelor și cerealelor.

Primarul comunei Recea din 1996, Marin Pană, este un participant activ în cadrul comunității și are la activ numeroase acțiuni de dezvoltare locală, printre care proiecte de alimentare cu apă în localitate, proiect de proiect construcție a unui nou sediu al primăriei, dotată cu conexiune la internet și centrală termică, proiect de modernizare a școlii, proiecte sociale și culturale. În plus, în ultimii 2 ani au fost depuse pentru finanțare un proiect pentru un parc în satul de centru (la Ministerul Mediului) și un alt proiect, pentru o bază sportivă nouă, construită cu ajutorul fondurilor guvernamentale. Mihai Pană poate contribui în cadrul GAL în probleme ce țin de atragerea finanțărilor pentru proiecte, dezvoltare locală prin intermediul jucătorilor microeconomici, scrierea și implementarea proiectelor finanțate din fonduri non-guvernamentale, dezvoltarea de parteneriate locale și regionale.

De asemenea un membru activ al comunității Recea este Ghiță Ion Adrian, administrator al întreprinderii individuale proprii, avizat să ofere consultanță pe probleme de gestiunea societății și contabilitatea întreprinderilor individuale.

Partenerul Primăria Comunei Rociu este reprezentat în cadrul GAL de primarul Aurel Bălășoiu, absolvent de studii juridice, sub al cărui mandat s-au realizat diverse proiecte de dezvoltare locală dintre care, cel mai recent și valoros din punct de vedere ecologic a fost proiectul de înlocuire a sistemului clasic de încălzire cu centrală termică cu combustibil biomasa și panouri solare pentru Primărie și Școala generală din Șerbănești. Aurel Bălășoiu poate aviza membrii GAL-ului în privința aspectelor legale și juridice și a atragerii de fonduri nerambursabile.

Din teritoriul Comunei Rociu, Popa Giorgică este reprezentantul societății civile, fiind de 9 ani administratorul societății S.C. Agricola Șerbănești S.R.L., întreprindere al cărei obiect de activitate este cultivarea plantelor cerealiere. Aportul lui Popa Giorgică la implementarea Strategiei Locale de Dezvoltare constă în recomandări pentru atragerea depunătorilor de proiecte și sprijin în elaborarea criteriilor de selecție pentru planurile de afaceri.

Din teritoriul Comunei Suseni, Vladu Maria Mirela, inginer horticultor și asociat unic al societății Mattyas Robert SRL se va ocupa de consilierea inițiativelor antreprenoriale ale femeilor din teritoriul GAL.

## **2. Descrierea resurselor materiale (echipamente, localuri disponibile)**

---

Activitatea GAL „LUNCA ARGEȘULUI” va fi susținută de fondurile europene, dar și de participarea partenerilor reprezentanți ai sectorului public la finanțare, printr-un **angajament de cofinanțare** al partenerilor conform Anexa IV.1 –Angajamentul partenerilor de asigurare a resurselor financiare / materiale și umane . Conform acestui acord, partenerii declară că implicarea financiară și parteneriatul s-a realizat încă din faza de depunere a cererii de finanțare a Planului de Dezvoltare Locală. Totodată, în cazul în care PDL va fi aprobat și finanțat, partenerii declară că **se va respecta contribuția individuală de cofinanțare pentru implementarea proiectelor** care vor fi selectate în cadrul GAL.

Mai mult, Fondul Local de Garantare Craiova, filiala FNGIMM SA IFN, printr-o scrisoare trimisă în data de 5 aprilie 2012 Anexa IV.2 – Scrisoare de intenție FNGCIMM IFN SA - CRAIOVA face mențiunea că a demarat deja acțiuni în vederea **încheierii de acorduri bancare pentru demararea PDL conform** Anexa IV.2 – Scrisoare de intenție Pireus Bank în eventualitatea în care acesta este selectat pentru finanțare. Această scrisoare dovedește că GAL „LUNCA ARGEȘULUI” reprezintă interes și pentru mediu bancar, nu doar pentru comunitățile din teritoriu. Pentru susținerea acestora, potențiali aspiranți la calitatea de beneficiari de proiecte au avansat deja scrisori de intenție cu privire la proiectele pe care doresc să le acceseze și la mijloacele financiare de care dispun în raport cu procentul de cofinanțare. Se crează astfel bazele unei colaborări între beneficiari, structura de garantare și finanțare bancară a cărui liant este „LUNCA ARGEȘULUI”.


Sediul GAL „LUNCA ARGEȘULUI” se va stabili în comuna Mozăceni, județul Argeș, în spațiul pus la dispoziție de către Primăria comunei Mozăceni în clădirea proprie, printr-un contract de comodat:






Spațiul în care își va desfășura activitatea GAL „LUNCA ARGEȘULUI” este într-o construcție modernă pentru o zonă rurală, amenajat și echipat cu termopane și este compus din:

- **sală de conferințe** pentru derularea întâlnirilor Adunării Generale, ale Consiliului Director și ale Comitetului de Selecție a proiectelor care este dotată cu masă de sedință și scaune suficiente.



- **două birouri pentru activitatea zilnică a echipei de lucru**



### 3. Buget indicativ anual de funcționare a GAL-ului

Conform angajamentului de asigurare a resurselor materiale, financiare și umane pentru GAL – ANEXA IV.1 , partenerii GAL „LUNCA ARGESULUI” vor asigura inițierea activității până la primirea primei tranșe a cheltuielilor de funcționare, existând la dispoziția GRUPULUI două scrisori de intenție pentru garantarea obținerii acestuia și eventuale perioade de acoperire a fluxurilor financiare printr-o linie de credit bancară – vezi Anexa IV.2 – Scrisoare de intenție FNGCIMM IFN SA – filiala regionala și Anexa IV.3 - Scrisoare de intenție institutie bancara

In concordanta cu prevederile măsurii 431.2 bugetul de funcționare pentru perioada 2012 – 2015 este următorul:

VENITURI	Total (2013-2015)	Annual 2013	Annual 2014	Annual 2015
Venituri din masura 431.2	300.000,00 €	98.877,14€	134.966,65€	66.156,21 €

CHELTUIELI					
A. Functionarea GAL	Total (2013-2015)	Annual 2013	Annual 2014	Annual 2015	
Salarii si alte plati pentru personalul GAL	189.310,00€	49.196,72 €	82.355,80 €	57.757,48 €	
Cheltuieli legate de plata expertilor si pentru alte servicii de expertiza legate de implementarea strategiei de dezvoltare locala	14.156,50 €	6.842,11 €	7.314,39 €	0,00 €	
Cheltuieli legate de plata expertilor si pentru alte servicii de expertiza legate de implementarea strategiei de dezvoltare locala <b>CONTABILITATE</b>	7.800,50 €	2.516,13 €	3.019,35 €	2.265,02 €	
Cheltuieli legate de plata expertilor si pentru alte servicii de expertiza legate de implementarea strategiei de dezvoltare locala <b>AUDIT</b>	6.825,00 €	2.201,61 €	2.641,94 €	1.981,45 €	
Cheltuieli pentru inchirierea unor locatii / transport	0,00 €	0,00 €	0,00 €	0,00 €	
Cheltuieli pentru inchirierea achizitia/ de echipamente de birotica si electronice, precum si a altor echipamente necesare pentru defasurarea activitatilor GAL	15.000,00 €	12.606,91 €	1.464,16 €	928,93 €	
Cheltuieli pentru organizarea intalnirilor	0,00 €	0,00 €	0,00 €	0,00 €	
Cheltuieli legate de comunicare (telefonie, internet, posta, combustibil) si servicii postale), transport si plata utilitatilor	6.908,00 €	1.412,80 €	3.171,87 €	2.323,33 €	
Cheltuieli pentru participarea la activitatile retelei nationale si europene de dezvoltare rurala, seminarii etc	0,00 €	0,00 €	0,00 €	0,00 €	
<b>TOTAL CHELTUIELI componenta a)</b>	<b>240.000,00 €</b>	<b>74.776,28 €</b>	<b>99.967,51 €</b>	<b>65.256,21 €</b>	
<b>B. Instruirea si animarea teritoriului dupa</b>	<b>Total (2013-2015)</b>	<b>Annual 2013</b>	<b>Annual 2014</b>	<b>Annual 2015</b>	

selectia GAL					
Studii ale zonei;	13.950,00 €		3.517,17 €	10.432,8 3 €	0,00 €
Masuri pentru furnizarea informatiei cu privire la strategia de dezvoltare locala	19.046,00 €		4.182,24 €	13.963,7 6 €	900,00 €
Evenimente de promovare	12.704,00 €		7.101,45 €	5.602,55 €	0,00 €
Instruirea personalului implicat in implementarea strategiei de dezvoltare locala si instruirea liderilor locali	14.300,00 €		9.300,00 €	5.000,00 €	0,00 €
Alte cheltuieli	0,00 €		0,00 €	0,00 €	0,00 €
<b>TOTAL CHELTUIELI componenta b)</b>	<b>60.000,00 €</b>		<b>24.100,86 €</b>	<b>34.999,1 4 €</b>	<b>900,00 €</b>
<b>TOTAL CHELTUIELI</b>	<b>300.000 €</b>		<b>98.877,14€</b>	<b>134.966,65€</b>	<b>66.156,21€</b>
%	100,00%		32,96%	44,99%	22,05%

**Mentiuine: Platile care nu se efectueaza intr-un an, se raporteaza anilor urmatoari.**

#### 4. Dispozitivul de comunicare și informare

Procesul de informare și comunicare reprezintă un element esențial atât în faza de constituire cât și în etapa de funcționare a GAL LUNCA ARGEȘULUI și de implementare a Strategiei de Dezvoltare Locală.

În cele ce urmează vom face o prezentare a acțiunilor de informare și comunicare aferente celor două etape ale Grupului de Acțiune Locală:

1. Etapa de constituire a GAL
2. Etapa de funcționare a GAL și de implementare a Strategiei de Dezvoltare Locală

##### 3. Etapa de constituire a GAL

În această etapă, procesul de comunicare și informare a avut drept **obiectiv general** conștientizarea actorilor locali și a teritoriilor cu privire la programul LEADER.

Pentru a stabili coerența procesului de comunicare și informare în faza de dezvoltare a acestuia, **obiectivele specifice** au fost rezumate la patru puncte:

1. Informarea persoanelor cu privire la constituirea unui Grup de Acțiune Locală
2. Cunoașterea, de către persoanele interesate a modului de funcționare a Axei LEADER și a Grupului de Acțiune Locală
3. Conștientizarea actorilor locali cu privire la starea economico-socială a zonei GAL
4. Sensibilizarea actorilor locali cu scopul implicării în crearea unui Grup de Acțiune Locală

Pentru atingerea acestor obiective, a fost definită metodologia de comunicare și diseminare a informațiilor. Această metodologie a fost adaptată în principal populației teritoriului GAL LUNCA ARGEȘULUI.

Pentru ca metodologia de comunicare și de informare să fie implementată cu succes, asigurându-se astfel îndeplinirea obiectivelor și obținerea impactului, s-a stabilit că metodologia trebuie să fie să fie flexibilă, dinamică, coerentă și vizibilă.

**Flexibilitatea** metodologiei de informare și comunicare a asigurat transmiterea unor informații adaptate la populația teritoriului GAL LUNCA ARGEȘULUI.

**Dinamismul** metodologiei s-a conturat în implementarea eficientă a unui numar variat de activități de informare și comunicare, astfel încât să se obțină impactul dorit.

**Coerența** metodologiei a fost dată de stabilirea obiectivului general și a obiectivelor specifice ale procesului de comunicare și de informare ceea ce a dat claritate cu privire la scopul activităților, activități care au fost executate având în vedere legătura lor determinantă cu unul dintre cele patru obiective specifice.

**Vizibilitatea** a constituit element cheie al procesului de comunicare și informare. Pentru a obține cel mai puternic impact posibil, am utilizat canalele mass-media (TV, presa scrisa, Internet) astfel că activitățile Grupului de Acțiune Locală LUNCA ARGEȘULUI au fost prezente în media.

În data de 10 februarie 2012 a fost organizată o consultare cu sprijinul liderilor de opinie. La această întâlnire a fost organizat un **Focus-Grup** având drept obiectiv identificarea caracteristicilor pe care trebuie să le dețină materialele de prezentare în vederea furnizării de informații pentru conștientizarea actorilor locali.

În urma răspunsurilor acordate de participanții la focus-grup, au fost selectate următoarele modalități de diseminare, în funcție de obiectivul ce se dorește a fi obținut

OBIECTIV	Caracteristicile materialului	Tipul de material de prezentare selectat	Instrumente de implementare a metodologiei de comunicare și diseminare
1. Informarea persoanelor cu privire la constituirea unui Grup de Acțiune Locală	- Să conțină câteva informații generale privind Axa LEADER, ce este GAL , etc	Pliante și afișe	- Întâlniri -Diseminarea pliantelor și discuții cu locuitorii din zona GAL -Diseminarea pliantelor și discuții cu reprezentanții DADR Argeș - Comitet local al cetățenilor - Mass media - Website
2. Cunoașterea, de către persoanele interesate a modului de funcționare a Axei LEADER și a Grupului de Acțiune Locală	- Să conțină informații mai detaliate despre Axa LEADER, Gal etc	Prezentari	Întâlniri
3. Conștientizarea actorilor locali cu privire la starea economico-socială a zonei GAL	- Să conțină concluziile unei analize diagnostic	Prezentari Chestionar	Comitet al comunității Grupuri de lucru
4. Sensibilizarea actorilor locali cu scopul implicării	- Să conțină informații concrete despre măsurile	Prezentări Chestionar	Grup de lucru

în crearea unui Grup de Acțiune Locală	care pot fi implementate și despre alte acțiuni concrete întreprinse în zonele rurale		
--	---	--	--

Instrumentele utilizate pentru implementarea metodologiei de comunicare și informare au fost:

## I. Întâlnire

În data de 15 noiembrie 2011 A fost organizată o întâlnire cu actorii locali (a se vedea Minuta – Anexa V.1 ) în cadrul căreia a fost realizată o prezentare care a urmarit în principal furnizarea de informații despre programul LEADER, beneficiile locale ce pot fi obținute prin accesarea acestui program, etc. (a se vedea prezentarea atașată susținută de domnul Lucian Cioran, reprezentantul Primăriei Comunei Mozăceni la această întâlnire – Anexa V.2). Această întâlnire a vizat locuitorii microregiunii și factorii interesați din afara microregiunii.

## II. Forum

În data de 10 aprilie în comuna Rociu, Camera Agricolă Pitești împreună cu GAL "LUNCA ARGEȘULUI" au marcat deschiderea unei noi sesiuni de formare pentru pregătirea fermierilor în vederea accesării fonduri europene. În cadrul sesiunii din iunie 2012, fermierii din zona GAL "LUNCA ARGEȘULUI" care doresc să aplice cu proiecte în cadrul măsurilor 112 și 141 trebuie să prezinte dovada absolvirii unui curs de pregătire în domeniul agricol. Cele două organizații vin astfel în întâmpinarea nevoilor acestora și inițiază în perioada aprilie - mai 2012 un curs de calificare de 150 de ore în meseria LUCRATOR ÎN CULTURA PLANTELOR DE CAMP.

Domnul Balasoiu Aurel, membru activ al GAL " LUNCA ARGEȘULUI" și edilul comunei Rociu va gazdui această acțiune pentru cele două grupe ce însumează 56 de tineri fermieri din teritoriul grupului. Prilejul a fost folosit pentru o discuție sectorială cu tinerii din teritoriu implicați în domeniul agricol care să susțină politica de dezvoltare locală promovată în cadrul proiectului LEADER în această perioadă. (a se vedea Minuta - Anexa V.23 și Fotografii – Anexa V.24)

## III. Focus-Grup

În data de 10 februarie 2012 a fost organizată o consultare cu sprijinul liderilor de opinie (a se vedea minuta prezentată în Anexa V.7 și lista de prezență Anexa V.8) La această întâlnire a fost organizat un **Focus-Grup** având drept obiectiv identificarea caracteristicilor pe care trebuie să le dețină materialele de prezentare în vederea furnizării de informații pentru conștientizarea actorilor locali.

## IV. Distribuie pliante și afișe

Au fost realizate pliante și afișe (Anexele V.25 și V.26) care conțin câteva informații generale privind Axa LEADER, ce este GAL , etc, dar și sloganul campaniei de informare și comunicare: **“Vrei sa fii lider? Participă alături de noi la Programul LEADER!”**. Pliantele au fost distribuite locuitorilor din toate localitățile componente ale grupului (Anexa V.21) dar și reprezentanților DADR Argeș (Anexa V.20) și altor persoane din afara microregiunii LUNCA ARGEȘULUI. De asemenea, pliantele și afișele au fost prezentate în cadrul expoziției organizată în data de 6 aprilie 2012 la sediul Muzeul Satului din Mozăceni, Jud Argeș (a se vedea Anexa V.22).

Internetul s-a dovedit a fi un instrument extrem de util în difuzarea informațiilor, pliantele și afișele fiind postate pe site-urile partenerilor GAL LUNCA ARGEȘULUI:

PARTENER GAL LUNCA ARGESULUI	SITE WEB
MOZACENI	<a href="http://www.cjarges.ro/mozaceni/ja.php">www.cjarges.ro/mozaceni/ja.php</a>
NEGRASI	<a href="http://www.cjarges.ro/negrasi/ja.php">www.cjarges.ro/negrasi/ja.php</a>
POPESTI	<a href="http://www.cjarges.ro/popesti/ja.php">www.cjarges.ro/popesti/ja.php</a>
RACA	<a href="http://www.cjarges.ro/raca/ja.php">www.cjarges.ro/raca/ja.php</a>
RECEA	<a href="http://www.cjarges.ro/recea/ja.php">www.cjarges.ro/recea/ja.php</a>
ROCIU	<a href="http://www.cjarges.ro/rociu/ja.php">www.cjarges.ro/rociu/ja.php</a>
SLOBOZIA	<a href="http://www.cjarges.ro/slobozia/ja.php">www.cjarges.ro/slobozia/ja.php</a>
STEFAN CEL MARE	<a href="http://www.cjarges.ro/stefan_cel_mare/ja.php">www.cjarges.ro/stefan_cel_mare/ja.php</a>
SUSENI	<a href="http://www.cjarges.ro/suseni/ja.php">www.cjarges.ro/suseni/ja.php</a>
TEIU	<a href="http://www.cjarges.ro/teiu/ja.php">www.cjarges.ro/teiu/ja.php</a>
TATARASTII DE SUS	www.Primăria tatarastiidesus.ro

#### V. Comitet al cetățenilor

La data de 28 februarie 2012 a avut loc prezentarea Programului LEADER la întâlnirea tinerilor organizată la Biblioteca Mozaceni.

La acesta întâlnire reprezentantul Primăriei Comuna Mozăceni a susținut o prezentare a programului LEADER, explicând ce reprezintă un Grup de Acțiune Locală, precum și care sunt beneficiile ce pot fi obținute prin accesarea acestui program. (A se vedea Fotografii și Minuta Anexele V.10 și V.11 ).

#### VI. Comitet local al comunității

La data de 28 martie 2012, la sediul Primăriei Mozaceni Arges au avut loc 3 comitete ale comunității formate din reprezentanți ai celor trei sectoare reprezentate în cadrul Grupului local de Acțiune Lunca ARGESULUI (sectorul privat, societatea civila și administrația publică) – Anexele V.16, V.17 și V.18

#### VII. Diseminarea informațiilor prin intermediul mass media

##### Articole aparute în presa scrisă:

1. Articolele: "10 Primari argeșeni și unul teleormanean – "La masa negocierilor pentru atragerea de fonduri europene" din ediția de 13 – 17 aprilie 2012 din cotidianul "Argeșul" și "Se înființează un grup de acțiune locală" publicat la data de 19 februarie 2012 în ziarul "Viața satului argeșean" (Anexa V.27)
2. Articolul *Edilii argeșeni la masa negocierilor pentru atragerea de fonduri europene* – GAL publicat la data de 10 aprilie 2012 pe Portalul național de agricultură AGROAZI . Articolul poate fi consultat online la adresa ([http://www.agroazi.ro/stiri/General/0\\_35/1/14208-Edilii+argeșeni+la+masa+negocierilor+pentru+atragera+de+fonduri+europene+-+GAL+.html](http://www.agroazi.ro/stiri/General/0_35/1/14208-Edilii+argeșeni+la+masa+negocierilor+pentru+atragera+de+fonduri+europene+-+GAL+.html)) - (Anexa V.28)

#### 4. Etapa de funcționare a GAL și de implementare a Strategiei de Dezvoltare Locală

În etapa de funcționare a GAL LUNCA ARGEȘULUI și de implementare a Strategiei de Dezvoltare Locală vor fi utilizate diverse metode pentru informarea locuitorilor și actorilor implicați în dezvoltarea teritoriului în legătură cu buna funcționare a GAL și implementarea tuturor acțiunilor din cadrul Strategiei de Dezvoltare Locală.

Vor exista mai multe grupuri țintă distincte, în funcție de care va fi adaptat conținutul informațional:

1. **Cetățeni.** Aceștia vor fi informați cu privire la oportunitățile oferite de Strategia de Dezvoltare Locală, lansarea apelurilor de selecție, elaborarea propunerilor de finanțare. De asemenea, va fi comunicat rezultatul selecției proiectelor și rezultatele procesului de implementare a Strategiei de Dezvoltare Locală LUNCA ARGEȘULUI.
2. **Actori implicați în dezvoltarea teritoriului** – în plus față de informațiile menționate mai sus vor fi informați și în legătură cu buna funcționare a GAL LUNCA ARGEȘULUI.
3. **Alte teritorii, actori din afara GAL.** – vor fi informați cu privire la bunele practici identificate în funcționarea GAL LUNCA ARGEȘULUI și în implementarea Strategiei de Dezvoltare Locală.

Pentru realizarea demersurilor de informare și comunicare destinat locuitorilor și actorilor implicați în dezvoltarea teritoriului în legătură cu buna funcționare a Gal LUNCA ARGEȘULUI și implementarea tuturor acțiunilor din cadrul Strategiei de Dezvoltare Locală vor fi întreprinse următoarele acțiuni de informare:

##### I. Campanie integrată de promovare

Campania integrată de promovare va conține mai multe tipuri de acțiuni de comunicare (prin întâlniri, pe internet, prin afișe și pliante, etc)

Întâlnirile vor avea ca scop:

- conștientizarea locuitorilor asupra abordării LEADER,
- prezentarea bunelor practici din Europa și din teritoriu,
- prezentarea informațiilor legate de strategie
- prezentarea informațiilor legate de apelurile de proiecte
- discuții în grup privind anumite tematici de interes pentru actorii locali

##### II. Seminarii itinerante în mediul rural

Vor fi organizate seminarii în toate localitățile componente ale GAL LUNCA ARGEȘULUI care vor avea drept obiectiv transmiterea informațiilor privind modul de accesare a fondurilor acordate pentru Strategia de Dezvoltare Locală.

##### III. Organizarea de standuri de informare la târguri

În cadrul târgurilor vor fi organizate standuri de prezentare a Programului LEADER, a Strategiei de Dezvoltare Locală și a GAL LUNCA ARGEȘULUI.

**IV. Ateliere de lucru destinate multiplicatorilor de informații către agricultori și potențiali beneficiari ai acțiunilor de dezvoltare rurală**

Aceste ateliere vor avea drept obiectiv oferirea de informații privind scrierea proiectelor.

**V. Conferințe tematice**

Conferințele tematice vor fi adresate beneficiarilor și vor avea ca tematică dezvoltarea rurală și oportunitățile oferite de programul LEADER

**VI. Comunicare online**

Va fi realizată pagina web a Grupului de Acțiune locală LUNCA ARGEȘULUI

**VII. Publicații**

Vor fi realizate broșuri de promovare a Strategiei de Dezvoltare Locală

Metodologiile care vor fi implementate și instrumentele folosite pot fi prezentate astfel:

Nr. Crt.	Acțiune de informare	Metodologie	Instrumente	Cantitate
I	Campanie integrată de promovare	Campania integrată de promovare va conține mai multe tipuri de acțiuni de comunicare (prin întâlniri, pe Internet, prin afișe și pliante, etc)	<b>Întâlniri</b> <b>Conferințe tematice</b> <b>Elaborare și diseminare de materiale</b> <b>Difuzare informații prin intermediul mass media</b>	20 întâlniri 8 conferințe tematice 1500 pliante 300 afișe 12 anunțuri/articole publicate
II	Seminarii itinerante în mediul rural	Vor fi organizate seminarii în toate localitățile componente ale GAL LUNCA ARGEȘULUI care vor avea drept obiectiv transmiterea informațiilor privind modul de accesare a fondurilor acordate pentru Strategia de Dezvoltare Locală	<b>Seminarii ad hoc</b> <b>Diseminare de materiale publicitare</b>	11 seminarii ad hoc
III	Organizarea de standuri de informare la târguri	În cadrul târgurilor vor fi organizate standuri de prezentare a Programului LEADER, a Strategiei de Dezvoltare Locală și a GAL LUNCA ARGEȘULUI	<b>Diseminare de materiale publicitare</b> <b>Prezentări Power Point</b>	4 târguri
IV	Ateliere de lucru	Aceste ateliere vor avea drept	<b>Grupuri de lucru</b>	4 grupuri de lucru



		obiectiv oferirea de informații privind scrierea proiectelor.		
V	Conferințe tematice	Conferințele tematice vor fi adresate beneficiarilor și vor avea ca tematică dezvoltarea rurală și oportunitățile oferite de programul LEADER	<b>Prezentări PowerPoint, seminarii, Ateliere de lucru,</b>	4 conferințe
VI	Comunicare online	Va fi realizată pagina web a Grupului de Acțiune locală LUNCA ARGEȘULUI	<b>Internet – pagina web</b>  <b>Acces la baze de date prin intermediul paginii web</b>  <b>Grup de e-mail</b>	1 pagina web  1 pagina web  1 grup de e-mail
VII	Publicații	Vor fi realizate materiale promoționale și broșuri de promovare a Strategiei de Dezvoltare Locală	<b>Elaborare de materiale</b> <b>:</b> <b>Broșuri</b>	100 broșuri

\* Toate materialele promoționale și de informare vor respecta regulile de identitate vizuală specifică programului.

**Partenerii Grupului de Acțiune Locală LUNCA ARGEȘULUI depășesc astfel condițiile elementare propuse de ghidul solicitantului și abordează tematica informării și comunicării cu seriozitate și orientare spre calitate**

### **CRITERII DE SELECTIE – CS3: Strategie**

Eficiența dispozițiilor privind informarea potențialilor beneficiari cu privire la activitățile întreprinse în cadrul GRUPULUI de Acțiune Locală

#### **5. Etapa de constituire a GAL**

##### **Actiunea nr 1 – „Intalnire”**

- Anexa V.1 „Minuta întâlnirii din data de 15 noiembrie 2011”
- Anexa V.2 „Prezentare LEADER susținută la întâlnirea din data de 15 noiembrie 2011”

##### **Actiunea nr 2 – „Forum”**

- Anexa V.23 „Minuta – Forumul fermierilor din data de 10 aprilie 2012”
- Anexa V.24 „Fortografii – Forumul fermierilor din data de 10 aprilie 2012”

##### **Actiunea nr 3 – „Focus grup”**

- Anexa V.7 „Focus Grup modalități de diseminare - Minuta consultare cu sprijinul liderilor locali de opinie”

##### **Actiunea nr 4 – „Distribuire Plante si Afise”**

- Anexele V.21 și V.22
- Anexa V.21 – Fotografii distribuție materiale cetățenilor
- Anexa V.20 – Fotografii distribuție materiale DADR Arges..
- Anexa V.22 – Fotografii Expoziție Muzeul Satului Mozaeni

##### **Actiunea nr 5 – „Comitet al cetatenilor”**

- Anexa V.10 „Fotografii Comitetul cetățenilor din data de 28 februarie 2012”
- Anexa V.11 „Minuta Comitetul cetățenilor din data de 28 februarie 2012”

##### **Actiunea nr 6 – „Comitet local al comunitatii”**

- Anexa V.16 „Minuta Comitet local al comunitatii – reprezentantii mediului privat”
- Anexa V.17 „Minuta Comitet local al Comunitatii – reprezentantii societatii civile”
- Anexa V.18 „Minuta Comitet local al comunitatii – reprezentantii ai administratiei publice”

##### **Actiunea nr 7 – „Diseminarea informatiilor prin intermediul mass-media”**

- Anexa V.23 „Articol ziarul Viata satului argesan”
- Anexa V.35 Articol Portal National de Agricultura AGROAZI

#### **6. Etapa de functionare a GAL si de implementare a Strategiei de Dezvoltare Locala**

Au fost prevăzute **7 acțiuni de informare** (Campanie integrată de promovare, Seminarii itinerante în mediul rural, Organizarea de standuri de informare la târguri, Ateliere de lucru destinate multiplicatorilor de informații către agricultori și potențiali beneficiari ai acțiunilor de dezvoltare rurală, Conferințe tematice, Comunicare online, Publicații)

Aceste 7 acțiuni de informare vor fi implementate prin următoarele **instrumente: întâlniri, conferințe tematice, seminarii**

ad hoc, grupuri de lucru, afișe, publicații, acces la baze de date, elaborare și diseminare de materiale, mass-media, Internet, prezentari Power Point, seminarii, ateliere de lucru, broșuri)

✓ GAL „LUNCA ARGESULUI”  
îndeplinește  
CRITERIUL DE SELECȚIE CS 3.1.9

## PARTEA A- VII-A: MECANISMUL DE IMPLEMENTARE

În cadrul derulării proiectului, GAL „LUNCA ARGESULUI” acordă o deosebită importanță mecanismelor de implementare, întrucât, după selectarea dosarului de candidatură, de modul în care vor fi organizate fluxurile de activități va depinde reușita programului. În această parte a VII-a se regăsesc elementele fundamentale ale dispozitivului prevăzut în domeniul monitorizării (gestionarea financiară), evaluării (mod de organizare, metodologie, indicatori) și al controlului.

### **Cele trei componente importante descrise în punctele de mai jos sunt:**

- **Monitorizarea:** pornind de la modul în care se realizează colectarea și sistematică și structurarea anuală a datelor privind activitățile desfășurate, rezultă conturarea dispozitivului de gestionare financiară care funcționează în mod transparent către toate nivelele structurilor decizionale.
- **Evaluarea:** porneste de la elaborarea unui dispozitiv clar de organizare a înregistrării și raportării către AM a unor sugestii și remarci privind rezultatele implementării proiectelor în cadrul strategiei de dezvoltare locală. Pentru conturarea acesteia se vor prezenta în cele ce urmează indicatorii și metodologia de evaluare, precizându-se tipurile de rapoarte ce se vor realiza. Relația între resurse și timpii de lucru, precum și activitatea auditorului independent vin să completeze componența de evaluare.
- **Controlul:** modul în care GAL „LUNCA ARGESULUI” și implicit beneficiarii acestuia, înțeleg să respecte planificarea legată de implementarea strategiei de dezvoltare se va evalua în cadrul verificărilor pe teren la care vor participa reprezentanți ai structurilor în drept.

**Dispozitivul de monitorizare, evaluare și control implementat de GAL „LUNCA ARGESULUI” presupune:**

- Luarea operativă a deciziilor asupra implementării proiectului (sau depistarea problemelor);
- Efectuarea zilnică a gestionării proiectului;
- Executarea operativă și corectă a procedurilor de gestionare a resurselor;

- Facilitarea coordonării între activitățile componentelor;
- Monitorizarea și raportarea la timp despre realizările și rezultatele proiectului;
- Informația despre conținutul proiectului și realizările acestuia este oferită factorilor de decizie la cel mai înalt nivel.

Mecanismul de implementare este completat la finalul capitolului cu modul în care sunt distribuite responsabilitățile pentru fiecare etapă a circuitului unui dosar între GAL „LUNCA ARGEȘULUI”, APDRP și AM.

**SCS 3.1.6. Dispoziții administrative, reguli detaliate, pista de audit și control**

- Metodologia folosită pentru adoptarea operativă a deciziilor ce privesc implementarea, inclusiv identificarea problemelor;

**GRUPUL DE ACȚIUNE LOCALĂ „LUNCA ARGEȘULUI”** se va ghida după un Regulament de Organizare și Funcționare la nivel intern, care va stabili detaliat circuitul administrativ și decizional pentru toată perioada implementării.

În vederea conturării **metodologiei operative** cu scopul identificării problemelor în timp util și aplicării corecturilor necesare, sunt propuse o serie de reguli de eficiență și conformitate ce se inspiră din prevederile Regulamentului CE nr. 1290/1999 privind controlul financiar al intervențiilor cofinanțate din fonduri comunitare și ale Regulamentului nr. 438/2001 care disciplinează modalitatea de aplicare. În special, acesta respectă principiile unei definiții clare, alocării și separării funcțiilor în cadrul GAL, exercitării eficiente a unor funcții și informării organului abilitat cu privire la efectuarea sarcinilor și la mijloacele implicate în realizarea acțiunilor.

În cadrul etapei de implementare, metodologia de lucru adoptată de GAL „LUNCA ARGEȘULUI” are drept scop stabilirea unei corespondențe între datele sintetice certificate de APDRP pentru fiecare înregistrare a cheltuielilor și documentația justificativă păstrată la sediu sau la beneficiarii finali în conformitate cu prevederile măsurilor în care proiectele vor primi finanțare.

Prin urmare, pentru **adoptarea operativă a deciziilor** ce privesc implementarea, GAL „LUNCA ARGEȘULUI” va urmări să:

- documenteze toate fazele procedurale implementate pentru acordarea contribuțiilor și adjudecarea de bunuri/ servicii și controalele aferente;
- să utilizeze un sistem contabil corespunzător, capabil să înregistreze fiecare plată efectuată și să demonstreze corespondența directă cu un document contabil justificativ;
- să realizeze un sistem conform de arhivare a informațiilor legate de controale și cu documentația aferentă pentru a le putea pune la dispoziția oricarei comisii de control.

În acest mod, se urmărește **identificarea problemelor** care ar putea apărea în activitatea curentă la două nivele:

*1. Procedural*

*Fișa rezumat a unei cereri de finanțare de la selectarea ei de către GAL până la semnarea contractului cu APDRP – document intern al GAL “LUNCA ARGEȘULUI”*

GAL LUNCA ARGEȘULUI	
AXA	
MĂSURA	
TITLUL PROIECTULUI	

Număr de înregistrare a cererii de finanțare	
Solicitant	
Adresa și date de contact	

Activitatea	Instituția	Cine a efectuat Nume / semnatura Data	Cine a verificat Nume/ semnatura Data	Statut cerere ( eligibilă / solicitare de informații/ neeligibilă)	Documente întocmite
1. Verificarea Conformității și a selecției					
2. Înregistrarea cererii de finanțare					
3. Înființarea dosarului administrativ					
4. Verificarea pe teren					
5. Întocmire raport verificare cerere de Finanțare					
6. Verificarea și semnarea rapoartelor, întocmirea și transmiterea borderourilor de cererii de finanțare de la GAL la APDRP					
7. Transmiterea cererii de finanțare originale și a dosarului administrativ de la GAL la APDRP					
8. Verificarea documentelor primite de către AM județean /Agenția de plăți					
9. Repartizarea cererii de finanțare unui expert					
10. Verificarea eligibilității și a criteriilor de selecție (dacă este cazul )					
11. Finalizarea verificării eligibilității și evaluării criteriilor de selecție după primirea informațiilor suplimentare , dacă este cazul					
12. Întocmirea listei cererilor de finanțare eligibile și neeligibile					
13. Notificarea cererilor de finanțare neeligibile/ neselectate ( dacă este cazul )					
14. Repartizarea cererilor de finanțare eligibile, conform Listei cererilor de finanțare eligibile și neeligibile, experților în vederea contractării					

## 2. Financiar – contabil

- este elaborată o listă a operațiunilor aprobate în cadrul acordării contribuției în care au fost indicate cel puțin următoarele informații: beneficiarul final, data acordării contribuției, sumele angajate și plătite, perioada cheltuielii, cheltuiala totală pe măsură;
- la propriul nivel de gestiune sunt disponibile documentele aferente de selecție a beneficiarilor, rapoarte privind verificările efectuate asupra proiectelor finanțate.
- înregistrările contabile disponibile la diversele niveluri de gestiune furnizează indicații detaliate privind cheltuielile efectiv realizate de beneficiarii finali pentru fiecare operațiune cofinanțată;
- în declarațiile de cheltuieli efectiv efectuate, informațiile sunt sistematizate conform unui buget care indică pentru fiecare operațiune fiecare rubrică de cheltuieli care duc la o sumă totală;
- pentru rubricile de cheltuieli care fac referire doar parțial la operațiunea cofinanțată se demonstrează acuratețea repartizării cheltuielii între operațiunea cofinanțată și alte cheltuieli (aceiași principiu se aplică pentru cazurile de cheltuieli eligibile până la o anumită sumă sau proporțional cu alte costuri);

- este garantat accesul la documente pentru personalul autorităților de control, al structurilor care efectuează verificări asupra sistemelor de gestiune și de control.

**SCS 3.1.6 Dispoziții administrative, reguli detaliate, pista de audit și control**

- **Gestionarea zilnică a implementării**

**PISTA DE AUDIT – ACHIZIȚII PUBLICE ȘI PLĂȚI**

Nr crt	Activitate	Cine desfășoară activitatea		Responsabil	Document primit	Document generat	Cine semnează documentul	Unde se arhivează	
		Extern	Intern					Pozitia ierarhica	Arhiva fizica - original
1	Emitere Hotarare privind aprobarea documentației de atribuire și numirea comisiei de evaluare a ofertelor în vederea atribuirii		GAL	Compartiment administrative		Hotarare privind aprobarea documentației de atribuire și numirea comisiei de evaluare a ofertelor în vederea atribuirii	Responsabil administrativ - Coordonatorul	Secretariat GAL	-
2	Emitere Notă justificativă privind alegerea procedurii de atribuire		GAL	Compartiment administrative		Notă justificativă privind alegerea procedurii de atribuire	Responsabil administrativ - Coordonatorul	Secretariat GAL	-
3	Elaborare Referat de necesitate și oportunitate, estimarea valorii contractului de achiziție publică		GAL	Compartiment administrative		Referat de necesitate și oportunitate, estimarea valorii contractului de achiziție publică	Responsabil administrativ - Coordonatorul	Secretariat GAL	-
4	Elaborarea Calendarului achizițiilor publice		GAL	Compartiment administrative		Calendarul Achizițiilor publice	Responsabil administrativ - Coordonatorul	Secretariat GAL	-
5	Emitere Notă justificativă privind stabilirea criteriilor de selecție		GAL	Compartiment administrativ		Notă justificativă privind stabilirea cerințelor minime de	Responsabil administrativ - Coordonatorul	Secretariat GAL	-

						calificare referitoare la situația economică, financiară, tehnică și/sau profesională ce trebuie să îndeplinească			
6	Elaborare documentației de atribuire		GAL	Compartiment administrative		Documentația de atribuire pentru aplicarea procedurii de atribuire	Responsabil administrativ - Coordonatorul	Secretariat GAL	-
7	Publicarea anunțului de participare pe SEAP		GAL	Compartiment administrative		Anunțul de participare	Responsabil administrativ - Coordonatorul	Secretariat GAL	-
8	Scrisoare înaintare	Firma participantă			Scrisoare înaintare Oferta tehnică și financiară, documente însoțitoare		Firma participantă	Secretariat GAL	-
9	Declarația de confidențialitate și imparțialitate		GAL	Compartiment administrative		Declarația de confidențialitate și imparțialitate	Membrii comisiei de evaluare a ofertelor	Secretariat GAL	-
10	Desfășurarea ședinței de deschidere a ofertelor și întocmirea procesului verbal		Comisia de evaluare	Președintele comisiei		Proces verbal al ședinței de deschidere a ofertelor	Membrii comisiei de evaluare a ofertelor	Secretariat GAL	-
11	Solicitarea clarificărilor și completărilor documentelor		Președintele comisiei	Președintele comisiei		Adresa de solicitare clarificării	Președintele comisiei	Secretariat GAL	-
12	Raportului Procedurii		Comisia de evaluare	Comisia de evaluare		Raportul procedurii - incluzând și centralizator punctaj	Comisia de evaluare	Secretariat GAL	-

13	Comunicarea rezultatului procedurii		Comisia de evaluare	Comisia de evaluare		Adresă de comunicare rezultat	Comisia de evaluare	Secretariat GAL	-
14	Semnarea contractului de servicii	Firma castigatoare	Compartiment administrativ	Compartiment administrative		Contract	Responsabil administrativ - Coordonatorul		-
15	Anunț de atribuire SEAP		Compartiment administrativ	Compartiment administrative		Anunț de atribuire contract	Responsabil administrativ - Coordonatorul	Secretariat GAL	-
16	Act adițional 1		Compartiment administrativ	Compartiment administrative		Act adițional	Responsabil administrativ - Coordonatorul	Secretariat GAL	-
17	Proces verbal de recepție	Firma castigatoare	GAL	Compartiment administrative		Proces verbal de recepție	Responsabil administrativ - Coordonatorul	Secretariat GAL	-
18	Factura fiscală	Firma castigatoare			Factura fiscală		Compartiment administrativ	Departamentul financiar	Compartiment administrativ
19	Emitere Notă justificativă		Compartiment administrativ	Manager Proiect		Notă justificativă privind exercitarea CFP	Manager Proiect	Departamentul financiar	Secretariat GAL
20	Emitere Propunere de angajare		Compartiment administrativ	Manager Proiect		Propunere de angajare a cheltuiii	Responsabil administrativ - Coordonatorul	Departamentul financiar	Secretariat GAL
21	Emitere Angajament bugetar a cheltuielii		Compartiment administrativ	Responsabil financiar		Angajament bugetar a cheltuielii	Responsabil administrativ - Coordonatorul	Departamentul financiar	Secretariat GAL
22	Emitere Ordonanța de plată		Compartiment administrativ	Responsabil financiar		Ordonanța de plată	Responsabil administrativ - Coordonatorul	Departamentul financiar	Secretariat GAL
23	Emitere Ordin de plată		Compartiment administrativ	Responsabil financiar		Ordin de plată	Responsabil administrativ - Coordonatorul	Departamentul financiar	Secretariat GAL
24	Emitere Adresă către Trezorerie		Compartiment administrativ	Responsabil financiar		Adresă către Trezorerie solicitare efectuare plată	Responsabil administrativ - Coordonatorul	Departamentul financiar	Secretariat GAL
25	Extras de cont	Trezorerie			Extras de cont		Trezorerie	Departamentul financiar	Secretariat GAL



- *SCS 3.1.6 Dispoziții administrative, reguli detaliate, pista de audit și control*
- *Gestionarea operativă și corectă a resurselor*

Organizarea și managementul eficient vor fi urmărite în timpul activității de implementare și se va verifica modul în care sunt utilizate resursele pentru atingerea scopurilor. Fiecare grup sectorial și entitate care se implică cu diverse resurse în procesul de implementare va fi interesată și informată de eficacitatea utilizării acestora.

Pentru evaluarea modului în care sunt folosite resursele, se vor realiza o serie de acțiuni precum:

- Întâlniri pentru evaluarea ratei de succes a acțiunilor de implementare (semestrial)
- Grupuri de lucru tematice (întâlniri deschise celor interesați să participe cu propuneri de îmbunătățire a sistemului de lucru)
- Chestionare care vor preleva gradul de realizare, rezultatele și impactul programelor incluse în strategie
- Baza de date informatică care va cuprinde indicatorii de realizare ai strategiei de dezvoltare a GAL-ului
- Rapoarte privind necesitatea achiziționării unor echipamente sau tehnologii, ținând cont de relația calitate – preț – utilitate în activitate.

- *SCS 3.1.6 Dispoziții administrative, reguli detaliate, pista de audit și control*
- *Coordonarea activităților administrative cu pista de audit;*

Corelarea dispozițiilor administrative cu pista de control ajută la o mai bună desfășurare a procesului de implementare a politicilor prin urmărirea tintelor propuse și înregistrarea eventualelor abateri, însoțite de explicarea și corectarea lor. Pentru situațiile problema se inventariază soluțiile posibile și se adoptă varianta care răspunde cel mai bine scopului propus și conjuncturii respective. Realizarea auditului financiar va ține cont de circuitul cheltuielilor de funcționare și activităților în concordanță cu prevederile legale naționale și comunitare. Fiecare cerere de plată lunară depusă de GAL pentru cheltuielile de funcționare sau de animare instruire va fi însoțită de un certificat de audit pe această componentă.

Activitatea administrativă a GAL “LUNCA ARGEȘULUI” este strâns legată de pista de audit la nivel procedural pentru toată activitatea, interferându-se în numeroase puncte astfel:

- Evaluarea periodică a progreselor înregistrate pentru realizarea obiectivelor specifice ale Strategiei, pe baza documentelor primite de la personalul administrativ;
- Examinarea rezultatelor implementării fiecărei măsuri și monitorizarea calității implementării Strategiei;
- Examinarea rezultatelor evaluărilor externe;
- Analizarea și aprobarea Raportului anual de progres și a rapoartelor de evaluare, înainte de a fi transmise forurilor superioare: CDRPDR/DADR
- Elaborarea recomandărilor și propunerilor în vederea îmbunătățirii impactului strategiei;
- Analizarea și aprobarea propunerilor de ajustare/ modificare a Strategiei;

**PISTA DE AUDIT - EVALUARE, CONTROL SI MONITORIZARE**

Nr crt	Activitate	Cine desfășoară activitatea		Responsabili	Document primit	Document generat	Cine semnează documentul	Unde se arhivează	
		Extern	Intern					Arhiva fizica original	Copie
1	Convocare reuniune membri GAL - LUNCA ARGEȘULUI în vederea stabilirii modalităților de evaluare, control și monitorizare a Planului de Dezvoltare Locală		GAL	Secretar		Convocator	Responsabil legal GAL - LUNCA ARGEȘULUI	Secretariat GAL	-
2	Desfășurare reuniune parteneri GAL - LUNCA ARGEȘULUI		GAL	Adunarea Generală a GAL - LUNCA ARGEȘULUI		Proces - verbal	Membri prezenți	Secretariat GAL	-
3	Stabilirea și aprobarea modalităților de evaluare, control și monitorizare a Planului de Dezvoltare Locală a GAL - LUNCA ARGEȘULUI		GAL	Adunarea Generală a GAL - LUNCA ARGEȘULUI		Proces - verbal	Membri prezenți	Secretariat GAL	-
4	Solicitare ofertă de preț pentru realizarea evaluării ex - ante a Planului de Dezvoltare Locală		GAL	Secretar		Proces - verbal	Responsabil legal GAL	Secretariat GAL	
5	Analiză oferte de preț		GAL	Secretar	Oferta de preț	Proces - verbal	Responsabil legal GAL	Secretariat GAL	-
6	Semnare contract	Consultant	GAL	Responsabil legal GAL - LUNCA ARGEȘULUI	Contract	Contract	Responsabil legal GAL / Consultant	Secretariat GAL	-
7	Realizare evaluare ex - ante	Consultant		Consultant		Raport privind evaluarea ex-ante	Responsabil legal GAL / Consultant	Secretariat GAL	-

8	Includerea rezultatelor analizei ex-ante în Planul de Dezvoltare Locală a GAL - LUNCA ARGEȘULUI	Consultant	GAL	Consultant / GAL		Planul de Dezvoltare Locală		Secretariat GAL	-
9	Realizare evaluare intermediară a Planului de Dezvoltare Locală pe toată perioada de implementare		GAL	Responsabil administrativ - Coordonatorul		Raport de evaluare	Responsabil administrativ - Coordonatorul	Secretariat GAL	Compartiment administrative
10	Prezentarea rapoartelor de evaluare Consiliului Director al GAL - LUNCA ARGEȘULUI		GAL	Responsabil administrativ - Coordonatorul		Proces - verbal	Membrii Consiliului Director	Secretariat GAL	Compartiment administrative
11	Emiterea unor propuneri de îmbunătățire a Planului de Dezvoltare Locală de către Consiliul Director		GAL	Consiliul Director		Raport cu propuneri de îmbunătățire	Membrii Consiliului Director	Secretariat GAL	Compartiment administrative
12	Prezentarea rapoartelor cu propuneri de îmbunătățire Adunării Generale a GAL - LUNCA ARGEȘULUI pentru a fi studiate		GAL	Secretar	Raport cu propuneri de îmbunătățire	Aprobare / Respingere	Membrii Adunării Generale a GAL LUNCA ARGEȘULUI	Secretariat GAL	
13	Implementarea măsurilor de îmbunătățire ca urmare a aprobării acestora de către Adunarea Generală a GAL - LUNCA ARGEȘULUI		GAL	Responsabil administrativ - Coordonatorul		Raport asupra implementării măsurilor de îmbunătățire	Responsabil administrativ - Coordonatorul	Secretariat GAL	
14	Realizarea raporturilor aferente Planului de Dezvoltare Locală a GAL - LUNCA ARGEȘULUI (inițial, intermediar / final și de progres)		GAL	Compartimentul administrativ		Rapoarte (inițial, intermediar / final și de progres)	Responsabil administrativ - Coordonatorul	Secretariat GAL	
15	Prezentarea rapoartelor Consiliului Director al GAL - LUNCA ARGEȘULUI		GAL	Responsabil administrativ - Coordonatorul	Rapoarte (inițial, intermediar / final și de progres)	Proces - verbal	Membrii Consiliului Director	Secretariat GAL	

16	Prezentarea rapoartelor Adunarii Generale a GAL - LUNCA ARGEȘULUI		GAL	Responsabil administrativ - Coordonatorul	Rapoarte (initial, intermediar / final si de progres)	Proces - verbal	Membrii Adunarii Generale a GAL LUNCA ARGEȘULUI	Secretariat GAL	
17	Transmiterea Rapoartelor către APDRP		GAL	Responsabil administrativ - Coordonatorul		Scrisoare de înaintare	Responsabil administrativ - Coordonatorul	Secretariat GAL	-
18	Asigurarea publicității rezultatelor monitorizării în teritoriul GAL - LUNCA ARGEȘULUI prin intermediul pliantelor, broșurilor și a paginii web		GAL	Compartiment administrativ	Raport de monitorizare	Materiale informative	Responsabil administrativ - Coordonatorul	Secretariat GAL	Compartiment administrative
19	Implementarea măsurilor de îmbunătățire ca urmare a analizei rapoartelor de progres de către Adunarea Generală a GAL - LUNCA ARGEȘULUI și a aprobării măsurilor de îmbunătățire		GAL	Responsabil administrativ - Coordonatorul		Raport de implementare a măsurilor de îmbunătățire	Responsabil administrativ - Coordonatorul	Secretariat GAL	Compartiment administrative
20	Monitorizarea Planului de Dezvoltare Locală prin intermediul sistemului informatic al GAL - LUNCA ARGEȘULUI		GAL	Compartimentul administrativ		Raport de monitorizare	Responsabil administrativ - Coordonatorul	-	Compartiment administrative
21	Prezentarea rezultatelor monitorizării către Consiliul Director al GAL - LUNCA ARGEȘULUI		GAL	Secretar	Raport de monitorizare	Proces – verbal	Membrii Consiliului Director	Secretariat GAL	Compartiment administrative

22	Asigurarea publicității rezultatelor monitorizării informatice în teritoriul GAL - LUNCA ARGEȘULUI prin intermediul pliantelor, broșurilor și a paginii web		GAL	Compartiment administrativ	Raport de control	Materiale informative	Responsabil administrativ - Coordonatorul	Secretariat GAL	Compartiment administrativ
22	Controlul implementării proiectelor depuse în cadrul GAL - LUNCA ARGEȘULUI pe tot parcursul implementării acestora		GAL	Compartimentul administrativ		Raport de control	Responsabil administrativ - Coordonatorul	-	Compartiment administrative
23	Monitorizarea respectării graficelor de implementare a proiectelor depuse în cadrul GAL - LUNCA ARGEȘULUI		GAL	Compartimentul administrativ		Raport de control	Responsabil administrativ - Coordonatorul	-	Compartiment administrative
24	Asigurarea publicității rezultatelor controlului în teritoriul GAL - LUNCA ARGEȘULUI prin intermediul pliantelor, broșurilor și a paginii web		GAL	Compartiment administrativ	Raport de control	Materiale informative	Responsabil administrativ - Coordonatorul	Secretariat GAL	Compartiment administrative
24	Solicitare oferta de preț în vederea realizării unor activități de monitorizare punctuale pentru teritoriul GAL - LUNCA ARGEȘULUI	Firma specializată	GAL	Secretar		Solicitare oferta de preț	Responsabil administrativ - Coordonatorul	Secretariat GAL	-
25	Analiza oferte de preț		GAL	Compartimentul administrativ	Oferta de pret	Proces verbal de evaluare	Responsabil administrativ - Coordonatorul	Secretariat GAL	-
26	Semnare contract	Firma specializată	GAL	Compartimentul administrativ		Contract	Responsabil administrativ - Coordonatorul / Firma specializata	Secretariat GAL	Compartiment administrative
27	Realizarea activităților de monitorizare de către firma specializată	Firma specializată		Firma specializată		Raport de monitorizare	Firma specializata	Secretariat GAL	Compartiment administrative

28	Transmiterea rezultatelor monitorizării realizate de către firma specializată către Consiliul Director al GAL - LUNCA ARGEȘULUI		GAL		Raport de monitorizare	Scrisoare de înaintare	Firma specializata	Secretariat GAL	
29	Asigurarea publicității rezultatelor raportului de monitorizare elaborat de firma specializată în teritoriul GAL - LUNCA ARGEȘULUI prin intermediul pliantelor, broșurilor și a paginii web		GAL	Compartiment administrativ	Raport de monitorizare	Materiale informative	Responsabil administrativ - Coordonatorul	Secretariat GAL	Compartiment administrative
30	Realizare monitorizare anuală a Planului de Dezvoltare Locală		GAL	Compartimentul administrativ		Raport anual de monitorizare	Responsabil administrativ - Coordonatorul	Secretariat GAL	Compartiment administrative
31	Prezentarea raportului anual de monitorizare Consiliului Director al GAL - LUNCA ARGEȘULUI		GAL	Responsabil administrativ - Coordonatorul		Proces - verbal	Membrii Consiliului Director	Secretariat GAL	Compartiment administrative
32	Emiterea unor propuneri de îmbunătățire a Planului de Dezvoltare Locală de către Consiliul Director		GAL	Consiliul Director		Raport cu propuneri de imbunatatire	Membrii Consiliului Director	Secretariat GAL	Compartiment administrative
33	Prezentarea rapoartelor cu propuneri de îmbunătățire Adunării Generale a GAL - LUNCA ARGEȘULUI pentru a fi studiate		GAL	Secretar	Raport cu propuneri de îmbunătățire	Aprobare / Respingere	Membrii Adunării Generale a GAL - LUNCA ARGEȘULUI	Secretariat GAL	Compartiment administrative
34	Transmiterea Raportului anual de progres către APDRP		GAL	Responsabil administrativ - Coordonatorul		Scrisoare de înaintare	Responsabil administrativ - Coordonatorul	Secretariat GAL	-

35	Asigurarea publicității rezultatelor rapoartului de monitorizare anuală în teritoriul GAL - LUNCA ARGEȘULUI prin intermediul pliantelor, broșurilor și a paginii web		GAL	Compartiment administrativ	Raport de monitorizare	Materiale informative	Responsabil administrativ - Coordonatorul	Secretariat GAL	Compartiment administrativ
35	Implementarea măsurilor de îmbunătățire ca urmare a aprobării acestora de către Adunarea Generală a GAL - LUNCA ARGEȘULUI		GAL	Responsabil administrativ - Coordonatorul		Raport asupra implementării măsurilor de îmbunătățire	Responsabil administrativ - Coordonatorul	Secretariat GAL	
36	Realizarea evaluării ex-post a Planului de Dezvoltare Locală a GAL - LUNCA ARGEȘULUI		GAL	Compartimentul administrativ		Raport monitorizare ex-post	Responsabil administrativ - Coordonatorul	Secretariat GAL	Compartiment administrative
37	Prezentarea raportului de monitorizare ex-post Consiliului Director al GAL - LUNCA ARGEȘULUI		GAL	Responsabil administrativ - Coordonatorul		Proces – verbal	Membrii Consiliului Director	Secretariat GAL	Compartiment administrative
38	Emiterea unor propuneri de îmbunătățire a Planului de Dezvoltare Locală de către Consiliul Director		GAL	Consiliul Director		Raport cu propuneri de îmbunătățire	Membrii Consiliului Director	Secretariat GAL	Compartiment administrative
39	Prezentarea rapoartelor cu propuneri de îmbunătățire Adunării Generale a GAL - LUNCA ARGEȘULUI pentru a fi studiate		GAL	Secretar	Raport cu propuneri de îmbunătățire	Aprobare / Respingere	Membrii Adunării Generale a GAL LUNCA ARGEȘULUI	Secretariat GAL	Compartiment administrative
40	Transmiterea Raportului de monitorizare ex-post către APDRP		GAL	Responsabil administrativ - Coordonatorul		Scrisoare de înaintare	Responsabil administrativ - Coordonatorul	Secretariat GAL	-

41	Asigurarea publicitatii rezultatelor rapoartului de monitorizare ex-post in teritoriul GAL - LUNCA ARGEȘULUI prin intermediul pliantelor, brosurilor si a paginii web		GAL	Compartiment administrativ	Raport de monitorizare	Materiale informative	Responsabil administrativ - Coordonatorul	Secretariat GAL	Compartiment administrativ
42	Implementarea masurilor de imbunatatire ca urmare a aprobarii acestora de catre Adunarea Generala a GAL - LUNCA ARGEȘULUI		GAL	Responsabil administrativ - Coordonatorul		Raport asupra implementarii masurilor de imbunatatire	Responsabil administrativ - Coordonatorul	Secretariat GAL	



**Controlul** – reprezintă un sistem de verificare a respectării planificării legate de implementarea strategiei de dezvoltare locală pe baza unor rapoarte întocmite în concordanță cu stadiul programului.

Programarea vizitelor (controalelor) în teren va trebui să aibă în vedere anumite principii, cum ar fi: eficiența unor astfel de demersuri, păstrarea bunelor relații contractuale, verificarea doar a aspectelor de ordin tehnic legate de proiect etc.

Înainte de efectuarea vizitei de monitorizare, Compartimentul Administrativ va comunica Beneficiarului:

- data
- scopul acțiunii
- persoanele participante
- documente care trebuie puse la dispoziția echipei de control

Scopurile vizitei de monitorizare:

- De a asigura progresul proiectului în conformitate cu prevederile contractului finanțare
- De a anticipa / identifica problemele ce pot apărea în implementare și de a oferi sugestii pentru luarea de măsuri corective
- De a identifica elementele de succes ale proiectului
- De a încuraja comunicarea între GAL “LUNCA ARGEȘULUI” și Beneficiari.

**Aspecte de verificat:**

- Modul în care beneficiarul respectă prevederile contractuale specifice operațiunii finanțate
- Utilizarea bunurilor (mobile/imobile) finanțate în cadrul proiectului în conformitate cu prevederile contractuale
- Respectarea calendarului de activități și a graficului de achiziții publice;
- Respectarea calendarului de transmitere a rapoartelor de progres;
- Modul în care beneficiarul asigură resurse materiale și umane necesare implementării proiectului;
- Modul în care beneficiarul respectă principiile egalității de șanse;
- Respectarea prevederilor Manualului de Identitate vizuală pentru materialele de informare și publicitate elaborate în cadrul proiectului;
- Gradul de realizare a indicatorilor așa cum au fost aceștia prevăzuți în cererea de finanțare, anexă la contract
- Modul în care beneficiarul păstrează și arhivează documentația referitoare la proiect;
- Apariția oricărei situații care determină sau poate determina neeligibilitatea proiectului
- Fundamentarea solicitării de modificare a contractului, dacă este cazul;
- Implementarea de către beneficiar a recomandărilor rezultate în urma misiunilor de control/audit/monitorizare/verificare;

## CRITERII DE SELECTIE – CS3.1:

### Calitatea strategiei

#### SCS 3.1.6 *Dispoziții administrative, reguli detaliate, pista de audit și control*

Asa cum rezulta din cele prezentate mai sus, in cadrul dispozitivelor administrative si de control au fost prezentate urmatoarele aspecte:

- Metodologia folosita pentru adoptarea operativă a deciziilor ce privesc implementarea, inclusiv identificarea problemelor;
- Gestionarea zilnică a implementării;
- Gestionarea operativă și corectă a resurselor;
- Coordonarea activităților administrative cu pista de audit;
- Detalierea activităților prevăzute de către parteneriat pentru efectuarea controlului în cadrul GAL;

✓ GAL "LUNCA ARGESULUI"  
îndeplinește

CRITERIUL DE SELECTIE CS3.1.6

#### ➤ SCS 3.1.7 Dispoziții de evaluare – monitorizare

- *Detalierea procedurii de evaluare continuă și de monitorizare a îndeplinirii acțiunilor propuse în cadrul Planului de dezvoltare locală.*

#### ➤ SCS 3.1.7 Dispoziții de evaluare – monitorizare

- *Detalierea procedurii de evaluare continuă și de monitorizare a îndeplinirii acțiunilor propuse în cadrul Planului de dezvoltare locală.*

Procesul de monitorizare și evaluare continuă începe din momentul semnării contractului de finanțare cu un Beneficiar și continuă pe tot parcursul perioadei de implementare a proiectului, inclusiv 3/5 ani după finalizarea implementării activităților.

În cadrul GAL – LUNCA ARGESULUI procedura de evaluare continuă și monitorizare se va derula astfel:

- Evaluarea ex-ante – care a fost realizată înainte de elaborarea Planului de Dezvoltare Locală și a avut drept scop culegerea de informații în vederea introducerii în viitoarea strategie de dezvoltare;
- Evaluarea intermediară, care va fi realizată pe tot parcursul perioadei de implementare și are ca obiective rectificarea oricăror probleme care pot apărea precum și îmbunătățirea implementării;
- Evaluarea ex-post, realizată după perioada de implementare a Planului de Dezvoltare Locală pentru o perioadă de 3-5 ani, va genera indicatori și informații vor încheia perioada de implementare și concluziile se vor introduce în Planul de Dezvoltare Locală viitor;
- Realizarea unor analize care să examineze în detaliu anumite măsuri sau aspecte specifice ale teritoriului și ale Planului de Dezvoltare Locală – se vor realiza ori de câte ori este necesar, în vederea monitorizării gradului de implementare a obiectivelor Planului de Dezvoltare Locală. Acestea vor fi realizate de firme independente tocmai pentru a reflecta cu obiectivitate stadiul în care se află implementarea Planului de Dezvoltare Locală al GAL – LUNCA ARGESULUI. Pentru semnarea contractului cu firma independentă va fi organizată procedura de achiziții cu respectarea dispozițiilor legale în vigoare.

Evaluarea intermediară și ex – post au rolul de a examina gradul de utilizare al resurselor, eficacitatea și eficiența Planului de Dezvoltare Locală, impactul socio - economic

al acestuia, precum și impactul asupra priorităților teritoriului GAL – **LUNCA ARGEȘULUI**.

- *SCS 3.1.7* Dispoziții de evaluare – monitorizare
- Dispozitivul prevăzut în domeniul monitorizării, evaluării (mod de organizare, metodologie, indicatori).

Adecvarea și funcționarea corespunzătoare a sistemului de gestiune și control a programului LEADER și a fiecărui PDL fac obiectul unor verificări periodice efectuate de AM / APDRP a programului iar GAL-ul va avea obligația să asigure o organizare adecvata a propriilor structuri pentru a garanta conf. art. 48 al Regulamentului (CE) nr. 1974/2006 ca toate măsurile de dezvoltare rurală pe care le întreprinde pot face obiectul unor controale și verificări. Sistemele de gestiune și control ale GAL “**LUNCA ARGEȘULUI**” se bazează pe o pistă de control care garantează:

- Gestionarea PDL conform dispozițiilor și politicilor comunitare, inclusiv cele referitoare la Politica Agricolă Comună, reguli de concurență, norme referitoare la adjudecarea contractelor de administrațiile publice, protejarea și îmbunătățirea mediului precum și eliminarea disparitatilor prin promovarea egalității între femei și bărbați;
- Utilizarea adecvata a fondurilor comunitare puse la dispoziție astfel încât să se poată asigura corectitudinea, conformitatea și eligibilitatea cererilor de finanțare;
- Prevenirea, identificarea și corectarea iregularităților și comunicarea acestora în timp util de către GAL către AM

Planul de monitorizare va avea scopul de a verifica efectivă realizare a intervențiilor și evaluarea impactului lor social-economic în raport cu obiectivele urmărite. Crearea unui sistem de monitorizare are în principal funcția de a lua în considerare stadiul de evoluție al programelor cu frecvență periodică pentru a furniza elementele necesare evaluării pe parcurs și ex-post a acțiunilor, permițând eventuala corectare sau formularea unei estimări a efectelor obținute.

#### **Organizarea Dispozitivului de monitorizare – evaluare:**

În procesul de monitorizare a implementării PDL sunt implicate următoarele structuri ale GAL:

- **Compartimentul administrativ prin:**
  - Departament tehnic pentru colectarea datelor referitoare la indicatorii de inputuri financiare, de realizări și de rezultat pentru proiectele finanțate anual prin GAL, pe baza rapoartelor de execuție;
- Responsabil financiar / contabil pentru centralizarea datelor referitoare la inputurile și gestionarea financiară pe baza rapoartelor de execuție realizate de către beneficiarii proiectelor finanțate prin GAL și colectate de către departamentul tehnic, precum și realizarea rapoartelor de execuție aferente bugetului de funcționare, instruire și animare a teritoriului.
- **Consiliul Director** primește raportările directorului compartimentului administrativ și raportează către AM, APDRP și Adunarea Generală privind stadiul implementării PDL în raport cu indicatorii de inputuri financiare, de realizare și de rezultat.
- De asemenea, informează membrii **Comitetului de selecție a Proiectelor** privind stadiul implementării proiectelor finanțate prin PDL și realizează în ședință comună analiza rezultatelor monitorizării.

#### **Indicatori:**

Cadrul comun de monitorizare și de evaluare stabilește un set limitat de indicatori comuni pentru fiecare nivel al ierarhiei obiectivelor.

Urmărind lanțul de cauzalitate al „logicii de intervenție”, „ierarhia indicatorilor comuni” pornește de la inputuri – resursele financiare și/sau administrative care vor genera rezultatele activităților programului realizate pentru îndeplinirea obiectivelor operaționale sau a celor legate de măsuri. Rezultatele ulterioare reprezintă efectele imediate ale intervențiilor, care ar trebui să contribuie la realizarea obiectivelor specifice. Impactul ar trebui să contribuie la îndeplinirea obiectivelor globale ale programului care, într-un program bine conceput, trebuie să corespundă nevoilor identificate anterior. **Logica de intervenție pentru fiecare măsură și indicatorii comuni corespunzători sunt prezentați în fișele de măsuri.**

**Suplimentar, ei pot fi grupați astfel:**

**Indicatori de input** - se referă la resursele bugetare sau de altă natură alocate la fiecare nivel al asistenței. Indicatorii de input financiar sunt utilizați pentru a monitoriza evoluția în ceea ce privește angajamentele și plățile (anuale) ale fondurilor disponibile pentru fiecare operațiune, măsură sau axa în raport cu costurile eligibile aferente.

### CENTRALIZATOR INDICATORI / MASURA

MASURA 111		
Tip de indicator	Indicator de Referinta	Tinta 2012-2013
<b>Realizare</b>	<b>Numar de participanti</b>	<b>24</b>
	* numar de participanti la activitati de formare profesionala	8
	* numar de participanti la actiuni de informare si difuzare de cunostinte	16
	din care	
	*femei	7
	* tineri sub 40 de ani	12
	<b>Tipul participantilor</b>	
	* activi in agricultura	22
	*activi in industria alimentare	1
	* activi in silvicultura	1
	<b>Numar total de zile realizate de toti participantii</b>	78
	* de pregatire profesionala	62
	* de informare si difuzare de cunostinte	16
	<b>Rezultat</b>	<b>Numar de participanti</b>
* care au terminat cu succes formarea profesionala		19
* care au beneficiat de actiuni de informare si difuzare de cunostinte		19
din care		
* femei		19
* tineri sub 40 de ani		19
<b>Tipul participantilor</b>		
*activi in agricultura		19
*activi in industria alimentare		19
*activi in silvicultura		19
<b>Impact</b>	<b>Cresterea productivitatii muncii</b>	Crestere anuala cu 8%

MASURA 111		
Tip de indicator	Indicator Aditional	Tinta 2012-2013
Realizare	Număr de fermieri care au aplicat pentru schema de agromediu si au parcurs un modul de formare profesională sau au participat la actiuni de informare,	4
	Număr de beneficiari care au participat la un modul de formare în domeniul privind protectia mediului	2
	Număr de beneficiari care au participat la un modul de formare, eligibili pentru măsura 112 "Instalarea tinerilor fermieri"	2
	Număr de beneficiari care au participat la un modul de formare, eligibili pentru măsura 141 „Sprijinirea fermelor de semi-subsistenta”	10
	Număr de beneficiari care au participat la un modul de formare în domeniul privind noi tehnologii informanionale, introducerea de inovatii etc,	2
	Număr de beneficiari care au participat la un modul de formare în domeniul privind diversificarea activităților în exploatațiile agricole, îmbunătățirea calității producției, igiena si siguranta alimentelor, crearea de conditii pentru a asigura bunăstarea animalelor si sănătatea plantelor, siguranta muncii, folosirea fertilizantilor si amendamentelor în agricultură în concordantă cu standardele Uniunii Europene.	9

MASURA 112		
Tip de indicator	Indicator de referinta	Tinta 2012-2013
Realizare	Numarul total de tineri fermieri sprijiniti	5
	* din care femei	1
	* după tipul sectorului agricol/tipul de productie în conformitate cu Decizia (CE) 369/2003*	
	Volumul total al investitiei (€)	140,000
Rezultat	Cresterea valorii adaugate brute în fermele care beneficiaza de sprijin ( mil €)	0.04
	Cresterea economică (mil. Euro)	0.74
Impact	din care contributia Măsurii 112	0.03
	Cresterea productivității muncii	Cresterea anuala cu 8%

MASURA 121		
Tip de indicator	Indicator de referinta	Tinta 2012-2013
Realizare	Număr de exploatații care primesc sprijin pentru investiții împărțit în functie de: <ul style="list-style-type: none"> <li>• statutul juridic</li> <li>• gen: femei/bărbați</li> <li>• categoria de vârstă a beneficiarului</li> </ul>	15

	Volumul total al investitiilor (Euro) Împărțit în funcție de: • tip de investitie (investitii în îmbunătățirea terenurilor, investitii în clădiri, în utilaje, alte investitii) • tip de sector agricol, în conformitate cu Decizia (CE) nr. 369/2003*)	1.159.594,56
<b>Rezultat</b>	Număr de exploatații care realizează/introduc noi produse și/sau noi tehnologii Împărțit în funcție de reorganizarea producției	2
	Cresterea VAB în exploatațiile sprijinite (mil. Euro)	0.28
<b>Impact</b>	Cresterea economică (mil. Euro)	0.31
	din care contribuția măsurii 121	0.22
	<b>Cresterea productivității muncii</b>	Cresterea anuală cu 8%

MASURA 121		
Tip de indicator	Indicator aditional	Tinta 2012-2013
<b>Realizare</b>	Număr de exploatații de semi-subsistentă sprijinite	1
	Număr de exploatații sprijinite aparținând membrilor formelor asociative	0
	Număr de forme asociative sprijinite	0
	Număr de exploatații care produc și utilizează energia regenerabilă	0
<b>Rezultat</b>	Număr de exploatații care îndeplinesc standardele comunitare, ca urmare a sprijinului	1

MASURA 123		
Tip de indicator	Indicator de referinta	Tinta 2012 - 2013
<b>Realizare</b>	<b>Numărul total al întreprinderilor</b>	<b>1</b>
	Împărțite în funcție de:	
	• dimensiunea acestora	
	– micro-întreprinderi	0
	– IMM	1
	– altele	0
	• tipul de sector (agricultură în conformitate cu Decizia (CE) nr. 369/2003*, silvicultură și industrie alimentară)	
	• tipul de activitate (procesare/marketing, dezvoltare)	
	Volumul total al investițiilor (euro)	158,900
	Împărțite în funcție de:	
	• dimensiunea acestora	
	o micro-întreprinderi	0

	o IMM	158,90 0
	o altele	0
	• tipul de sector (agricultură în conformitate cu Decizia (CE) nr. 369/2003*, silvicultură si industrie alimentară)	
	• tipul de activitate (procesare/marketing, dezvoltare)	
<b>Rezultat</b>	Cresterea VAB (mil. Euro)	0.55
	Împărțită în funcție de tipul de sector (agricultură în conformitate cu Decizia (CE) nr. 369/2003*, silvicultură si industrie alimentară)	
	Numărul de întreprinderi care introduc produse noi si/sau tehnici noi	6
	Împărțite în funcție de:	
	• reorganizarea producției din care:	
	pentru produsele agricole produse noi	
	tehnologii noi	
	pentru produsele forestiere produse noi	
	tehnologii noi	
	• tipul de sector (agricultură în conformitate cu Decizia (CE) nr. 369/2003*, silvicultură si industrie alimentară)	
	<b>Impact</b>	Cresterea economică (mil. Euro)
din care contribuția măsurii 123		0.44
Cresterea productivității muncii		Cresterea anuală cu 8%

<b>MASURA 123</b>		
		<b>Tinta 2012 - 2013</b>
<b>Tip de indicator</b>	<b>Indicator aditional</b>	
<b>Realizare</b>	Capacități implicate aferente proiectelor aprobate pe tip de sector (agricultură în conformitate cu Decizia (CE) nr. 369/2003*, silvicultură si industrie alimentară)	
	• noi	

	<ul style="list-style-type: none"> <li>modernizate</li> </ul>	
	Număr de întreprinderi sprijinite, din care:	1
	cu programe de restructurare până în 2009	0
	care apar în formelor asociative	0
<b>Rezultat</b>	Număr de întreprinderi care îndeplinesc standardele comunitare, ca urmare a sprijinului	

MASURA 141		
Tip de indicator	Indicator de referinta	Tinta 2012-2013
<b>Realizare</b>	Număr total de ferme de semi-subsistentă sprijinite	18
	*în functie de dimensiunea firmei	
<b>Rezultat</b>	Numar de ferme intrate pe piata	14
<b>Impact*</b>	Cresterea economica(mil euro)	0.59
	Cresterea productivitatii muncii	Crestere anuala 8%

\* Valoarea indicatorilor a fost calculata la nivel de axa

MASURA 141		
Tip de indicator	Indicator aditional	Tinta 2012-2013
<b>Realizare</b>	Număr de ferme de semi-subsistentă sprijinite	18
	Împărțite în functie de statutul juridic:	
	• persoane fizice	14
	• persoane juridice	4
	din care:	
	• conduse de femei	2
	• conduse de tineri sub 40 de ani	3
	• din zone defavorizate	4
• care aplică pentru agromediu	2	
<b>Rezultat</b>	Număr de ferme care introduc noi produse	7

MASURA 221



Tip de indicator	Indicator de referinta	Tinta 2012-2013
Realizare	<b>Numărul total de beneficiari care primesc sprijin pentru împădurire</b>	<b>0</b>
	Împărțit în funcție de:	
	tip de proprietar: structuri asociative, organizatii, parteneriate	
	perioada angajamentului (existent/nou):	
	obiectiv de mediu (prevenirea eroziunii solului/desertificare, conservarea/creșterea biodiversității, protecția resurselor de apă, prevenirea inundațiilor, atenuarea schimbărilor climatice, altele)	
	<b>Suprafața totală de teren împădurită</b>	<b>35</b>
	perioada angajamentului (existent/nou):	
	obiectiv de mediu (prevenirea eroziunii solului/desertificare, conservarea/creșterea biodiversității, protecția resurselor de apă, prevenirea inundațiilor, atenuarea schimbărilor climatice, altele)	
Rezultat	<b>Suprafața de teren sprijinită care contribuie la:</b>	<b>35</b>
	biodiversitate și înaltă valoare naturală a terenului forestier <ul style="list-style-type: none"> <li>• îmbunătățirea calității apei</li> <li>• atenuarea schimbărilor climatice</li> <li>• îmbunătățirea calității solului</li> <li>• evitarea marginalizării și a abandonului terenului</li> </ul>	
Impact	<b>Stoparea declinului biodiversității</b>	
	Mentinerea terenurilor agricole și forestiere cu înaltă valoare naturală (Schimbări în zonele cu înaltă valoare naturală)	
	Îmbunătățirea calității apei (Schimbări în balanța brută a nutrienților)	
	Contribuția la atenuarea schimbărilor climatice (Creșterea producției de energie regenerabilă)	
	Aditional	
	Creșterea biomasei vegetale (m3)	<b>348</b>
	Aditional	
	Fixarea carbonului (t)	<b>38</b>

MASURA 312		
Tip de indicator	Indicator de referinta	Tinta 2012-2013
Realizare	<b>Numarul total de micro intreprinderi sprijinite</b>	<b>2</b>
	impartite in functie de:	
	* statutul juridic (persoane fizice, persoane juridice)	
	* categoria de varsta (sub 25 de ani, mai mari de 25 de ani)	
	* gen	
	* tipul micro-intreprinderii (nou infiintata sau existenta - dezvoltarea micro - intreprinderilor)	
	Volumul total al investitiei	<b>244.198,16</b>
<b>Rezultat</b>	Numarul brut de locuri de munca create	<b>12</b>

	Cresterea valorii adăugate brute non-agricole în investițiile sprijinite (mil. Euro)	0.0606
<b>Impact</b>	Cresterea economică (mil. Euro)	0.1496
	din care contributia Măsurii 312	0.0484
	Crearea de locuri de muncă	24
	din care contributia Măsurii 312	9

MASURA 312		
Tip de indicator	Indicator aditional	Tinta 2012-2013
<b>Realizare</b>	Numărul de micro-întreprinderi sprijinite împărțit în funcție de tipul investiției:	2
	• investitii în activități non-agricole productive	1
	• investitii pentru dezvoltarea activităților precum cele meșteșugărești și de artizanat	0
	• servicii pentru populația rurală prestate de către micro-întreprinderi	0
	• investiții în producerea de energie regenerabilă	0
<b>Impact</b>	Cresterea ocupării în sectorul secundar și terțiar în mediul rural	4.42%
	din care contributia Măsurii 312	1.90%

MASURA 322		
Tip de indicator	Indicator de referinta	Tinta 2012-2013
<b>Realizare</b>	<b>Numar de comune sprijinite</b>	
	* impartit in functie de tipul actiunii de revitalizare (fizica, sociala si economica)	11
	<b>Volumul total al investitiilor</b>	
	* impartit in functie de tipul actiunii de revitalizare (fizica, sociala si economica)	752.568,00
<b>Rezultat</b>	Populatia din mediul rural ce beneficiaza de servicii imbunatatite ( mii persoane)	31326
<b>Impact</b>	Cresterea economică (mil. Euro)	0.1473
	din care contributia Măsurii 322	0.0136
	Crearea de locuri de muncă	23
	din care contributia măsurii 322	2

MASURA 322		
Tip de indicator	Indicator aditional	Tinta 2012-2013
<b>Realizare</b>	Numărul de actiuni de servicii de bază sprijinite împărțit în funcție de tipul actiunii (initiative ICT, mobilitate, infrastructură culturală și socială, infrastructură de mediu, training, facilități de îngrijire a copiilor, altele)	11
	Volumul total al investitiilor în servicii de bază împărțit în funcție de tipul actiunii (initiative ICT, mobilitate, infrastructură culturală și socială, infrastructură de mediu, training, facilități de îngrijire a copiilor, altele)	752.568,00
	Numărul de actiuni de patrimoniu rural sprijinite împărțit în funcție de tipul patrimoniului (natural, cultural)	0

	Volumul total al investițiilor împărțit în funcție de tipul patrimoniului (natural, cultural)	0
--	---	---

MASURA 421		
Tip de indicator	Indicator de referinta	Tinta 2012-2013
<b>Realizare</b>	Numarul de proiecte de cooperare sprijinite	2
	*transnationala	
	*inter-teritoriala	
<b>Rezultat</b>	Numărul de GAL-uri care întreprind proiecte de cooperare	2
<b>Impact</b>	Numarul brut de locuri de munca create	1
	Crearea de locuri de munca suplimentare (echivalentă de normă întreagă)	50
	din care contributia Măsurii 421	1

- **SCS 3.1.7 Dispoziții de evaluare – monitorizare**
- **Monitorizarea și raportarea la timp despre realizările și rezultatele proiectului;**

Monitorizarea oferă informații privind evoluția implementării Planului de dezvoltare Locală în raport cu indicatorii de inputuri financiare, de realizări și de rezultate. Sistemul de monitorizare asigură colectarea în timp util a datelor referitoare la indicatorii de monitorizare, informații ce vor constitui baza rapoartelor și a raportării strategice anuale către AM și APDRP și vor fi utilizate de către factorii de decizie GAL.

GAL”LUNCA ARGEȘULUI” va întocmi și prezența următoarele tipuri de rapoarte, putând adăuga în funcție de normativă în vigoare și alte situații solicitate de instituțiile în drept:

#### ▪ **Raportul inițial**

După semnarea Contractului de Finanțare, înainte de începerea efectivă a derulării activităților incluse în componenta b), GAL”LUNCA ARGEȘULUI” va prezenta un Raport Inițial al activitatilor ce vor fi realizate pentru primul an de implementare (an contractual).

Alături de acesta, se va depune ca anexa un Calendar de desfășurare a activităților prevăzute în Raportul Inițial. De asemenea, GAL”LUNCA ARGEȘULUI” va include, atât în cuprinsul Raportului Inițial, cât și în cadrul Calendarului de desfășurare a activităților specifice, referiri la numărul de Rapoarte Intermediare pe care le va depune pe parcursul primului an de implementare a strategiei, cât și luna și anul când acestea vor fi depuse (un an contractual poate să includă luni din doi ani calendaristici), astfel încât experții SVCF – OJPDRP să poată să realizeze o programare a vizitelor pe teren în vederea aprobării Rapoartelor de Activitate ale Beneficiarului.

În anii contractuali următori, GAL”LUNCA ARGEȘULUI” va depune, la începutul fiecărui an, câte un Raport Inițial, respectând procedura stabilită pentru primul an contractual. Avizarea Raportului Inițial pentru anii următori va fi realizată respectând prevederile aferente pentru primul an contractual.

#### ▪ **Rapoarte de activitate (intermediar / final)**

În urma desfășurării activităților înscrise și aprobate în Raportul Inițial, GAL”LUNCA ARGEȘULUI” va întocmi Rapoarte de Activitate conform normativei APDRP.

Rapoartele de activitate reprezintă pentru Beneficiar, documente justificative pentru efectuarea plăților de către APDRP – CRPDRP. Înainte de prezentarea Rapoartelor de

Activitate, GAL”LUNCA ARGEȘULUI” va solicita OJPDRP o verificare pe teren, pentru a constata modul de desfășurare a activităților din Raportul Inițial. Pe baza Calendarului avizat, expertul SVCF-OJPDRP va stabili un grafic de desfășurare a verificărilor pe teren în perioada de implementare a activităților din Raportul Inițial. Verificările pe teren vor fi făcute anterior depunerii Rapoartelor de Activitate ale Beneficiarului.

OJPDRP va avea obligația să notifice GAL”LUNCA ARGEȘULUI” privind data și ora verificării pe teren, cu cel puțin două zile lucrătoare înainte de efectuarea acesteia, iar acesta va desemna un reprezentant care va fi împuternicit să asiste la verificarea pe teren. La fiecare vizita, experții SVCF vor completa o fișă de verificare pe teren a Implementării contractului, prin care se va urmări modul de desfășurare a activităților prevăzute (componenta b).

**Raportul Intermediar de activitate** este depus în conformitate cu termenele prevăzute în Raportul Inițial și numai dacă GAL”LUNCA ARGEȘULUI” va solicita plata intermediară.

**Raportul Final** va fi depus la SVCF-OJPDRP în termen de 10 zile după încheierea activităților aferente fiecărui an contractual.

În Raportul Inițial, Beneficiarul va preciza dacă va depune Rapoarte Intermediare și va preciza activitățile care vor fi incluse în fiecare Raport Intermediar, funcție de planificarea activităților din Calendarul de desfășurare a activităților, anexă la Raportul Inițial.

▪ **Raportul de Progres**

Primul Raport de Progres va fi depus de către GAL”LUNCA ARGEȘULUI” în termen de 10 zile de la semnarea Contractului de Finanțare. Următoarele Rapoarte de Progres, se depun semestrial, în prima decadă a fiecărui semestru.

Rapoartele de Progres vor cuprinde în mod obligatoriu următoarele informații:

- o previziune a activităților pe care GAL”LUNCA ARGEȘULUI” intenționează să le deruleze în semestrul respectiv în cadrul sub-măsurii 431.2 - componentele a și b, măsura 41 și măsura 421;

- bugetul aferent semestrului calendaristic pentru care se depune raportul;

- stadiul de implementare a Planului de Dezvoltare Locală pentru perioada precedentă.

Astfel, semestrial, din Raportul de Progres, va rezulta în ce măsură acțiunile propuse în raportul anterior au fost respectate, cu justificări aferente situațiilor în care vor interveni decalaje în implementarea acestora. Aceste rapoarte vor cuprinde la secțiunea referitoare la previziuni, acțiunile ce urmează a fi derulate în semestrul următor și bugetul aferent acestora, pentru sub-măsura 431.2 (componentele a și b), măsura 41 și măsura 421.

Circuitul procesului de monitorizare – raportare este sintetizat în tabelul de mai jos:

Sarcina	G	AM	APD
<b>Pentru cheltuielile de funcționare:</b>			
AM-decizie de autorizare GAL		X	
Semnare contract de finanțare	X		X
Efectuare cheltuieli de funcționare	X		
Auditare auditor independent	X		
Depunere cerere de plată lunară	X		X
Verificare pe teren a GAL (dupa caz)		X	X
Verificare cerere de plată și autorizare			X
Efectuarea plății către GAL			X
<b>Pentru cheltuielile de animare a teritoriului și instruire</b>			
Depunere raport inițial	X		
Aprobare raport inițial de către APDRP			X
Demarare proiect	X		

Verificare pe teren		X	X
Depunere raport intermediar / final / de progres	X		
Aprobare raport intermediar / final de progres			X
Auditare de catre auditor independent	X		
Depuneri cereri de plată la APDRP	X		
Autorizare cereri de plată			X
Efectuarea plății către GAL			X

O măsură suplimentară de monitorizare a Planului de Dezvoltare Locală al **GAL "LUNCA ARGEȘULUI"** *gândită pentru a conferi eficiența circuitului prezentat mai sus se va concretiza prin stocarea informațiilor statistice referitoare la gradul de implementare într-un **program informatic de monitorizare** care să permită evaluarea și monitorizarea rapidă a gradului de implementare și de îndeplinire a obiectivelor în orice moment.*

**GAL "LUNCA ARGEȘULUI"** va dezvolta (achiziționa) un instrument de management informatic și va fi responsabil de utilizarea acestuia, dar și de întreținerea și dezvoltarea ulterioară (prin intermediul unor experți specializați sau a unor servicii de specialitate) pentru a fi cât mai bine potrivit activităților GAL. Informațiile înregistrate în sistemul informatic de management constituie baza pentru întocmirea rapoartelor de monitorizare necesare urmării stadiului implementării și a progresului planului de dezvoltare locală.

- SCS 3.1.7 Dispoziții de evaluare – monitorizare
- Evaluarea realizărilor și rezultatele proiectului;

Monitorizarea și Evaluarea participativă vor desfășura pe două niveluri, anume:

1. La nivelul structurilor operative GAL – ședințe de lucru săptămânale la care vor participa membrii Consiliului Director, directorul compartimentului Compartimentului Administrativ (vor fi invitați și membrii departamentului tehnic/financiar implicați în implementare). Aceste ședințe vor viza:

- Analiza activităților zilnice de implementare, identificarea problemelor apărute, identificarea și propunerea de soluții;
- Analiza modului în care resursele GAL au fost gestionate, identificarea problemelor și găsirea soluțiilor pentru remediere;

În urma acestor ședințe, Consiliul Director va formula note interne privind deciziile luate pentru corectarea mecanismelor de implementare în baza celor identificate în cadrul ședințelor.

2. La nivel de teritoriu – ședințe de lucru la care vor participa membrii Comitetului de Selecție, Președintele Consiliului Director, beneficiari direcți ai finanțărilor prin Planul de Dezvoltare Locală, reprezentanți ai AM, APDRP și ai altor instituții importante pentru implementarea proiectului. Principalele directive ale monitorizării și evaluării participative sunt următoarele:

- Factorii de interes care reprezintă teritoriul nu sunt doar surse de informare ci și parte activă în procesul de monitorizare – evaluare;
- Factorii de decizie evaluează în timp ce reprezentanții teritoriului facilitează acest proces;
- Centrarea pe sporirea capacității factorilor de decizie în ceea ce privește analiza problemelor și managementul implementării;
- Implicarea factorilor de decizie în implementarea oricăror măsuri corective asupra procesului de implementare a PDL

Evaluarea realizărilor și rezultatelor proiectului va fi reprezentată de itemi ce furnizează indicații asupra diverselor aspecte ale procesului de implementare privind corespondența, relevanța, eficiența, eficacitatea, impactul și sustenibilitatea acțiunilor.

- **Corespondența:** luând în considerare previziunile din proiect, permite evaluarea raportului dintre cele prevăzute și cele realizate.
- **Pertinența:** evaluată anterior coerența dintre nevoile de context și implementarea proiectului, precum și compatibilitatea dintre mijloace și finalitate, coerența și compatibilitatea dintre diversele obiective specifice ale proiectului. Analiza ulterioară se va orienta spre cercetarea coerenței interne dintre acțiunile proiectate și realizate și obiectivul general al proiectului.
- **Eficiența:** se vor evalua rezultatele obținute în raport cu resursele utilizate. În special, se vor analiza acțiunile și cheltuielile efectuate pentru a le realiza. Unde este posibil se va căuta să se compare parametrii de cost (pentru achiziții, lucrări și personal) cu cele ale altor proiecte similare. Indicatorii utilizați vor fi atât de tip tehnic (conformitatea realizărilor cu standardele prevăzute), cât și de tip economic (costuri ale materiei prime, ale personalului, de gestiune, de organizare). Se va acorda o atenție specială la nivel de eficiență organizațională și relațională dintre diverșii actori implicați (responsabil de proiect, parteneri locali, beneficiari).
- **Eficacitate:** în vederea obținerii unui proiect bine definit, obiectivele specifice au fost evaluate pentru a fi „măsurabile”. În fazele ulterioare, se va măsura gradul de îndeplinire a obiectivelor, ținând cont de indicatorii privind cantitatea și tipologia beneficiarilor, a acțiunilor și a sistemului de gestiune.
- **Impact:** măsurând evaluarea impactului transformărilor care derivă din stimuli produși de proiect asupra teritoriului de referință, o astfel de monitorizare poate interveni doar pe termen mediu și lung. Se vor putea oricum evalua transformările directe, strâns legate de proiect și prevăzute ca obiective cu caracter general și cele indirecte legate de aspecte mai ample de context, cum ar fi schimbările de la nivel politic, social, economic, cultural, antropologic, tehnologic și de mediu.
- **Sustenibilitate:** este parametrul pentru evaluarea capacității subiecților locali de a urmări acțiunile în mod autonom după finalizarea proiectului. Sustenibilitatea va fi evaluată la nivel politic-instituțional, al operatorilor și al beneficiarilor.

Evaluarea Planului de Dezvoltare Locală a **GAL “LUNCA ARGEȘULUI”** se realizează cu scopul de a îmbunătăți calitatea implementării sale prin analiza eficienței, adică a celei mai bune relații dintre resursele angajate și rezultatele atinse și a eficacității programului, însemnând măsura în care obiectivele au fost atinse via:

- **evaluare internă**, realizată de personalul GAL și de organele statutare de conducere ale acestuia

- **evaluare externă independentă** (realizată de către experți externi independenți) pe baza unei metodologii agreate de către GAL pentru anumite domenii concrete care necesită expertiză.

➤ **SCS 3.1.7 Dispoziții de evaluare – monitorizare**

- Informarea structurilor teritoriale ale Autorității de Management și a Agenției de Plăți cu privire la rezultatele proiectelor selectate ( monitorizarea și evaluarea acestora);

Toate datele privind monitorizarea vor fi transferate Autorității de Management și APDRP de către GAL, conform unor tabele sintetice conținând pentru fiecare intervenție informațiile privind obiectivele urmărite, descrierea tehnică a intervenției, indicatorii și obiectivele fizice ale acesteia, beneficiarii, rata de cofinanțare publică și privată etc. În plus, GAL-ul se angajează să furnizeze AM și APDRP:

- În funcție de frecvența solicitată – un raport care să conțină stadiul de evoluție al evaluării proiectelor; stadiul de evoluție al cheltuielilor GAL; stadiul de evoluție al cheltuielilor efectuate de operatorii economici;
- cu frecvență anuală – raport privind stadiul de implementare a PDL și a procedurilor de implementare a fiecărei acțiuni.

Nivelele superioare implicate în procesul de monitorizare/ evaluare vor putea accesa rapoartele generate prin intermediul SIM printr-o interfață web sau prin alte modalități uzuale de stocare/transfer date.

Informațiile necesare monitorizării implementării strategiei din punctul de vedere al gestionării financiare vor fi colectate la nivelul CRPDRP, pe baza metodologiei interne de monitorizare și evaluare, din cererile de finanțare, respectiv cererile de plată întocmite de către beneficiari. Ele vor sta la baza calculării indicatorilor financiari, de realizare la nivel centralizat și pentru o parte a indicatorilor de rezultat necesari monitorizării și evaluării implementării strategiei.

CDRPDR și APDRP pot verifica respectarea planificării privind implementarea prin vizite de verificare pe teren și elaborarea rapoartelor aferente prezentate anterior la punctul “Monitorizarea și raportarea la timp despre realizările și rezultatele proiectului”.

În cadrul mecanismului de implementare, modul de distribuire a responsabilităților pentru fiecare etapă a circuitului unui dosar, între GAL “LUNCA ARGEȘULUI”, APDRP și CDRJ AM este următorul:

Sarcină	GAL “LUNCA ARGEȘULUI”	CDRJ AM	Agenția de Plăți
Informare	X		
Sprejinierea elaborării proiectelor	X		
Lansarea apelului pentru proiecte	X		
Selectarea proiectelor	X		
Controlul administrativ al dosarelor		X	X
Decizie	X		
Notificarea către beneficiar		X	X
Monitorizare	X		X
Plată			X
Control		X	X
Arhivare	X		

*\*Cu titlu indicativ (confirmare de către Autoritatea de Management cf. pistei de audit)*

**CRITERII DE SELECTIE – CS3.1:  
Calitatea strategiei**

**SCS 3.1.7 Dispoziții de evaluare – monitorizare**

Asa cum rezulta din cele prezentate mai sus, in cadrul dispozitivelor de evaluare - monitorizare au fost prezentate urmatoarele aspecte:

- Monitorizarea și raportarea la timp despre realizările și rezultatele proiectului;
- Evaluarea realizărilor și rezultatele proiectului;
- Informarea structurilor teritoriale ale Autorității de Management și a Agenției de Plăți cu privire la rezultatele proiectelor selectate ( monitorizarea și evaluarea acestora);

✓ GAL " LUNCA ARGESULUI "   
îndeplinește   
CRITERIUL DE SELECȚIE CS3.1.6



## PARTEA A-VIII-A: ACTIUNI DE COOPERARE SI FUNCTIONARE IN CADRUL RETELEI DE DEZVOLTARE RURALA

---

### 1. Cooperare

---

Pentru partenerii GAL LUNCA ARGEȘULUI cooperarea reprezintă o modalitate de a extinde experiențele locale pentru îmbunătățirea strategiilor locale, un mod de a avea acces la informații și idei noi, de a face schimb de experiență și de a învăța din experiența altor regiuni sau țări, pentru a stimula și sprijini inovația, pentru dobândire de competențe și îmbunătățirea lor.

Până în prezent, întrucât nu au beneficiat de finanțare pentru susținerea acțiunilor de cooperare, Grupul de Acțiune Locală LUNCA ARGEȘULUI, în curs de constituire, nu au putut sustine financiar participarea la acțiuni de cooperare. Au existat totuși o serie de inițiative de cooperare timpurii, printre care putem menționa înfrățirea dintre localitatea Mozăceni și localitatea Plaimpied din Franța în perioada 1994-1995.

Intenția de cooperare cu **GAL Valea Siretului** se regăsește în măsura 421 din Strategia de Dezvoltare Locală: proiecte de cooperare (Anexa VIII.2 – Acord intenție de cooperare) . Acest proiect este planificat a fi realizat astfel:

1. **Parteneriatul:** tipul actorilor implicați, legăturile dintre responsabilii de proiect și GAL – implicarea partenerilor locali în operațiunile prevăzute

#### **GAL "LUNCA ARGEȘULUI" GAL VALEA SIRETULUI**

Cele două GAL-uri au o viziune comună asupra dezvoltării rurale și și-au propus să îmbunătățească cunoștințele antreprenoriale în rândul tinerilor cu scopul de a-și extinde experiențele locale, de a învăța din practicile altor regiuni și de a stimula și sprijini inovația pentru a dobândi noi competențe.

2. **Integrarea în strategia teritoriului:** integrarea în strategia teritorială, valoarea adăugată a proiectului, coordonarea cu alte acțiuni derulate, valorificarea experienței cooperării din afara teritoriului.

Strategia de Dezvoltare locală GAL LUNCA ARGEȘULUI se bazează pe câteva priorități de dezvoltare care includ temele prevăzute pentru a fi dezvoltate în cadrul cooperării:

- 👉 Valorificarea produselor locale
- 👉 Stimularea creării de firme și a spiritului întreprinzător

Proiectul de cooperare are drept scop realizarea de activități care să ducă la îndeplinirea obiectivelor Strategiei de Dezvoltare Locală prin acumularea de know-how, întărirea legăturilor cu alte teritorii LEADER și promovarea teritoriului.

3. **Tipul de proiect:** acțiuni comune concrete (mai mult decât o intenție și/sau schimb de experiență)

**Acțiunile comune concrete ce vor fi dezvoltate** vor fi orientate către implementarea în comun a două proiecte având următoarele obiective:

1. Dezvoltarea cunostintelor antreprenoriale in randul tinerilor prin actiuni comune de instruire.
2. Promovarea tinerilor antreprenori de pe teritoriul celor doua GAL-uri prin intermediul publicatiilor comune.

**4. Aspecte tehnice:** fezabilitate tehnică, calendar, mecanismul de implementare, aspecte practice, metodologie și organizare, indicatori de monitorizare, managementul proiectului.

Proiectul va fi implementat în primii 3 ani de funcționare a GAL LUNCA ARGEȘULUI, și va avea trei etape:

1. Etapa de organizare
2. Etapa de realizare a a activitatilor de instruire;
3. Etapa de realizare a publicatiilor comune;

În etapa de organizare se vor întreprinde demersurile pentru planificarea proiectului de cooperare (deemnarea participanților, stabilirea locației întâlnirii, realizarea agendei, aspecte administrative (rezervare hotel, restaurant, etc.).

Managementul proiectului va fi asigurat de echipa GAL LUNCA ARGEȘULUI.

1. **Aspecte financiare:** buget realist și coerent, plan de finanțare, deviz, fezabilitate financiară, implicarea diverșilor actori

Finanțarea se va realiza din FEADR și din contribuția publică națională.

**Important! Toate informatiile prezentate in cadrul acestei sectiuni sunt cu titlu exemplificativ. GAL Lunca Argesului va inlocui partenerul de cooperare propus in prezenta sectiune daca acesta nu va putea face demersurile necesare participarii la proiectul de cooperare.**

Nr. crt.	Partenerul/partenerii	Tematica cooperării	Obiective	Valoarea proiectului/proiectelor de cooperare (euro)	Rezultate
<b>1. Experiințe de cooperare deja întreprinse (conform Anexa VIII.1 – Schimb de experiență național)</b>					
1.	<p><b>G.A.L. “ BUCEGI LEAOTA”</b> <i>Autorizat de MADR în anul 2011 – aflat în faza de implementare</i></p> <p><b>Potentialul GAL “LUNCA ARGEȘULUI”</b>, <i>Candidat în procesul de selecție din perioada martie – aprilie 2012 organizat de MADR</i></p> <p><b>Potentialul GAL “OLT NORD”</b>, <i>Candidat în procesul de selecție din perioada martie – aprilie 2012 organizat de MADR</i></p> <p><b>Potențialul GAL “DIRJOV – PLAPCEA - VEDEA”</b>, <i>Candidat în procesul de selecție din perioada martie – aprilie 2012 organizat de MADR</i></p>	<p>Prezentarea teritoriilor celor 4 GAL-uri participante. Priorități strategice la nivel de zonă. Măsuri și bugete Mecanisme de implementare Organizarea grupurilor Principii de funcționare – apelul de selecție Acțiuni de cooperare</p>	<p>Dobândirea de competențe în elaborarea Planului de Dezvoltare Locală pentru cele trei Potențiale GAL-uri</p>	<p>Întrucât nu au beneficiat de finanțare pentru susținerea acțiunilor de cooperare, Grupurile de Acțiune Locală în formare nu au putut susține financiar participarea la această cooperare. Reprezentantul GAL LUNCA ARGEȘULUI la acest schimb de experiență și-a susținut participarea din resurse proprii.</p>	<p>Elaborarea și implementarea eficientă a Strategiei de Dezvoltare Locală</p>
<b>2. Intentii de cooperare (conform Anexa VIII.2 – Intentii de cooperare -)</b>					
2	<b>GAL partener/ GAL-uri partnere</b>	<ul style="list-style-type: none"> <li>- Valorificarea produselor locale;</li> <li>- Stimularea creării de firme și a spiritului întreprinzător;</li> <li>- Promovarea tinerilor antreprenori de la nivelul celor doua GAL-uri;</li> <li>- Promovarea producătorilor locali;</li> <li>- Alte tematici, cu respectarea prevederilor Ghidului Solicitantului aferent Masurii 421</li> </ul>	<p>Proiectul/Proiectele de cooperare va/vor avea ca scop îmbunătățirea strategiilor locale din teritoriile GAL prin încurajarea tinerilor antreprenori de la nivel local și a producătorilor de a întreprinde proiecte de extindere a experiențelor, de stimulare și sprijinire a inovației, de dobândire a competențelor și</p>	32.250,00 Euro	<p>Realizarea cooperării în vederea:</p> <ol style="list-style-type: none"> <li>1. îmbunătățirii cunoștințelor</li> <li>2. diseminării de bune practici</li> <li>3. Implementarea acțiunilor comune</li> <li>4. Promovarea produselor și a producătorilor locali;</li> </ol>

			îmbunatatirea lor la nivel interteritorial.		
--	--	--	---	--	--

**In cadrul proiectelor pe care le va realiza, GAL Lunca Argesului va implementa una sau mai multe din tematicile prezentate in tabelul de mai sus.**

## 2. Participarea GAL in cadrul RNDR

---

Rețeaua Națională de Dezvoltare Rurală (RNDR) constituie o oportunitate în vederea unei mai bune integrări a abordărilor din domeniul agricol, forestier, mediu social - economic, finanțată de Fondul European Agricol pentru Dezvoltare Rurală, precum și în vederea unei mai bune înscrieri în dinamicile/contextele teritoriale.

Rețeaua Națională de Dezvoltare Rurală este compusă din acele organizații care reprezintă sau lucrează pentru actorii implicați în procesul de dezvoltare rurală. „Actorii” reprezintă acele persoane, firme și organizații care sunt implicate în zonele rurale și care pot contribui la implementarea Programului Național de Dezvoltare Rurală.

Aceste organizații includ asociațiile care reprezintă fermierii, proprietarii de pământ, proprietarii și managerii de păduri, organizațiile comerciale, autoritățile locale, organizațiile civile și non-profit de diverse tipuri, asociațiile ce reprezintă grupuri etnice și minoritare, Grupurile de Acțiune Locală (GAL), universitățile, institutele de cercetare și muzeele etc.

Rețeaua are în principal rolul de a facilita schimbul de experiență, de a sprijini implementarea și evaluarea programului de dezvoltare rurală și de a asigura fluxul de informații între nivelul local, național și european.

Dupa acreditare, Gal LUNCA ARGESULUI se va putea înscrie în Rețeaua Națională de Dezvoltare Rurală GAL LUNCA JOASĂ A SIRETULUI intenționează să contribuie la funcționarea Rețelei la nivel național și european prin următoarele inițiative:

Nr. crt.	Inițiativa	Detalii
1	INFORMARE	GAL LUNCA ARGESULUI va informa permanent membrii GAL și alți actori interesați despre oportunitățile de formare organizate sau promovate de RNDR
2	PARTICIPARE LA SCHIMBURI DE EXPERIENȚĂ	GAL LUNCA ARGESULUI se va implica activ în schimburile de experiență naționale și internaționale organizate în cadrul RNDR. Gal va participa la schimburile de experiență internaționale și naționale în calitate de beneficiar dar și de furnizor (împărtășind experiența sa dobândită în practică sau prin alte schimburi de experiență).
3	PARTICIPARE LA EVENIMENTELE RNDR	GAL LUNCA ARGESULUI va delega reprezentanți la evenimentele organizate de RNDR (întâlniri, seminarii, conferințe, etc)

GAL LUNCA ARGESULUI va putea contribui la îndeplinirea scopului RNDR prin următoarele:

### **1. Relații de cooperare și parteneriat (naționale și internaționale)**

Prin intermediul schimburilor de experiență organizate până în prezent, GAL LUNCA ARGESULUI și-a consolidat relații de cooperare și parteneriat cu GAL-uri din Spania. De asemenea, la nivel național are relații strânse cu **GAL "ASOCIATIA DE DEZVOLTARE ZONALA TECUCT", jud. Galati, Potential GAL "OAMENII DELTEI" reprezentat de Asociația „Ivan Patzaichin Mila 23”, jud. Tulcea.**

### **2. Resurse umane**

Implementarea Strategiei de Dezvoltare locală GAL „LUNCA ARGESULUI” se realizează cu sprijinul unei echipe de profesioniști, unui personal calificat și cu experiență în dezvoltarea rurală și în implementarea proiectelor. Partenerii dețin cunoștințele necesare implementării programelor europene iar resursele umane puse la dispoziția GAL „LUNCA ARGESULUI”, prin studiile deținute și experiența profesională acumulată, vor contribui la eficientizarea proceselor de lucru, la atragerea și finanțarea celor mai valoroase proiecte și la alocarea optimă a resurselor.

De asemenea, unii dintre partenerii GAL LUNCA ARGESULUI au participat la schimburi de experiență internaționale și vor putea contribui cu know-how la realizarea unor proiecte de cooperare sau la organizarea unor seminarii, workshop-uri.

### 3. Resurse financiare

In procesul de elaborare a Strategiei de Dezvoltare Locala, Gal LUNCA ARGESULUI a organizat actiuni de promovare, de animare și de cooperare din resurse proprii.

<b>CRITERII DE SELECTIE – CS3.2: Componente ale strategiei</b>	
<b>SCS 3.2.2 Actiuni de cooperare</b>	
<ul style="list-style-type: none"><li>➤ Schimburi de experienta realizate: Potential GAL LUNCA ARGESULUI &amp; Potential GAL OLT NORD &amp; POTENTIAL GAL "DIRJOV PLAPCEA VEDEA" impreuna cu GAL AUTORIZAT DE MADR - "BUCEGI LEAOTA"; Obiectiv – realizarea strategiei de dezvoltare si a PDL pentru dosarul de candidatura. Anexa VIII.1</li><li>➤ Intentie de cooperare nationala sau internationala. Obiectiv: realizarea a cel puțin doua proiecte de cooperare:  Acord de intentie aflat in Anexa VIII. 2</li></ul>	
<b>îndeplinește</b>	<b>✓ GAL "LUNCA ARGESULUI" CRITERIUL DE SELECTIE CS3.2.2</b>





**GAL  
LUNCA  
ARGESULUI**